


	INFORME MENSUAL DE GESTIÓN SOCIAL	 
	Contrato No. 337 – 2024 Informe No. 12 Del 21 de octubre al 20 de noviembre de 2024	Versión 1.0



INFORME MENSUAL SOCIAL No. 12



	INFORME MENSUAL DE GESTIÓN SOCIAL		
	Contrato No. 337 – 2023 Informe No. 12 Del 21 de octubre al 20 de noviembre de 2024		Versión 1.0
			Pág.: 1 de 67

UNION TEMPORAL TUNBRACAS 2023
CONTRATO 337 - 2023



INFORME DE DIÁLOGO CIUDADANO Y COMUNICACIÓN ESTRATÉGICA

OBJETO:

"EJECUTAR A MONTO AGOTABLE SIN FORMULA DE AJUSTE POR EL SISTEMA DE PRECIOS UNITARIOS, LAS ACTIVIDADES PARA LA CONSERVACIÓN Y/O MANTENIMIENTO Y/O REHABILITACIÓN DE LA MALLA VIAL LOCAL E INTERMEDIA Y ESPACIO PÚBLICO ASOCIADO EN LA LOCALIDAD DE TUNJUELITO DE LA CIUDAD DE BOGOTÁ D.C.”.




VERSIÓN 1

BOGOTÁ D.C., 21 DE OCTUBRE AL 20 DE NOVIEMBRE DE 2024

	INFORME MENSUAL DE GESTIÓN SOCIAL		
	Contrato No. 337 – 2023 Informe No. 12 Del 21 de octubre al 20 de noviembre de 2024		Versión 1.0
			Pág.: 2 de 67

REGISTRO DE REVISIONES

Versión	Fecha	Descripción del Cambio
0	Noviembre 20 De 2024	Emisión del documento.
1	Noviembre 27 De 2024	Subsanación de observaciones.

ESTADO DE REVISIÓN Y APROBACIÓN				
VERSIÓN No.	FECHA	ELABORÓ	REVISÓ	APROBÓ
0.0	20-11-2024			
1.0	27-11-2024	Mayerly Paola Niño Duran	Diego Quevedo	José Antonio Torres Puentes
		T.S. Residente Social	Director de Obra	Residente social Interventoría






	INFORME MENSUAL DE GESTIÓN SOCIAL		 
	Contrato No. 337 – 2023 Informe No. 12 Del 21 de octubre al 20 de noviembre de 2024		Versión 1.0
			Pág.: 3 de 67




TABLA DE CONTENIDO

1. INTRODUCCIÓN.....	8
2. OBJETIVOS	9
OBJETIVO GENERAL.....	9
OBJETIVOS ESPECÍFICOS.....	9
3. GENERALIDADES DEL PROYECTO.....	10
Descripción general del contrato de obra	10
Descripción general del contrato de interventoría	11
4. LOCALIZACIÓN DEL PROYECTO.....	11
Ubicación – Límites.....	13
Influencia del proyecto	14
Frentes de obra	15
5. PROGRAMAS DE GESTIÓN SOCIAL.....	18
Productos sociales:	18
PROGRAMA DE INFORMACIÓN A LA COMUNIDAD.....	19
PROGRAMA DE DIVULGACION	21
PROGRAMA DE ATENCIÓN AL CIUDADANO	34
PROGRAMA DE SOSTENIBILIDAD	46
PROGRAMA DE ACOMPAÑAMIENTO A ACTIVIDADES TÉCNICAS DE OBRA.....	53
PROGRAMA GESTIÓN DE ASEGURAMIENTO DE LA CALIDAD	64
6. BITÁCORA SOCIAL	65
7. COMITÉS DE SEGUIMIENTO.....	65
Otras actividades	66
8. CONCLUSIONES.....	67

	INFORME MENSUAL DE GESTIÓN SOCIAL		
	Contrato No. 337 – 2023 Informe No. 12 Del 21 de octubre al 20 de noviembre de 2024		Versión 1.0
			Pág.: 4 de 67




LISTA DE TABLAS

Tabla 1. Información general del Contratista.....	10
Tabla 2. Descripción Del Contrato De Interventoría	11
Tabla 3. Información UPZ Tunjuelito.....	14
Tabla 4. Localización de los frentes de obra Priorizados.....	15
Tabla 5. Localización andenes.....	16
Tabla 6. Localización resaltos	17
Tabla 7. Directorio institucional	18
Tabla 8. Productos sociales	19
Tabla 9. Reunión de inicio.....	20
Tabla 10. Distribución de afiches informativos en el periodo.....	24
Tabla 11. Volantes de socialización de obra.....	25
Tabla 12. Volantes de inicio de obra	26
Tabla 13. Volantes de invitación a reuniones	28
Tabla 14. Volantes de Plan de Manejo de Tráfico (PMT).....	29
Tabla 15. Cuadro de información instalación y actualización puntos satélites de información.....	32
Tabla 16. Atenciones ciudadanas	36
Tabla 17. Seguimiento atenciones ciudadanas en el periodo.....	39
Tabla 18. Cuadro de información inscritos al comité de veeduría.....	47
Tabla 19. Cuadro de información MONC Localidad.....	50
Tabla 20. Cuadro de información Mujeres Contratadas en el proyecto	51
Tabla 21. Cuadro de capacitaciones personal MONC	53
Tabla 22. Cuadro de información de levantamiento de actas de vecindad	54
Tabla 23. Cuadro de información de Cierre de actas de vecindad	55
Tabla 24. Cuadro de información de actas de compromiso	56
Tabla 25. Informes semanales del periodo.....	64
Tabla 26. Comités de seguimiento integral en el periodo	65
Tabla 27. Mesas de trabajo	66

	INFORME MENSUAL DE GESTIÓN SOCIAL		 
	Contrato No. 337 – 2023 Informe No. 12 Del 21 de octubre al 20 de noviembre de 2024		Versión 1.0
			Pág.: 5 de 67




LISTA DE IMÁGENES

Imagen 1. Localización del proyecto	13
Imagen 2. Aviso Punto PAC	22
Imagen 3. Valla Móvil.....	23
Imagen 4. Volante Inicio de obra.....	26
Imagen 5. Divulgación de volante de PMT.....	29
Imagen 6. Punto satélite de información	33
Imagen 7. Punto de atención a la ciudadanía PAC	35
Imagen 8. Atención y cierre PQRS	45
Imagen 9. Octavo Comité de Veeduría.	49
Imagen 10. Contratación Mujeres.	52
Imagen 11. Capacitación a empleados de obra	53

	INFORME MENSUAL DE GESTIÓN SOCIAL	 
	Contrato No. 337 – 2023 Informe No. 12	Versión 1.0
	Del 21 de octubre al 20 de noviembre de 2024	Pág.: 6 de 67

LISTA DE ANEXOS

Anexo 1. Correo electrónico envió de presentación y presentación reunión de inicio Tunal y El Carmen.....	20
Anexo 2. Acta de reunión de inicio, registro de asistencia, registro fotográfico Tunal y El Carmen.	21
Anexo 3. Planilla soporte instalación afiches informativos.	24
Anexo 4. Correo electrónico plegable de sostenibilidad, planilla de divulgación y registro fotográfico.	24
Anexo 5. Correo electrónico Volante No. 123 y 128 Socialización de obra.	25
Anexo 6. Planilla de divulgación Volante No. 123 y 128 socialización de obra y registro fotográfico.	25
Anexo 7. Correo electrónico Volante No. 117, 119 y 130 inicio de obra.	25
Anexo 8. Planilla de divulgación Volante No. 117 ,119 y 130 inicio de obra y registro fotográfico.	26
Anexo 9. Correo electrónico Volante No. 116, 126 y 134.	27
Anexo 10. Planilla de divulgación Volante No. 116,126, 134 y registro fotográfico.	27
Anexo 11. Planilla de divulgación Volante No. 118, 120, 131 y registro fotográfico.	29
Anexo 12. Correo electrónico, planilla de divulgación y registro fotográfico.....	30
Anexo 13. Correo electrónico, planilla de divulgación Volante No. 125 y registro fotográfico.	30
Anexo 14. Correo electrónico Volante No. 124 y 129.....	31
Anexo 15. Planilla de divulgación Volante No. 124,129 y registro fotográfico.	31
Anexo 16. Correo electrónico Volante No. 127 y 132.....	31
Anexo 17. Planilla de divulgación Volante No. 127, 132 y registro fotográfico.....	31
Anexo 18. Correo electrónico Volante No. 115 y 133.	32
Anexo 19. Planilla de divulgación Volante No. 115, 133 y registro fotográfico.	32
Anexo 20. Planilla Control puntos satélites de información.....	33
Anexo 21. Registro Fotográfico Punto de atención a la ciudadanía PAC.	35
Anexo 22. PQRS en el periodo.	44
Anexo 23. Planilla de inscripción al comité de Veeduría.....	47
Anexo 24. Acta de comité de veeduría Abraham Lincoln y San Carlos, Registro de asistencia y registro fotográfico.....	49
Anexo 25. Soportes de personal MONC.	50
Anexo 26. Cuadro consolidado Personal MONC y Mujeres contratadas en el proyecto... 51	
Anexo 27. Acta de Capacitación lista de asistencia y registro fotográfico Autocuidado... 53	
Anexo 28. Comunicado actas de vecindad UT-TUNBRACAS-397, UT-TUNBRACAS-420, OF-INT-356-ICL-358.....	54

	INFORME MENSUAL DE GESTIÓN SOCIAL	 
	Contrato No. 337 – 2023 Informe No. 12	Versión 1.0
	Del 21 de octubre al 20 de noviembre de 2024	Pág.: 7 de 67

Anexo 29. Actas de vecindad CIV'S 6000439,6001268 y 6000899 y actas de entorno. ..	54
Anexo 30. Acta de vecindad de cierre.	56
Anexo 31. Actas de compromiso del periodo.....	63
Anexo 32. Correos electrónicos e informes semanales.	64
Anexo 33. Comunicados UT-TUNBRACAS-390, OF-INT-356-ICL-332, UT-TUNBRACAS-398, OF-INT-356-ICL-337, UT-TUNBRACAS-422 Informes mensuales.....	64
Anexo 34. Lista de chequeo Social periodo del del 21 de octubre al 20 de noviembre de 2024.....	65
Anexo 35. Copia de la bitácora social del periodo.	65

	INFORME MENSUAL DE GESTIÓN SOCIAL	 
	Contrato No. 337 – 2023 Informe No. 12	Versión 1.0
	Del 21 de octubre al 20 de noviembre de 2024	Pág.: 8 de 67



1. INTRODUCCIÓN

En el marco del contrato de obra suscrito entre la Fondo de desarrollo de la **Alcaldía local de Tunjuelito** y el **Unión Temporal Tunbracas 2023** el cual tiene como objeto "EJECUTAR A MONTO AGOTABLE SIN FÓRMULA DE AJUSTE POR EL SISTEMA DE PRECIOS UNITARIOS, LAS ACTIVIDADES PARA LA CONSERVACIÓN Y/O MANTENIMIENTO Y/O REHABILITACIÓN DE LA MALLA VIAL LOCAL E INTERMEDIA Y ESPACIO PÚBLICO ASOCIADO EN LA LOCALIDAD DE TUNJUELITO DE LA CIUDAD DE BOGOTÁ D.C.". De conformidad con las especificaciones en el pliego de condiciones y anexos técnicos, se presenta el Informe Social No. 12 del Contrato.

El Contratista **UNIÓN TEMPORAL TUNBRACAS 2023** con el acompañamiento, seguimiento y control de la interventoría **CONSORCIO INTERVIAL ICL**, da alcance a cada una de las obligaciones establecidas en el "**Plan De Gestión Social**" para el **periodo comprendido entre 21 de octubre al 20 de noviembre de 2024**; basándose en los criterios de oportunidad, calidad y efectividad; a través de los siguientes programas

- ✓ Programa de información a la comunidad
- ✓ Programa de divulgación
- ✓ Programa de atención al ciudadano
- ✓ Programa de sostenibilidad
- ✓ Programa de acompañamiento actividades técnicas
- ✓ Programa de aseguramiento de la calidad

Cabe resaltar que la implementación de los programas sociales irá acorde a la dinámica de los procesos constructivos, a las necesidades que surjan en obra y al tipo de intervención constructiva que se requiera para las obras.

	INFORME MENSUAL DE GESTIÓN SOCIAL	 
	Contrato No. 337 – 2023 Informe No. 12	Versión 1.0
	Del 21 de octubre al 20 de noviembre de 2024	Pág.: 9 de 67




2. OBJETIVOS

OBJETIVO GENERAL

Presentar el reporte de la gestión social adelantada para el informe mensual social No.12 correspondiente al periodo **21 de octubre al 20 de noviembre de 2024**, dando alcance a las estrategias presentadas en el PLAN DE GESTIÓN SOCIAL para el desarrollo del contrato.

OBJETIVOS ESPECÍFICOS

- Brindar información clara, oportuna y confiable acerca del proyecto a la población del área de influencia directa, a las autoridades locales, representantes institucionales, organizaciones sociales y demás población cercana al proyecto.
- Definir los canales de comunicación entre los actores intervinientes Alcaldía local, Contratista, interventoría y las comunidades ubicadas en el área de influencia directa al proyecto.
- Brindar a la comunidad la posibilidad de hacer seguimiento al proyecto y su desarrollo a través de procesos de participación ciudadana.
- Garantizar a las comunidades la atención oportuna y adecuada de sus solicitudes, inquietudes, quejas y/o reclamos, relacionados con el proyecto

	INFORME MENSUAL DE GESTIÓN SOCIAL	 
	Contrato No. 337 – 2023 Informe No. 12 Del 21 de octubre al 20 de noviembre de 2024	Versión 1.0
		Pág.: 10 de 67




3. GENERALIDADES DEL PROYECTO

Descripción general del contrato de obra

El Contrato de obra No 337-2023, actuará en pro del mejoramiento del entorno físico para lo cual realizará las obras de conservación, rehabilitación y/ o mantenimiento de la malla vial en la localidad de Tunjuelito, en Bogotá, D.C.

Tabla 1. Información general del Contratista




Nombre del Contratista:	UNIÓN TEMPORAL TUNBRACAS 2023
Contrato No:	337 -2023
Objeto:	"EJECUTAR A MONTO AGOTABLE SIN FÓRMULA DE AJUSTE POR EL SISTEMA DE PRECIOS UNITARIOS, LAS ACTIVIDADES PARA LA CONSERVACIÓN Y/O MANTENIMIENTO Y/O REHABILITACIÓN DE LA MALLA VIAL LOCAL E INTERMEDIA Y ESPACIO PÚBLICO ASOCIADO EN LA LOCALIDAD DE TUNJUELITO DE LA CIUDAD DE BOGOTÁ D.C.”.
Plazo de Ejecución:	Ocho (8) meses
Representante legal	Angel Alexis Barón Ramírez
Fecha de Inicio:	1 diciembre de 2023
Fecha de Terminación:	31 julio de 2024
Valor del Contrato:	\$5.691.281.233
Modificación No. 1	
Valor	\$2.845.645.617
Total	\$8.536.921.849
Tiempo de adición:	6 meses
Fecha de terminación	30 de enero de 2025

	INFORME MENSUAL DE GESTIÓN SOCIAL	 
	Contrato No. 337 – 2023 Informe No. 12	Versión 1.0
	Del 21 de octubre al 20 de noviembre de 2024	Pág.: 11 de 67

Descripción general del contrato de interventoría

Tabla 2. Descripción Del Contrato De Interventoría

Nombre del Contratista:	Consorcio INTERVIAL ICL
Contrato No:	356 -2023
Objeto:	"REALIZAR LA INTERVENTORÍA TÉCNICA, ADMINISTRATIVA, FINANCIERA, JURÍDICA, AMBIENTAL Y SOCIAL AL CONTRATO DE OBRA PÚBLICA RESULTANTE DEL PROCESO DE LICITACIÓN PUBLICA FDLT-LP-007-2023 CUYO OBJETO ES: EJECUTAR A MONTO AGOTABLE POR EL SISTEMA DE PRECIOS UNITARIOS, LAS ACTIVIDADES PARA LA CONSERVACIÓN Y/O MANTENIMIENTO Y/O REHABILITACIÓN DE LA MALLA VIAL LOCAL E INTERMEDIA Y ESPACIO PÚBLICO ASOCIADO EN LA LOCALIDAD DE TUNJUELITO DE LA CIUDAD DE BOGOTÁ D.C".
Representante legal	Helen Nathalia Castelblanco Olaya
Plazo de Ejecución:	Ocho (8) meses
Fecha de Inicio:	1 diciembre de 2023
Fecha de Terminación:	31 julio de 2024
Valor	\$628.130.900
Entidad contratante:	Fondo de desarrollo local de Tunjuelito
Modificación No. 1	
valor	\$498.287.093
Total	\$1.126.417.993
Tiempo de adición:	6 meses
Fecha de terminación	30 de enero de 2025

	INFORME MENSUAL DE GESTIÓN SOCIAL	 
	Contrato No. 337 – 2023 Informe No. 12	Versión 1.0
	Del 21 de octubre al 20 de noviembre de 2024	Pág.: 12 de 67

4. LOCALIZACIÓN DEL PROYECTO




La localidad de Tunjuelito será la beneficiaria del proyecto; a continuación, se hará descripción sobre este sector de la ciudad. Tunjuelito se rige como la localidad No. 6 del Distrito Capital, Tunjuelito era parte de los territorios habitados por los Muiscas quienes construyeron las primeras vías de comunicación de estos territorios, hoy en día usados como avenidas: camino a Bosa (hoy Autopista Sur), camino a Usme (hoy Avenida Caracas) y camino a Tunjuelo (hoy Kra. 16B, que comunica a los barrios Tunjuelito y Meissen). Con el Decreto Legislativo 3640 del 7 de diciembre de 1954, que creó el Distrito Especial de Bogotá, este territorio pasó a ser parte oficialmente de Bogotá, separándose administrativamente de Usme.

Desde los años sesenta barrios como El Carmen, San Carlos, Fátima, Venecia, San Vicente Ferrer, Tunjuelito y San Benito, que dieron origen a la localidad, tuvieron un proceso de autoconstrucción, donde cada familia debía construir su vivienda en terrenos donde se ubicaban haciendas.

En 1970 se funda el Parque Metropolitano El Tunal, que fue visitado por Juan Pablo II en 1986 y oficio una misa campal en este escenario.

En 1972, mediante el Acuerdo 26, los terrenos de Tunjuelito y otros barrios circunvecinos pasaron a conformar la Alcaldía Menor Número Seis del Distrito Especial de Bogotá. Para los años setenta y principios de los años ochenta se planifica y construye la Avenida Boyacá, y la Avenida Ciudad de Villavicencio y se potenció la edificación de los terrenos aledaños a este eje vial. Esta vía terminó por facilitar el crecimiento poblacional y acelerar los procesos de mineros dentro de la cuenca de Río Tunjuelo.

En los ochenta el Estado participa tanto como constructor directo, como es el caso de Ciudad Tunal, como en asociaciones con otras entidades para apoyar proyectos de vivienda.⁵ En 1984 se inicia la construcción del Centro Comercial Ciudad Tunal que fue inaugurado el 16 de diciembre de 1986.

	INFORME MENSUAL DE GESTIÓN SOCIAL	 
	Contrato No. 337 – 2023 Informe No. 12 Del 21 de octubre al 20 de noviembre de 2024	Versión 1.0
		Pág.: 13 de 67

En 1990 fue fundado el Hospital El Tunal.⁷ En 2001 se inaugura la Biblioteca El Tunal, que en 2014 pasa a llamarse Biblioteca Pública Gabriel García Márquez, para homenajear al escritor y Premio Nobel Colombiano.

Ubicación – Límites

La localidad de Tunjuelito se encuentra ubicada al sur de la ciudad, limita al norte con la localidad de Kennedy, Puente Aranda y Bosa, al sur con la localidad de Usme, al oriente con la localidad de Rafael Uribe y occidente con la localidad de Ciudad Bolívar, como se evidencia en la imagen No.1.



Imagen 1. Localización del proyecto



Fuente: Alcaldía de Bogotá

Uso Del Suelo

La localidad de Tunjuelito tiene una extensión de (1.054 ha). No posee suelo de expansión. (Representa el 1,2% del área total de la ciudad).

	INFORME MENSUAL DE GESTIÓN SOCIAL	 
	Contrato No. 337 – 2023 Informe No. 12	Versión 1.0
	Del 21 de octubre al 20 de noviembre de 2024	Pág.: 14 de 67

La localidad de Tunjuelito tiene 2 UPZ, las cuales se clasifican como se muestra en la siguiente tabla:

Tabla 3. Información UPZ Tunjuelito

LOCALIDAD	UPZ	BARRIOS
TUNJUELITO	42	Fátima, Isla del Sol, Laguneta, Nuevo Muzú, Rincón de Muzú, Rincón De Venecia, Samore, San Vicente Ferrer, Tejar de Ontario, Venecia, Ciudad Tunal, El Carmen.
	62	Abraham Lincoln, San Benito, San Carlos, Tunjuelito.



Influencia del proyecto

El proyecto se desarrolla e implanta en la localidad de Tunjuelito y por ello se determina que el área de influencia directa es la interacción con respecto a movilidad dentro de las distintas UPZ que conforman la Localidad y su área de influencia directa se refiere a la interacción entre la Localidad de Tunjuelito y las localidades que conforman sus límites y con la región.

En pro de generar una intervención con impacto positivo en la Localidad se definieron los tramos y CIV a ejecutar mediante estrategias de priorización.

Donde se llevará a cabo la intervención de vías dentro del objeto del contrato 337 - 2023; donde se harán las actividades necesarias para la conservación de la malla vial local intermedia de la localidad de Tunjuelito.

Teniendo en cuenta que desde el Fondo de Desarrollo Local de la localidad de Tunjuelito conjuntamente con la unión temporal Tunbracas se busca el mejoramiento de la calidad de



	INFORME MENSUAL DE GESTIÓN SOCIAL		
	Contrato No. 337 – 2023 Informe No. 12 Del 21 de octubre al 20 de noviembre de 2024		Versión 1.0
			Pág.: 15 de 67

vida de los residentes y población flotante de este sector de la capital; ya que con esta intervención se mejorará la movilidad que esto repercutirá en la disminución de tiempos de desplazamiento tanto a nivel local, como para salir del perímetro de dicha localidad.

Frentes de obra

Tabla 4. Localización de los frentes de obra Priorizados

N°	CIV	DIRECCIÓN	BARRIO
1	6000991	Carrera 33 Bis Entre Calle 56 Sur Y Calle 56a Sur	San Vicente de Ferrer
2	6000981	Carrera 33 Bis Entre Calle 55a Sur Y Calle 56 Sur	San Vicente de Ferrer
3	6000997	Calle 56 Sur Entre Carrera 33 Y Carrera 33 Bis	San Vicente de Ferrer
4	6000891	Carrera 33a Con Calle 54a Sur	Fátima
5	6000902	Carrera 33a Con Calle 55 Sur	Fátima
6	6001030	Calle 55a Sur Entre Carrera 31 Y Carrera 33	San Vicente de Ferrer
7	6000790	Carrera 35a Entre Calle 54a Sur Y Calle 55 Sur	Fátima
8	6000930	Carrera 32 Entre Calle 53a Sur Y Calle 53b Sur	San Vicente de Ferrer
9	6000941	Carrera 32 Entre Calle 53b Sur Y Calle 54 Sur	San Vicente de Ferrer
10	6000949	Carrera 32 Con Calle 54 S	San Vicente de Ferrer
11	6001353	Calle 58 Sur Entre Carrera 19b Bis Y Carrera 19a Bis	San Benito
12	6000588	Carrera 61 Entre Dg 52 Sur Y Dg 52 A Sur	Nuevo Muzu
13	6002069	Carrera 11 C Entre Calle 53 Bis A Sur Y Calle 54 Bis Sur	Abraham Lincoln
14	6001679	Calle 53 Bis A Sur Entre Calle 53 Bis A Sur Y Carrera 11a	Abraham Lincoln
15	6001228	Kr 24 Cl 53s Cl 54 S	Tunal
16	6001270	Tv 22 A kr 22cl 47 S	Tunal
17	6000439	Dg 51 B Sur TV 60 Kr 60 D	Nuevo Muzu
18	6001754	Kr 10 Cl 53 A S	Abraham Lincoln
19	6001331	Cl 53 S Kr 18 C Kr 19	San Carlos
20	6000587	DIAG 52ª ENTRE CRA 58 HASTA CRA 60F	Nuevo Muzú



	INFORME MENSUAL DE GESTIÓN SOCIAL		 
	Contrato No. 337 – 2023 Informe No. 12 Del 21 de octubre al 20 de noviembre de 2024		Versión 1.0
			Pág.: 16 de 67

N°	CIV	DIRECCIÓN	BARRIO
21	6000899	CRA 29 ENTRE LA DIAG 51B HASTA DIAG 51A	El Carmen
22	6000329	Calle 67 B Sur Entre Carrera 62 U Carrera 63	Isla Del Sol
23	6001268	CRA 46ª SUR ENTRE CRA 22 Y CRA 23	Tunal

Fuente: Anexo técnico Contrato 337 de 2023.

Tabla 5. Localización andenes

NUMERO	PK:ID_ANDENES	DIRECCIÓN	SECTOR
1	PK_ID_ANDEN 24131943	Carrera 33 entre Calle 55 A Sur y Calle 56	La Playita CIV 6000996
2	PK_ID_ANDEN 322893	Carrera 33 Bis Entre Calle 56 Sur Y Calle 56a Sur	La Playita CIV 6000991
3	PK_ID_ANDEN 322891		
4	PK_ID_ANDEN 92066460	Carrera 33a Con Calle 54a Sur	La Playita CIV 6000981
5	PK_ID_ANDEN CIV DERECHO		
6	PK_ID_ANDEN 322909	Calle 56 Sur Entre Carrera 33 Y Carrera 33 Bis	La Playita CIV 6000997
7	PK_ID_ANDEN IZQUIERDO		
8	6000961; 322806	Carrera 32 entre Calle 55 Sur y Calle 54 A Sur	PK_ID_ Andén San Vicente Ferrer Triángulo
9	6000965; 322786	Carrera 33 entre Calle 55 Sur y Calle 54 A Sur	
10	6000950; 322771	Calle 54 A Sur entre Carrera 33 y Carrera 32	
11	PK_ID_ANDEN 322629	Carrera 33a Con Calle 55 Sur	Barrio Fátima CIV 6000902
12	PK_ID_ANDEN 322627		
13	PK_ID_ANDEN 322786	Carrera 32 Con Calle 54 S	Andén CIV 6000949 San Vicente Ferrer
14	PK_ID_ANDEN 322770		

	INFORME MENSUAL DE GESTIÓN SOCIAL		
	Contrato No. 337 – 2023 Informe No. 12 Del 21 de octubre al 20 de noviembre de 2024		Versión 1.0
			Pág.: 17 de 67

NUMERO	PK:ID_ANDENES	DIRECCIÓN	SECTOR
15	PK_ID_ANDEN 322746	Carrera 32 Entre Calle 53b Sur Y Calle 54 Sur	Andén CIV 6000941 San Vicente Ferrer
16	PK_ID_ANDEN 322744		Andén CIV 6000941 San Vicente Ferrer
17	PK_ID_ANDEN 322713	Carrera 32 Entre Calle 53a Sur Y Calle 53b Sur	Andén CIV 6000930 San Vicente Ferrer
18	PK_ID_ANDEN 322711		

Fuente: Anexo técnico Contrato 337 de 2023.

Tabla 6. Localización resaltos

NUMERO	CIV	DIRECCIÓN	SECTOR
1	RESALTO CIV 6000437	Calle 67 B Sur	Barrio Isla Del Sol
2	RESALTO CIV 6000976	Diagonal 49 A Sur	Barrio El Carmen
3	RESALTO CIV 6001394	Carrera 19 A Bis B	Barrio San Benito
4	RESALTO ESQUINA DONDE CONFLUYEN CIV'S 6000927, 6000928, 6002083, 6000947, 6000976.	Carrera 28 Sur	Barrio El Carmen

Fuente: Anexo técnico Contrato 337 de 2023.

Se obtuvo la siguiente información para el directorio institucional y/o actividades sociales, con la información que se evidencia en la tabla número 5, directorio institucional.




	INFORME MENSUAL DE GESTIÓN SOCIAL	 
	Contrato No. 337 – 2023 Informe No. 12	Versión 1.0
	Del 21 de octubre al 20 de noviembre de 2024	Pág.: 18 de 67

Tabla 7. Directorio institucional

ENTIDAD	DIRECCIÓN	TELEFONO
Alcaldía local de Tunjuelito	Cra. 18 &, Dg. 49a Sur	7698460
Junta administradora local JAL	Calle 51 sur # 7 - 35 Vía Usme	7 69 85 31 ext. 202
Casa de la participación Tunjuelito	carrera 29 A No. 56F – 27	-
Departamento Administrativo De La Defensoría Del Espacio Público - DADEP	Carrera 30 # 25 - 90 Piso 15	382 2510
Instituto De La Participación Y Acción Comunal -IDPAC	Sede A: Calle 35 # 5-35 - Sede B: Avenida calle 22 N° 68C-51	PBX: 241 7900 - 241 7930
Unidad administrativa especial de servicio públicos - UAESP	Av Caracas 53-80	601 358 0400
Junta De Acción comunal San Vicente Ferrer	Calle 53 B No. 33 A 47 Sur	3053123103
Junta De Acción comunal Nuevo Muzu	Dg. 52 Sur #61-5	3124951407
Junta De Acción comunal San Benito	Calle 57 sur # 18 A - 23	3103376333
Junta De Acción comunal Abraham Lincoln	Carrera 7 A No. 53 – 23 Sur	3002105765

5. PROGRAMAS DE GESTIÓN SOCIAL

En el presente informe se describen las actividades que se deben adelantar para dar cumplimiento a las obligaciones de Gestión Social.

Los Programas de Gestión social garantizan que la población ubicada en el área de influencia y otros actores representantes de organizaciones sociales, socioeconómicas y ambientales, se mantengan informados sobre la obra a través de reuniones y entrega de material o divulgación u otras estrategias que se decidan incluir como mecanismos para lograr este fin.

Productos sociales: Teniendo en cuenta para el componente social se debe presentar un plan de gestión social en cumplimiento de las obligaciones contractuales, en la tabla 6 se evidencia la trazabilidad del plan de gestión social.

	INFORME MENSUAL DE GESTIÓN SOCIAL		
	Contrato No. 337 – 2023 Informe No. 12 Del 21 de octubre al 20 de noviembre de 2024		Versión 1.0
			Pág.: 19 de 67



Tabla 8. Productos sociales

Producto	Versión	Contratista	Concepto Interventoría
PLAN DE GESTIÓN SOCIAL	0.0	El 22 de diciembre de 2023 se remite por correo electrónico para revisión y aprobación de Interventoría.	N/A
PLAN DE GESTIÓN SOCIAL	1.0	El 19 de enero de 2024 se remite por correo electrónico para revisión y aprobación de Interventoría plan de gestión social V1 mediante comunicado UT-TUNBRACAS-030.	Aprobación el 05 de febrero de 2024 mediante oficio OF-INT-356-ICL-026

PROGRAMA DE INFORMACIÓN A LA COMUNIDAD

Este programa tiene como objetivos fundamentales, informar a la comunidad sobre los canales de comunicación que se establecerán durante la ejecución de las obras, involucrar a la comunidad por medio de mecanismos de información y participación y mitigar los impactos de orden social ocasionados por el desarrollo del proyecto, proponiendo alternativas de solución eficientes y concretas.

Los impactos que se deben mitigar durante el tiempo que dure la intervención con referencia a este programa corresponden a impactos relacionados con los cambios y/o modificaciones en la movilidad vehicular, afectación a la movilidad peatonal, desinformación, inseguridad, alteración temporal en la accesibilidad al sector; teniendo en cuenta lo anterior y con el fin de establecer un vínculo directo con la comunidad vecina a las obras, se realizarán reuniones informativas de acuerdo a las necesidades y avance del contrato, las cuales se desarrollaran en un recinto, auditorio o campamento de fácil accesibilidad en donde la comunidad pueda participar y expresar las diferentes inquietudes y aportes respecto al proceso de ejecución del proyecto.

	INFORME MENSUAL DE GESTIÓN SOCIAL		
	Contrato No. 337 – 2023 Informe No. 12 Del 21 de octubre al 20 de noviembre de 2024		Versión 1.0
			Pág.: 20 de 67

Reunión de inicio de obra

Durante el periodo del 21 de octubre al 20 de noviembre de 2024, el 24 de octubre de 2024 se llevó a cabo la reunión de inicio para el CIV 6001268 del barrio Tunal con la participación de la comunidad, Interventoría, Contratista y referente social de la Alcaldía.

El 08 de noviembre de 2024 se llevo a cabo la reunión de inicio para el CIV 6000899 del barrio El Carmen con la participación de la comunidad, Interventoría, Contratista y referente social de la Alcaldía.



Gestiones previas a la Reunión

- 23 de octubre de 2024: Se envió mediante correo electrónico a la interventoría presentación para reunión de inicio de CIV 6001268 del barrio Tunal, la cual fue aprobada.
- 07 de noviembre de 2024: Se envió mediante correo electrónico a la interventoría presentación para reunión de inicio de CIV 6000899 del barrio El Carmen, la cual fue aprobada.

Anexo 1. Correo electrónico envió de presentación y presentación reunión de inicio Tunal y El Carmen.

Tabla 9. Reunión de inicio

No	Cons. Del acta	Fecha y hora	Lugar	CIV	No. Asistentes	Participantes
1	31	24 de octubre de 2024 9:15 a.m.	Calle 46 A No. 22-74 Sur	6001268 Tunal-Campo David	10	Se cuenta con la asistencia de (10) Comunidad, (1) Alcaldía, (3) Interventoría y (5) Contratista.

	INFORME MENSUAL DE GESTIÓN SOCIAL		 
	Contrato No. 337 – 2023 Informe No. 12 Del 21 de octubre al 20 de noviembre de 2024		Versión 1.0
			Pág.: 21 de 67

2	32	11 de noviembre de 2024 9:15 a.m.	Carrera 29 No. 51 a 15 Sur	6000899 El Carmen	7	Se cuenta con la asistencia de (7) Comunidad, (1) Alcaldía, (2) Interventoría y (3) Contratista.
---	----	--------------------------------------	----------------------------	-------------------	---	--

Anexo 2. Acta de reunión de inicio, registro de asistencia, registro fotográfico Tunal y El Carmen.

Reunión Avance

Durante el periodo 21 de octubre al 20 de noviembre de 2024, no se llevó a cabo ninguna reunión de avance.

Reunión Extraordinaria

Durante el periodo 21 de octubre al 20 de noviembre de 2024, no se llevó a cabo ninguna reunión extraordinaria.

Reunión Finalización

Durante el periodo 21 de octubre al 20 de noviembre de 2024, no se llevó a cabo ninguna reunión de finalización de obra. Se realizará, una vez las actividades de obra hayan alcanzado una meta del 100%.

PROGRAMA DE DIVULGACIÓN

Se busca que la comunidad conozca sobre la ejecución de las obras viales que se van a realizar, así como los tiempos de esta. Teniendo prioridad la población directamente afectada como son los residentes y trabajadores del sector a intervenir.

	INFORME MENSUAL DE GESTIÓN SOCIAL		
	Contrato No. 337 – 2023 Informe No. 12 Del 21 de octubre al 20 de noviembre de 2024		Versión 1.0
			Pág.: 22 de 67

Piezas Generales de Divulgación

Aviso informativo PAC

Se Cuenta con el aviso PAC en el punto de atención a la ciudadanía ubicado en la Carrera 33 Sur No. 56 – 09 Segundo Piso, barrio San Vicente Ferrer.

Imagen 2. Aviso Punto PAC



Fuente: UT Tunbracas

Valla Móvil

Durante el periodo del 21 de octubre al 20 de noviembre de 2024, en el tramo de obra se encontraba la valla móvil, la cual cuenta con los datos de información del proyecto 337 de 2023, el porcentaje de avance de obra y el conteo de días para la culminación del contrato.


	INFORME MENSUAL DE GESTIÓN SOCIAL		
	Contrato No. 337 – 2023 Informe No. 12 Del 21 de octubre al 20 de noviembre de 2024		Versión 1.0
			Pág.: 23 de 67

Imagen 3. Valla Móvil



Fuente: UT Tunbracas

Afiches Informativos

Son piezas de divulgación mediante las cuales se describen generalidades de la obra, se brinda información acerca del Punto PAC y datos de contacto del Contratista. Estos deben ser instalados en el Punto PAC y Puntos Satélites de Información y se realizará su reemplazo cuando se encuentren deteriorados o cuando existan contenidos de valor a comunicar.

Durante el periodo 21 de octubre al 20 de noviembre de 2024:

- El 25 de octubre de 2024, Se realizó instalación de afiche informativo en el punto satélite de información del CIV 6001268.
- EL 30 de octubre de 2024, Se realizó instalación de punto satélite en CIV El Carmen y se instaló afiche informativo CIV 6000899.




	INFORME MENSUAL DE GESTIÓN SOCIAL	 
	Contrato No. 337 – 2023 Informe No. 12	Versión 1.0
	Del 21 de octubre al 20 de noviembre de 2024	Pág.: 24 de 67

Tabla 10. Distribución de afiches informativos en el periodo

Fecha de entrega	Cantidad distribuida por medio de entrega				Observaciones
	Físico	Virtual	PSI	Punto PAC	
25 de octubre de 2024	0	0	1	0	Punto Satélite de Información CIV 6001268.
30 de octubre de 2024	0	0	1	0	Punto Satélite de Información los CIV 6000899.
Total	0	0	2	0	

Fuente: Elaboración UT Tunbracas, 2024

Anexo 3. Planilla soporte instalación afiches informativos.

Plegable de sostenibilidad.

Durante el periodo del 21 de octubre al 20 de noviembre de 2024, se realizaron las siguientes gestiones:


- El día 07 de noviembre de 2024, se envió mediante correo electrónico a la interventoría plegable de sostenibilidad del CIV 6000588.
- El día 15 de noviembre de 2024 se realizó entrega de plegables de sostenibilidad para el CIV 6000588, Barrio Nuevo Muzu.

Anexo 4. Correo electrónico plegable de sostenibilidad, planilla de divulgación y registro fotográfico.

Volante socialización de obra

Durante el periodo 21 de octubre al 20 de noviembre de 2024, se realizaron las siguientes gestiones:

- El 30 de octubre de 2024: Se remitió mediante correo electrónico a la interventoría Volante No.123 socialización de obra, Barrio El Carmen CIV 6000899.

	INFORME MENSUAL DE GESTIÓN SOCIAL		
	Contrato No. 337 – 2023 Informe No. 12 Del 21 de octubre al 20 de noviembre de 2024		Versión 1.0
			Pág.: 25 de 67

- El 07 de noviembre de 2024: Se remitió mediante correo electrónico a la interventoría Volante No.128 socialización de obra, Barrio San Vicente Ferrer CIV 6001019, intervención de andenes.

Anexo 5. Correo electrónico Volante No. 123 y 128 Socialización de obra.

Tabla 11. Volantes de socialización de obra

Fecha de entrega	Cantidad distribuida por medio de entrega			Observaciones
	Físico	Virtual	PSI	
30-10-2024	9	0	1	Entrega de volante No. 123 predio a predio en el CIV 6000899.
07-11-2024	25	0	0	Entrega de volante No. 128 predio a predio en el CIV 6001019.
Total	34	0	1	NA

Fuente: Elaboración UT Tunbracas, 2024

Anexo 6. Planilla de divulgación Volante No. 123 y 128 socialización de obra y registro fotográfico.

Volantes de inicio

Durante el periodo del 21 de octubre al 20 de noviembre de 2024, se realizaron las siguientes divulgaciones de volantes de inicio.

- El 25 de octubre de 2024: Se remitió mediante correo electrónico a la Interventoría Volante No.117 inicio de obra, Barrio Tunal Oriental CIV 6001268.
- El 25 de octubre de 2024: Se remitió mediante correo electrónico a la Interventoría Volante No.119 inicio de obra, Barrio Nuevo Muzu CIV 6000439.
- El 09 de noviembre de 2024: Se remitió mediante correo electrónico a la Interventoría volante No. 130 inicio de obra, Barrio El Carmen CIV 6000899.

Anexo 7. Correo electrónico Volante No. 117, 119 y 130 inicio de obra.



	INFORME MENSUAL DE GESTIÓN SOCIAL		
	Contrato No. 337 – 2023 Informe No. 12 Del 21 de octubre al 20 de noviembre de 2024		Versión 1.0
			Pág.: 26 de 67

Tabla 12. Volantes de inicio de obra

Fecha de entrega	Cantidad distribuida por medio de entrega			Observaciones
	Físico	Virtual	PSI	
25-10-2024	15	0	1	Entrega de volante No. 117 predio a predio en el Civ 6001268.
26-10-2024	15	0	1	Entrega de volante No. 119 predio a predio en el Civ 6000439.
09-11-2024	9	0	0	Entrega de volante No. 130 predio a predio en el Civ 6000899.
Total	39	0	1	NA




Fuente: Elaboración UT Tunbracas, 2024

Anexo 8. Planilla de divulgación Volante No. 117 ,119 y 130 inicio de obra y registro fotográfico.

Imagen 4. Volante Inicio de obra



Fuente: UT Tunbracas

	INFORME MENSUAL DE GESTIÓN SOCIAL	 
	Contrato No. 337 – 2023 Informe No. 12	Versión 1.0
	Del 21 de octubre al 20 de noviembre de 2024	Pág.: 27 de 67

Volante de finalización de obra

Para este periodo no aplica esta actividad.

Volantes de invitación a reuniones

Durante el periodo del 21 de octubre al 20 de noviembre de 2024, se realizaron las siguientes gestiones:

- El 22 de octubre de 2024: Se remitió mediante correo electrónico Volante No.116 Convocatoria reunión de inicio CIV 6001268 Barrio Tunal- Campo David
- El 06 de noviembre de 2024: Se remitió mediante correo electrónico Volante No.126 Convocatoria reunión de inicio CIV 6000899 Barrio El Carmen
- El 15 de noviembre de 2024: Se remitió mediante correo electrónico Volante No.134 comité de veeduría tramo Abraham Lincoln.

Anexo 9. Correo electrónico Volante No. 116, 126 y 134.

- El 22 de octubre de 2024, se realizó la divulgación de volante No.116 Convocatoria reunión de inicio CIV 6001268 Barrio Tunal Campo David.
- El 06 de noviembre de 2024, se realizó la divulgación de Volante No.126 Convocatoria reunión de inicio CIV 6000899 Barrio El Carmen.
- El 15 de noviembre de 2024, se realizó la entrega del volante No. 134 comité de veeduría tramo Abraham Lincoln.

Anexo 10. Planilla de divulgación Volante No. 116,126, 134 y registro fotográfico.


	INFORME MENSUAL DE GESTIÓN SOCIAL	 
	Contrato No. 337 – 2023 Informe No. 12	Versión 1.0
	Del 21 de octubre al 20 de noviembre de 2024	Pág.: 28 de 67

Tabla 13. Volantes de invitación a reuniones

Fecha de entrega	Cantidad distribuida por medio de entrega			Observaciones
	Físico	Virtual	PSI	
22-10-2024	18	0	0	Entrega de volante No. 116 predio a predio en el CIV 6001268
06-11-2024	9	0	0	Entrega de volante No. 126 predio a predio en el CIV 6000899
15-11-2024	5	0	1	Entrega de volante No. 134 comité de veeduría de Abraham Lincoln
Total	32	0	1	NA

Fuente: Elaboración UT Tunbracas, 2024

Indicadores de gestión

INDICADOR	FÓRMULA	PORCENTAJE
Volantes de Invitación a reuniones	$\frac{33 \text{ volantes de reuniones entregados en el Mes (Programado)}}{33 \text{ volantes de reuniones entregados en el Mes (Ejecutado)}} * 100$	100%

El indicador muestra el cumplimiento del contratista en este ítem social.

Volantes Plan de manejo de Tráfico (PMT)

Durante el periodo del 21 de octubre al 20 de noviembre de 2024, se realizó distribución de volantes de Plan de Manejo de Tráfico (PMT).

- El 25 de octubre de 2024: Se realizó entrega volante No.118 Plan de Manejo de Tráfico (PMT) CIV 6001268 y se realizó se realizó la respectiva divulgación.
- El 25 de octubre de 2024: Se remitió mediante correo electrónico a la Interventoría Volante No.120 Plan de Manejo de Tráfico (PMT) CIV 6000439 y el 26 de octubre de 2024 se realizó se realizó la respectiva divulgación.
- El 09 de noviembre de 2024: Se remitió mediante correo electrónico a la Interventoría volante No. 131 inicio de obra, Barrio El Carmen CIV 6000899.


	INFORME MENSUAL DE GESTIÓN SOCIAL		
	Contrato No. 337 – 2023 Informe No. 12 Del 21 de octubre al 20 de noviembre de 2024		Versión 1.0
			Pág.: 29 de 67

Imagen 5. Divulgación de volante de PMT



Fuente: UT Tunbracas

Tabla 14. Volantes de Plan de Manejo de Tráfico (PMT)

Fecha de entrega	No. De volante	Cantidad distribuida por medio de entrega			Observaciones
		Físico	Virtual	PSI	
25 de octubre de 2024	Volante No. 118	15	NA	1	Divulgación predio a predio CCIV 60001268
26 de octubre de 2024	Volante No. 120	15	NA	1	Divulgación predio a predio CIV 6000439
09 de noviembre de 2024	Volante No. 131	9	NA	0	Divulgación predio a predio CIV 6000899
Total		39	0	2	NA

Fuente: Elaboración UT Tunbracas, 2024

Anexo 11. Planilla de divulgación Volante No. 118, 120, 131 y registro fotográfico.

	INFORME MENSUAL DE GESTIÓN SOCIAL		
	Contrato No. 337 – 2023 Informe No. 12 Del 21 de octubre al 20 de noviembre de 2024		Versión 1.0
			Pág.: 30 de 67

Indicadores de gestión

INDICADOR	FÓRMULA	PORCENTAJE
<i>Volantes de PMT</i>	$\frac{39 \text{ volantes de PMT entregados en el Mes (Programado)}}{39 \text{ volantes de PMT entregados en el Mes (Ejecutado)}} * 100$	100%

El indicador muestra el cumplimiento del contratista en este ítem social.

Volantes informativos

Durante el periodo del 21 de octubre al 20 de noviembre de 2024, se realizaron las siguientes gestiones:

Instalación de concreto


- El 28 de octubre de 2024, Se realizó entrega de Volante No. 121 instalación de concreto en la Vía CIV 6002069 y volante No. 122 instalación de concreto en andenes CIV 6001353, se informó a la ciudadanía el tiempo de fraguado y se recomiendo el o ingreso de vehículos durante este tiempo.

Anexo 12. Correo electrónico, planilla de divulgación y registro fotográfico.

Información tramos Nuevo Muzu

- El 31 de octubre de 2024, se envió mediante correo electrónico a la interventoría volante No. 125 aviso importante de intervención en tramos de nuevo Muzu.
- El día 05 de noviembre de 2024, se realizó la respectiva divulgación del volante No. 125, informando a la ciudadanía que dado el trámite ambiental bajo el contrato 337 de 2023 no se podrán ejecutar las actividades en los CIV 6000547,6000760, 6000751 y 60001827.

Anexo 13. Correo electrónico, planilla de divulgación Volante No. 125 y registro fotográfico.

	INFORME MENSUAL DE GESTIÓN SOCIAL	 
	Contrato No. 337 – 2023 Informe No. 12 Del 21 de octubre al 20 de noviembre de 2024	Versión 1.0
		Pág.: 31 de 67

Volantes levantamiento de acta de vecindad - Visita No. 1

- El 30 de octubre de 2024, Se envió mediante correo electrónico a la interventoría volante No. 124 Levantamiento de acta de vecindad – primera visita para el CIV 6000899 y se realiza la respectiva divulgación.
- El 07 de noviembre de 2024: Se envió mediante correo electrónico a la interventoría volante No. 129 Levantamiento de acta de vecindad – Primera visita para el CIV 6001019 y se realiza la respectiva divulgación.

Anexo 14. Correo electrónico Volante No. 124 y 129.

Anexo 15. Planilla de divulgación Volante No. 124,129 y registro fotográfico.

Volantes levantamiento de acta de vecindad - Visita No. 2



- El 05 de noviembre de 2024, Se envió mediante correo electrónico a la interventoría volante No. 127 Levantamiento de acta de vecindad – segunda visita para el CIV 6000899 y se realiza la divulgación.
- El 12 de noviembre de 2024, Se envió mediante correo electrónico a la interventoría volante No. 132 Levantamiento de acta de vecindad – segunda visita para el CIV 6001019 y se realiza la divulgación.

Anexo 16. Correo electrónico Volante No. 127 y 132.

Anexo 17. Planilla de divulgación Volante No. 127, 132 y registro fotográfico.

Volantes levantamiento de acta de vecindad - Visita No. 3

- El 21 de octubre de 2024, se realizó divulgación de volante No. 115 Levantamiento de acta de vecindad – tercera visita para el CIV 6001268 y se realiza la respectiva divulgación.
- El 15 de octubre de 2024, se envió mediante correo electrónico a la interventoría volante No. 133 Levantamiento de acta de vecindad – Tercera visita para el CIV 6001019 y se realiza la respectiva divulgación.

	INFORME MENSUAL DE GESTIÓN SOCIAL		
	Contrato No. 337 – 2023 Informe No. 12 Del 21 de octubre al 20 de noviembre de 2024		Versión 1.0
			Pág.: 32 de 67

Anexo 18. Correo electrónico Volante No. 115 y 133.

Anexo 19. Planilla de divulgación Volante No. 115, 133 y registro fotográfico.

Puntos Satélites de información



Son puntos de socialización de información, ubicados en lugares estratégicos de alto tránsito de comunidad, estos se instalarán una vez se realicen las reuniones de inicio en cada sector, se ubicará el volante de inicio de obra. La actualización de los Puntos Satélites de Información se realizará mensualmente con las piezas de divulgación que se vayan emitiendo durante la ejecución del proyecto.

Durante el periodo 21 de octubre al 20 de noviembre de 2024, se realizaron las siguientes gestiones:

- El 25 de octubre de 2024: Se instaló el punto satélite del CIV 6001268 Tunal con afiche informativo y volante No. 117 inicio de obra y Volante No. 118 PMT.
- El 28 de octubre de 2024: se actualizó punto satélite de información con volante No. 121 instalación de concreto.
- El 30 de octubre de 2024: Se realizó apertura de punto satélite en el CIV 6000899, de el Carmen, se instala afiche informativo, volante No. 123 Socialización de obra y volante No. 124 levantamiento de acta de vecindad.

Tabla 15. Cuadro de información instalación y actualización puntos satélites de información.


No	Lugar	Dirección	Descripción de la pieza instalada y/o actualizada	No de piezas instaladas y/o actualizadas	Fecha	Tipo de actividad
1	Predio Tunal	Calle 46 No. 22 – 76	Se instala afiche informativo y volante No. 117 inicio de obra y Volante No. 118 PMT.	3	25/10/2024	Apertura



	INFORME MENSUAL DE GESTIÓN SOCIAL		
	Contrato No. 337 – 2023 Informe No. 12 Del 21 de octubre al 20 de noviembre de 2024		Versión 1.0
			Pág.: 33 de 67

No	Lugar	Dirección	Descripción de la pieza instalada y/o actualizada	No de piezas instaladas y/o actualizadas	Fecha	Tipo de actividad
2	Predio Abraham Lincoln	Calle 53 Bis A 11 b 20	se instala volante No. 121 instalación de concreto.	1	28/10/2024	Actualización
3	Predio El Carmen	Carrera 29 No. 51 A 40 Sur	Se instala Afiche informativo, volante No. 123 socialización de obra PMT Y Volante No. 124 levantamiento de acta de vecindad.	3	30/10/2024	Apertura
4	El predio Abraham Lincoln	Calle 53 Bis A No. 11 B 20	se instala volante No. 134 Convocatoria Comité de Veeduría	1	15/11/2024	Actualización

Anexo 20. Planilla Control puntos satélites de información.

Imagen 6. Punto satélite de información



	INFORME MENSUAL DE GESTIÓN SOCIAL		
	Contrato No. 337 – 2023 Informe No. 12 Del 21 de octubre al 20 de noviembre de 2024		Versión 1.0
			Pág.: 34 de 67

PROGRAMA DE ATENCIÓN AL CIUDADANO

Este programa permite atender de manera oportuna las inquietudes, quejas, reclamos y/o sugerencias que presente la comunidad utilizando los diferentes canales dispuestos para ello: de forma personal, escrita, telefónica o a través de correo electrónico, brindando una pronta solución acorde a cada requerimiento, a través del suministro de información y de las acciones necesarias que respondan a las solicitudes de la comunidad, siempre y cuando estas se encuentren dentro del alcance del proyecto.

Sugerencias y reclamos de la comunidad residente del sector relacionados con la ejecución de la obra.



Punto PAC fijo

El Punto de Atención a la Ciudadanía (PAC) se encuentra ubicado en la Carrera 33 Sur No. 56 - 09 segundo piso, barrio San Vicente Ferrer garantizando la atención presencial en fechas y horarios los días lunes, martes y jueves de 8:00 am a 4:00 p.m., de igual manera se dispone de una línea telefónica 3223504062 y el correo electrónico social.contrato337@gmail.com, como mecanismos de comunicación para brindarle la atención a la comunidad que así lo requiera.

La atención al ciudadano está a cargo de la Residente social y/o auxiliar social, quien tienen la información para orientar a aquellas personas que realicen la solicitud; si ante alguna eventualidad o a causa de la ejecución de alguna actividad de campo, se solicitará el apoyo de los profesionales del área técnica, ambiental y SST para que realicen la atención a la comunidad.


El área social está conformada por una residente social que a continuación se relaciona así:

EQUIPO SOCIAL		
Nombre	Cargo	Observaciones
Mayerly Paola Niño Duran	Residente Social	N/A
Joel Felipe Sanabria	Auxiliar Social/ Guía Cívico	N/A

	INFORME MENSUAL DE GESTIÓN SOCIAL		
	Contrato No. 337 – 2023 Informe No. 12 Del 21 de octubre al 20 de noviembre de 2024		Versión 1.0
			Pág.: 35 de 67

En la siguiente imagen se evidencia la oficina del punto de atención a la ciudadanía:

Imagen 7. Punto de atención a la ciudadanía PAC



Fuente: UT Tunbracas

Anexo 21. Registro Fotográfico Punto de atención a la ciudadanía PAC.

Durante el periodo Durante el periodo 21 de octubre al 20 de noviembre de 2024, se recibieron Seis (6) PQRS y una (1) PQRS abiertas del periodo anterior, al mismo tiempo y para el periodo de tiempo aquí reportado, se logró dar cierre a la PQRS No. 26 del mes o periodo inmediatamente anterior y las PQRS No.27,28,30 y 31 del periodo del presente informe.








	INFORME MENSUAL DE GESTIÓN SOCIAL		 
	Contrato No. 337 – 2023 Informe No. 12 Del 21 de octubre al 20 de noviembre de 2024		Versión 1.0
			Pág.: 36 de 67

Tabla 16. Atenciones ciudadanas

PERIODO	No.	FECHA	LUGAR/ DIRECCIÓN	NOMBRE	TELEFONO	CONCEPTO	ESTADO
Informe No 1 1 al 31 de diciembre de 2023	N.A	N.A	N.A	N.A	N.A	N.A	N.A
Informe No 2 01 al 31 de enero de 2024	N.A	N.A	N.A	N.A	N.A	N.A	N.A
Informe No 3 1 al 29 de febrero de 2024	1	5/2/2024	San Vicente Ferrer - Carrera 33 BIS No.56 - 14 Sur	Alicia Pulido Barajas	3208558726	Solicita que se tenga en cuenta la salida hacia la Boyacá en la construcción de la Vía	Cerrada 12/02/2024
	2	13/2/2024	San Vicente Ferrer - Carrera 33 A con calle 54	Alonso Guzmán	3115291600	Solicita la intervención del espacio Público	Cerrada 19/02/2024
	3	15/2/2024	San Vicente Ferrer - Carrera 33 BIS No.56 - 14 Sur	Ana Mercedes Nova	3156776001	Solicitud Rampas Vehiculares	Cerrada 20/02/2024
Informe No. 4 1 al 31 de Marzo de 2024	4	11/3/2024	San Vicente Ferrer - Carrera 33 BIS No.56 - 46 Sur	José Torres	3115031627	Adecuación caja de contador de Gas y Fachada	Cerrada 20/04/2024
	5	18/03/2024	San Vicente Ferrer - Calle 55 A Sur No. 31 -83	José Norberto Garzón	3115920003	Intervención en el espacio público	Cerrada 22/03/2024

	INFORME MENSUAL DE GESTIÓN SOCIAL		 
	Contrato No. 337 – 2023 Informe No. 12 Del 21 de octubre al 20 de noviembre de 2024		Versión 1.0
			Pág.: 37 de 67

Informe No. 5 1 al 20 de Abril de 2024	N.A	N.A	N.A	N.A	N.A	N.A	N.A
Informe No. 6 21 abril al 20 de mayo de 2024	6	22/04/2024	San Vicente Ferrer - Calle 55 A Sur No. 31 -66	María Álvarez - Daniel León	3103073012	Daño de cable de internet con maquinaria	Cerrada 06/05/2024
	7	22/04/2024	San Vicente Ferrer - Calle 55 A Sur No. 31 -67	Dina Hernández	3204549783	Daño de cable de internet con maquinaria	Cerrada 29/04/2024
	8	22/04/2024	San Vicente Ferrer - Carrera 33 A No. 54 - 17 Sur	Omar Fabian Arango	3164230918	Daño de cable de internet con maquinaria	Cerrada 04/07/2024
	9	26/04/2024	San Vicente Ferrer - Carrera 31 No. 55 - 25 Sur	María Del Carmen Lara	6015360141	Daño de cable de internet con maquinaria	Cerrada
	10	30/04/2024	San Vicente Ferrer - Carrera 33 A desde la Calle 54 A a la Calle 54 Sur	Alonso Guzmán y comunidad	3115291600	Intervención en el espacio público	Cerrada
	11	17/05/2024	Candelaria la nueva	Henry Buelva	3226407154	pago de liquidación	Cerrada 20/06/2024
Informe No. 7 21 de mayo al 20 de junio de 2024	12	06/06/2024	Transversal 15 A No. 36 - 07	Juan Moreno	3178538346	pago de liquidación	cerrada 09/07/2024
	13	18/06/2024	Calle 55 No. 31 - 61 Sur	Olga Rincón	3234931607	reactivación tramo de obra	Cerrada 06/07/2024
	14	17/06/2024	San Vicente Ferrer - Carrera 33 BIS No.56 - 14 Sur	Alicia Pulido Barajas	3208558726	Señalización	Cerrada

	INFORME MENSUAL DE GESTIÓN SOCIAL		 
	Contrato No. 337 – 2023 Informe No. 12 Del 21 de octubre al 20 de noviembre de 2024		Versión 1.0
			Pág.: 38 de 67

	15	18/06/2024	sin información	Ricardo Caraballo	Sin información	pago de liquidación	Cerrada 20/06/2024
Informe No. 8 21 de junio al 20 de julio de 2024	16	02/07/2024	Calle 23 No. 72 A 91 Torre 5	Jeison Fernando Roza	3013421899	Pago de Facturas contratista	Cerrada 05/07/2024
	17	16-07-2024		Camilo Duran Casas	3124451306	pago de factura maquinaria	Cerrada 20/08/2024
	18	18/07/2024	Calle 138 Bis No. 127 C - 07	Alfredo López	3125230316	Pago de factura	Cerrada 17/09/2024
Informe No. 9 21 de Julio al 20 de Agosto de 2024	19	29/07/2024	Calle 53 A Sur No. 32-07	Ana Martínez	3118523147	daño en predio	Cerrada 11/09/2024
	20	16/08/2024	CR 69 p No. 67 -58	Sebastián Diopasa	3103031503	pago	Cerrada 24/08/2024
	21	16/08/2024	Carrera 32 No. 1 - 93	Fredy Moreno	3118318305	cámaras	Cerrada 20/09/2024
Informe No.10 21 de agosto al 20 de septiembre de 2024	22	06/09/2024	Calle 58 Sur No. 19 B 37	Jardín Infantil San Benito	3143907729	novedades fisuras	cerrada 06/09/2024
	23	07/09/2024	Calle 53 A · 09 - a 29 Sur	Jesús Camilo Uribe	3232069838	daño en predio	Cerrada 01/10/2024
Informe No.11 21 de septiembre al 20 de octubre de 2024	24	15/10/2024	Calle 54 A No. 31 -93 Sur	Luis Camargo	3134994084	queja cierre vía	Cerrada 15/10/2024
	25	15/10/2024	san carlos	Lina Terán	3013091548	Tiempos de obra	cerrada 19/10/2024
	26	18/10/2024	Carrera 33 Bis No. 56 -35 Sur	Gustavo Urbano	313 4343760	daño contador de agua	Cerrada
Informe No.12 21 de octubre al 20 de noviembre de 2024	27	21/10/2024	CRA 11c # 53-74	David Alejandro Villalobos	3042169778	queja por cerramiento y culminación de obra	Cerrada 28/10/2024
	28	06/11/2024	Carrera 32 No. 54 - 15 Sur	Jazmín Beltrán	3124443496	contador tapado	Cerrada 07/11/2024
	29	14/11/2024	Calle 55 Sur No. 31 - 83	Elizabeth Bohórquez	3112681189	Intervención en el espacio público	Cerrada
	30	13/11/2024	Cr 32 No. 54-14 Sur	Flor Marina Ríos	3224310158	derecho de petición	cerrada 14/11/2024
	31	13/11/2024	Carrera 11 C No. 53 - 66 Sur	Beatriz Toledo	3122454645	Manguera	cerrada 15/11/2025
	32	14/11/2024	Calle 46 A no. 22 -28	Brayan Chaux	3209511843	golpe en predio con volqueta	Cerrada 20/11/2024










	INFORME MENSUAL DE GESTIÓN SOCIAL		 
	Contrato No. 337 – 2023 Informe No. 12 Del 21 de octubre al 20 de noviembre de 2024		Versión 1.0
			Pág.: 39 de 67

Tabla 17. Seguimiento atenciones ciudadanas en el periodo




No	Fecha	Nombre	Tipo de petición	Asunto	Gestiones en el periodo	Estado
26	18 de octubre de 2024	Gustavo Urbano	solicitud	El señor Gustavo Urbano solicita al residente de la Interventoría el arreglo del medidor puesto que se dañó con la intervención de la obra ejecutada en el predio ubicado en la Carrera 33 Bis No. 56 -35 Sur.	Se menciona a la Interventoría, que frente a esta solicitud se le había indicado al señor gustavo Urbano, los recibos anteriores para validar el daño dado que el hizo llegar un formato de acueducto donde indica que la cúpula se encuentra suelta, no obstante, se informa que la obra culmino actividades en andén el 10 de abril de 2024, adicionalmente se firmó el cierre de acta de vecindad el día 06 de agosto de 2024 sin ninguna novedad. El 29 de octubre de 2024 el residente social de la Interventoría se acerca al ciudadano informando que las actividades de obra ya se habrían culminado en el mes de abril de 2024 y se dio cierre al acta de vecindad sin ninguna novedad, el señor gustavo recibe la	Cerrada 29/10/2024

	INFORME MENSUAL DE GESTIÓN SOCIAL		 
	Contrato No. 337 – 2023 Informe No. 12 Del 21 de octubre al 20 de noviembre de 2024		Versión 1.0
			Pág.: 40 de 67



No	Fecha	Nombre	Tipo de petición	Asunto	Gestiones en el periodo	Estado
					información y se da cierre a la PQRS.	
27	24/10/2024	David Villalobos	Solicitud	El día 24 de octubre de 2024, el señor David Villalobos solicita al contratista que se retire el cerramiento de obra dado que se inició la intervención del CIV siguiente y se están viendo afectados por la inseguridad de la zona.	<p>El día 24 de octubre de 2024 mediante correo electrónico se da respuesta al señor David Villalobos, indicándoles que no es posible retirar el cerramiento Dado que se tiene programado la instalación de concreto, por lo cual se debe garantizar el cerramiento para evitar incidentes, adicionalmente se informa que se le debe tener un tiempo de fraguado por 7 días, una vez culminada la instalación se retirará el cerramiento.</p> <p>El 28 de octubre de 2024, el ciudadano recibe la información y se da cierre a la PQRS.</p>	Cerrada 28/10/2024
28	06 de noviembre de 2024	Jazmín Beltrán	Solicitud	La señora Jazmín Beltrán, mediante WhatsApp a la Interventoría, solicita lo siguiente:	El día 07 de noviembre de 2024, se realizó la verificación en el predio donde se puedo evidenciar que la cajilla se	Cerrada 07/11/2024

	INFORME MENSUAL DE GESTIÓN SOCIAL		 
	Contrato No. 337 – 2023 Informe No. 12 Del 21 de octubre al 20 de noviembre de 2024		Versión 1.0
			Pág.: 41 de 67




No	Fecha	Nombre	Tipo de petición	Asunto	Gestiones en el periodo	Estado
				1.En los arreglos que están haciendo en la carrera 32, en nuestra casa taparon el contador de agua y los del acueducto no han podido tomar la lectura del medidor, se tuvo una visita de un inspector quien menciona que los multarían si no pueden realizar la lectura, por lo tanto, solicita para despejar la cajilla del medidor, adicionalmente solicita información sobre el tiempo de culminación de obra.	encontraba tapada con material con el fin de evitar el robo, el medidor se encuentra funcionando y esta instalado, de acuerdo a dicha solicitud se retira el material y se deja libre para su inspección. Adicionalmente se informa a la señora Jazmín que la ampliación del tiempo de obra corresponde a revisiones y aprobaciones. Por parte de la empresa de acueducto y el contratista, por lo tanto, se da respuesta a su solicitud y cierre a la PQRS.	
29	14 de noviembre de 2024	Elizabeth Bohorquez	solicitud	La señora Elizabeth Bohórquez se acerco al punto de atención a la ciudadanía, manifestando su inconformidad con la intervención en los andenes ya que cuenta con un local comercial como	La residente social Mayerly Niño le indica a la señora Elizabeth que s está realizando el trámite mediante Secretaria de Movilidad para la intervención de los andenes, una vez sea obtenida dicha información será socializado el inicio de actividades y	Cerrada

	INFORME MENSUAL DE GESTIÓN SOCIAL		 
	Contrato No. 337 – 2023 Informe No. 12 Del 21 de octubre al 20 de noviembre de 2024		Versión 1.0
			Pág.: 42 de 67

No	Fecha	Nombre	Tipo de petición	Asunto	Gestiones en el periodo	Estado
				su única fuente de ingreso económico e indica que diciembre es la temporada comercial mas alta por sus ventas, de esta manera solicita la obra se pueda ejecutar antes de diciembre o en el mes de enero, solicita adicionalmente se le garantice el ingreso peatonal seguro a su local comercial.	durante la ejecución de la obra se garantizará el ingreso seguro a su local comercial con el respectivo planchón.	
30	13/11/2024	Flor Marina Rios	Petición	Se recibe el día 13 de noviembre de 2024 derecho de petición por parte de la interventoría de la señora Flor Marina Rios, quien radico ante el IDU la siguiente solicitud: <i>“A través de este medio pongo la queja sobre la obra que se encuentra frente de mi casa, debido a que dicha obra inicio hace 6 meses y se proyectaba a durar 2, hoy se</i>	El día 14 de noviembre de 2024, se da respuesta a la Interventoría del derecho de petición mediante comunicado UT-TUNBRACAS-421. El 18 de noviembre de 2024 la interventoría mediante comunicado OF-INT-356-ICL-353, da respuesta al derecho de petición de la señora Flor Marina Ríos, se anexan oficios y se da cierre a la PQRS.	Cerrada 18/11/2024

	INFORME MENSUAL DE GESTIÓN SOCIAL		 
	Contrato No. 337 – 2023 Informe No. 12 Del 21 de octubre al 20 de noviembre de 2024		Versión 1.0
			Pág.: 43 de 67

No	Fecha	Nombre	Tipo de petición	Asunto	Gestiones en el periodo	Estado
				<i>encuentra en pésimo estado, generando inseguridad a los ciudadanos, malos olores, plagas, riesgo de inundación, la obra quedo totalmente frenada, ya ni siquiera hacen labores hace semanas y con estas lluvias tenemos inundaciones, de antemano manifiesto que cualquier daño que sufra la vivienda a razón de esta obra será reclamado al IDU para que se responsabilice de los gastos que se deriven.</i> <i>Nota: Por favor verificar Código de Identificación Vial 6000949 Contrato FDLT-337-2023 ALCALDIA LOCAL DE TUNJUELITO"</i>		
31	13/11/2024	Beatriz Toledo	solicitud	La señora Beatriz Toledo se comunica vía telefónica a la línea de atención al ciudadano,	El día 15 de noviembre de 2024, el contratista de la Unión Temporal Tunbracas realiza el cambio de la	Cerrada 15/11/2024

	INFORME MENSUAL DE GESTIÓN SOCIAL		 
	Contrato No. 337 – 2023 Informe No. 12 Del 21 de octubre al 20 de noviembre de 2024		Versión 1.0
			Pág.: 44 de 67

No	Fecha	Nombre	Tipo de petición	Asunto	Gestiones en el periodo	Estado
				informando que la presión del agua de su predio es muy baja por lo tanto solicita se verifique.	manguera solucionando el inconveniente de la presión del agua, se confirma con la señora Beatriz Toledo quien indica que ya esta con normalidad la presión del agua en su predio por lo tanto se da cierre a la PQRS.	
32	14/11/2024	Brayan Chaux Naranjo	Solicitud	El señor manifiesta que una volqueta cuando esta ingresando golpeo la esquina del segundo piso de la fachada de su predio, de esta manera solicita se arregle dicho daño.	La residente social Mayerly niño recibe la PQRS informando al ciudadano que se realiza la apertura de la PQRS y se notificará para realizar dicho arreglo. El día 20 de noviembre de 2024 se notifica al señor David Bernal, hermano del señor Braian Chaux que se realizará el respectivo arreglo una vez culminadas las actividades de obra en el tramo. El señor recibe la información y está de acuerdo, por lo tanto, se da cierre a la PQRS.	Cerrada 20/11/2024

Fuente: Elaboración UT Tunbracas, 2024

Anexo 22. PQRS en el periodo.


	INFORME MENSUAL DE GESTIÓN SOCIAL	 
	Contrato No. 337 – 2023 Informe No. 12 Del 21 de octubre al 20 de noviembre de 2024	Versión 1.0
		Pág.: 45 de 67

Imagen 8. Atención y cierre PQRS





Fuente: UT TUNBRACAS

Recorridos urbanos

Los recorridos urbanos se realizarán en los frentes de obra. Se han realizado recorridos en conjunto con la Interventoría por los frentes de obra que se encuentran actualmente activos y comité de veeduría.

Atención a Veedurías Ciudadanas

La atención a las veedurías ciudadanas se realizará en los horarios establecidos en el Punto de atención y a través de los canales de atención que se tienen dispuestos.

	INFORME MENSUAL DE GESTIÓN SOCIAL		 
	Contrato No. 337 – 2023 Informe No. 12 Del 21 de octubre al 20 de noviembre de 2024		Versión 1.0
			Pág.: 46 de 67

PROGRAMA DE SOSTENIBILIDAD

El programa de sostenibilidad hace parte de la propuesta para mitigar los impactos socioeconómicos, ambientales y culturales a través de la información ciudadana, con el fin de dar cumplimiento a las obligaciones contractuales, destinar la ejecución del contrato mano de obra no calificada de la localidad en un porcentaje no inferior al 30%, así mismo la contratación de mano de obra no calificada y calificada de mujeres no menor al 13.8%.

Por otro lado, de acuerdo a la ley 850 de 2003, se conformará el comité de veeduría, con el cual se realizan reuniones mensuales con el fin de informar sobre los avances del proyecto escuchar las inquietudes que se tengan al respecto y así mismo permitir a los integrantes del mismo apropiarse de las obras.




Dentro del programa de sostenibilidad se llevan a cabo capacitaciones mensuales a los empleados de obra, dichas capacitaciones se realizan con el fin de generar en el personal del Contrato, reconocimiento de sí mismo y respeto por él y su entorno, fortaleciendo las redes sociales de las cuales hace parte y dando espacio para la participación y la expresión de ideas referentes al tema tratado.

A continuación, se especifican las actividades realizadas durante del periodo y relacionadas en el plan de gestión social.

Comités de veeduría

Se conforma un comité de veeduría, como espacio de participación ciudadana que posibilita el intercambio permanente de información a sus integrantes sobre la obra, adicionalmente conocer las inquietudes de la comunidad en desarrollo de la obra y, a partir de éstas, adelantar acciones para prevenir, mitigar o potenciar los impactos.

En el periodo del 21 de octubre al 20 de noviembre de 2024, se cuenta con un total de 35 personas inscritas al comité de veeduría de los tramos de obra del Barrio San Vicente Ferrer y Nuevo Muzu, San Benito, Abraham Lincoln, el tunal, San Carlos y El Carmen, las cuales se evidencian en la tabla 20:

	INFORME MENSUAL DE GESTIÓN SOCIAL	 
	Contrato No. 337 – 2023 Informe No. 12	Versión 1.0
	Del 21 de octubre al 20 de noviembre de 2024	Pág.: 47 de 67



El 24 de octubre de 2024, en el marco de la reunión de inicio se realizó la inscripción al comité de veeduría del barrio Tunal, Campo David CIV 6001268, se inscribieron 4 personas y una señora se inscribió posterior a la reunión.

El 11 de noviembre de 2024, en el marco de la reunión de inicio se realizó la inscripción al comité de veeduría del barrio El Carmen CIV 6000899, se inscribieron 3 personas y una señora se inscribió posterior a la reunión.

Anexo 23. Planilla de inscripción al comité de Veeduría.

Tabla 18. Cuadro de información inscritos al comité de veeduría

No.	Nombre	Dirección	Teléfono	Localidad	Barrio
1	Juan Aníbal Molina	Cra 33 No. 55 a - 34 sur	3103080676	Tunjuelito	San Vicente Ferrer
2	María Del Rosario Rivero	Cra 33 a No. 54 - 17 sur	3138840938	Tunjuelito	San Vicente Ferrer
3	José Antonio Chitiva	CL 55 Sur No. 31 - 58	3209355619	Tunjuelito	San Vicente Ferrer
4	Alicia Pulido	CL 56 Sur No. 33 07	3208558726	Tunjuelito	San Vicente Ferrer
5	Armando Poveda	Calle 53 A No. 31 - 62	3103059715	Tunjuelito	San Vicente Ferrer
6	Gonzalo Baez	Carrera 32 No. 54 - 32	3007415907	Tunjuelito	San Vicente Ferrer
7	Doris Gómez	Calle 55 A No. 31 - 25	3234424275	Tunjuelito	San Vicente Ferrer
8	José Joaquín González	Calle 53 B Sur No. 31 -97	3118209462	Tunjuelito	San Vicente Ferrer
9	Cristina Paipa	Diagonal 52 No. 61 C 26 Sur	3204668852	Tunjuelito	Nuevo Muzu
10	Jose Chingate	Carrera 61 D No. 52 – 37 Sur	3112748703	Tunjuelito	Nuevo Muzu
11	Policarpo Hernandez	Diagonal 53 Sur No. 61 F 35	3112510644	Tunjuelito	Nuevo Muzu
12	Gustavo Guerrero	Diagonal 53 Sur No. 61 B 46	3163391105	Tunjuelito	Nuevo Muzu
13	Cristina Diaz	Diagonal 53 Sur No. 61 C 04	3204875949	Tunjuelito	Nuevo Muzu
14	Fabio Calderón	Carrera 18 C No. 58 – 20 Sur	3202234269	Tunjuelito	San Benito
15	Angel Moreno	Calle 56 A No. 19 - 46	3125561114	Tunjuelito	San Benito
16	Jesus Maria Perez	Carrera 18 A No. 58 – 49 Sur	3027527682	Tunjuelito	San Benito

	INFORME MENSUAL DE GESTIÓN SOCIAL		
	Contrato No. 337 – 2023 Informe No. 12 Del 21 de octubre al 20 de noviembre de 2024		Versión 1.0
			Pág.: 48 de 67

No.	Nombre	Dirección	Teléfono	Localidad	Barrio
17	Hernando Montañez	Carrera 19 B bis No. 58 a - 60	3025453027	Tunjuelito	San Benito
18	Gloria Goyeneche	Calle 53 Bis A No. 11 C 06	3214774713	Tunjuelito	Abraham Lincoln
19	Luis Eduardo Jovel	Carrera 11 C No. 53 - 88	3157655426	Tunjuelito	Abraham Lincoln
20	Maximiliano Pulido	Carrera 11 C No. 53 A - 78	3114778966	Tunjuelito	Abraham Lincoln
21	Jorge Pedraza	Carrera 51 A No. 52 – 43	3103266604	Tunjuelito	Nuevo Muzu
22	Wilson Quiroga	Carrera 61 A No. 52 -05	3125312499	Tunjuelito	Nuevo Muzu
23	Isabel Cristina Rincón	Carrera 10 No. 53 A 24 Sur	3045856378	Tunjuelito	Abraham Lincoln
24	María Vargas	Carrera 10 No. 53 A 39 Sur	3223783902	Tunjuelito	Abraham Lincoln
25	Héctor Alfonso Acosta	Conjunto residencial San Bartolomé Calle 54 Sur No. 24 a 30	3143442082	Tunjuelito	Tunal
26	Claudia Rodriguez	Carrera 18 C 54 A 47 Sur	3115406484	Tunjuelito	San Carlos
27	Juan Vicente Ramirez	Carrera 19 A No. 55 – 22 Sur	3136715126	Tunjuelito	San Carlos
28	Lina Terán	Sin información	Sin información	Tunjuelito	San Carlos
29	Margoth Bolaños	Calle 46 A No. 22- 76 Sur	3144562269	Tunjuelito	Tunal
30	Fredeciada Rojas	Calle 46 A No. 22 A- 38 Sur	3138467564	Tunjuelito	Tunal
31	Liliana Zambrano	Calle 46 A No. 22 - 48 Sur	3115841506	Tunjuelito	Tunal
32	Juan Alfonso	Calle 46 A No. 22 - 74 Sur	3133219279	Tunjuelito	Tunal
33	Hernando Muñoz	Dg 51 B No. 29 - 04	3197695975	Tunjuelito	El Carmen
34	Julio Muñoz	Dg 51 A No. 29 -09	3138636305	Tunjuelito	El Carmen
35	Dora Gordillo	Dg 51 A No. 28 - 44	3138385956	Tunjuelito	El Carmen

Fuente: Elaboración UT Tunbracas, 2024

En el periodo del 21 de octubre al 20 de noviembre de 2024, se llevó a cabo el día 18 de noviembre de 2024, el Octavo Comité de veeduría en el tramo de Abraham Lincoln se obtuvo participación de personas de la comunidad incluyendo todos los integrantes del comité.

El día 19 de noviembre se llevo a cabo el comité de veeduría del tramo San Carlos, en el salón comunal con la asistencia del edil de San Carlos, Comerciantes, comunidad en general, supervisión de la alcaldía, Interventoría y contratista.


	INFORME MENSUAL DE GESTIÓN SOCIAL		
	Contrato No. 337 – 2023 Informe No. 12 Del 21 de octubre al 20 de noviembre de 2024		Versión 1.0
			Pág.: 49 de 67

Imagen 9. Octavo Comité de Veeduría.



Fuente: UT TUNBRACAS

Anexo 24. Acta de comité de veeduría Abraham Lincoln y San Carlos, Registro de asistencia y registro fotográfico.




Manejo de Impacto Al Sector Comercial.

No aplica para este periodo.

Generación de empleo mano de obra No calificada

El Contratista busca generar oportunidades laborales para un porcentaje de la población que conlleve al mejoramiento de las condiciones socio–económicas y por ende el mejoramiento de sus condiciones de vida.

Durante el periodo del 21 de octubre al 20 de noviembre de 2024, el Contratista tuvo 56 personas tanto de mano de obra calificada y no calificada, se cuenta con 25 personas contratadas de mano de obra no calificada, con los cuales se cumple con el porcentaje exigido contractualmente, ya que, de las Veinticinco (25) personas, ocho (8) viven en la localidad dando un 32% del 30% requerido.

	INFORME MENSUAL DE GESTIÓN SOCIAL		 
	Contrato No. 337 – 2023 Informe No. 12 Del 21 de octubre al 20 de noviembre de 2024		Versión 1.0
			Pág.: 50 de 67

En el siguiente cuadro se detalla la anterior información:

Tabla 19. Cuadro de información MONC Localidad

No.	Nombre	Fecha de ingreso	Fecha de retiro	Cargo	Dirección de residencia
1	MIGUEL ANGEL PACHECO GOMEZ	13-04-2024	15-11-2024	Ayudante	Calle 67 Sur No. 65 - 27 Tunjuelito
2	HERNANDO PARGA MORENO	18-06-2024	N/A	Ayudante	Calle 55 A Sur No. 19 B 28 Tunjuelito
3	HELBERT BROCHERO MARTINEZ	16-07-2024	N/A	Ayudante	Carrera 33 # 55 Sur – 17 Tunjuelito
4	EDWIN ALBERTO CARABALI	02-08-2024	N/A	Ayudante	Calle 56 A Sur No. 28 - 46
5	ALCIBIADES SUAREZ	27-09-2024	N/A	Auxiliar de Tráfico	AV 54 # 50A-31
6	JESUS RAMIRO MEDINA	03-10-2024	N/A	Boal	Dg 51 No. 54 Sur - 24
7	ANA MONTOYA LOPEZ	29-10-2024	N/A	Auxiliar de Tráfico	Calle 49 Sur No. 27 – 67
8	SARA MILENA SEPULVEDA CASTAÑEDA	08-11-2024	N/A	Auxiliar de tráfico	Calle 49 B No. 29 Sur 56
Total, de personas contratadas de la localidad MONC			8		
Porcentaje de cumplimiento			32%		



Fuente: Elaboración UT Tunbracas, 2024

Anexo 25. Soportes de personal MONC.

Nota: pendiente el certificado de residencia de la señora Ana Montoya, se anexa comprobante de solicitud.

Generación de empleo a mujeres en el proyecto

En el marco y cumplimiento del Decreto Distrital 634 de 2023, por el cual se modifica el Decreto Distrital 332 de 2020, El Contratista busca generar y promover la vinculación de las mujeres en la ejecución del proyecto. Durante del 21 de septiembre al 20 de octubre de

	INFORME MENSUAL DE GESTIÓN SOCIAL		
	Contrato No. 337 – 2023 Informe No. 12 Del 21 de octubre al 20 de noviembre de 2024		Versión 1.0
			Pág.: 51 de 67

2024, De las personas que tiene vinculadas, se encuentran Diez (10) mujeres contratadas lo cual da un 17,85% del 13.8% requerido.

Tabla 20. Cuadro de información Mujeres Contratadas en el proyecto

Numer o	Nombre	Documento de identificación	Fecha de ingreso	Fecha de retiro	Cargo
1	Angelica Montero Leitón	1024567301	16/01/2024	N/A	Inspector de obra
2	Angela María Ricardo Delgado	1033819873	29/01/2024	N/A	Auxiliar SSTMA
3	Mayerly Paola Niño Duran	1015459433	2/01/2024	N/A	Profesional Social
4	Johana Villamil	1073528086	1/01/2024	N/A	Secretaria
5	María Elena Montero Leitón	1024482107	14/03/2024	N/A	Topógrafa
6	Yurnelly Ortiz Cabeza	1003930480	15/08/2024	09/11/2024	Auxiliar de tráfico
7	Viviana Andrea Castro Pardo	52731468	15/08/2024	N/A	Profesional SST -MA
8	Sandra Milena Rivas Jiménez	1022973458	28/10/2024	N/A	Boal
9	Ana Montoya López	24396557	29/10/2024	N/A	Auxiliar de tráfico
10	Sara Milena Sepúlveda Castañeda	1033774409	08/11/2024	N/A	Auxiliar de tráfico
Total, de mujeres Contratadas				10	
porcentaje de cumplimiento				17,85%	

Fuente: Elaboración UT Tunbracas, 2024

Anexo 26. Cuadro consolidado Personal MONC y Mujeres contratadas en el proyecto.


	INFORME MENSUAL DE GESTIÓN SOCIAL	
	Contrato No. 337 – 2023 Informe No. 12 Del 21 de octubre al 20 de noviembre de 2024	Versión 1.0
		Pág.: 52 de 67

Imagen 10. Contratación Mujeres.



Fuente: UT TUNBRACAS

Capacitación a los empleados del Proyecto

Durante el periodo del 21 de octubre al 20 de noviembre de 2024, el 02 de octubre de 2024, se realizó capacitación a empleados de obra, sobre reconocimiento a los trabajadores. En el marco de la celebración de Halloween se compartió un kit de dulces y comestibles para los trabajadores y trabajadoras padres, madres y sus hijos e hijas, en esta corta actividad se les recalcó la importancia del cuidado de los niños y niñas para esta fecha, la regulación del consumo de dulces y la felicitación por sus labores.



	INFORME MENSUAL DE GESTIÓN SOCIAL	 
	Contrato No. 337 – 2023 Informe No. 12 Del 21 de octubre al 20 de noviembre de 2024	Versión 1.0
		Pág.: 53 de 67

Imagen 11. Capacitación a empleados de obra



Fuente: UT TUNBRACAS

La información se detalla en el siguiente cuadro.

Tabla 21. Cuadro de capacitaciones personal MONC

Capacitación No.	Concepto	Frente de obra	Fecha y hora	Número de asistentes
8	Reconocimiento trabajadores	Tramos de obra	31-10-2024 11:30 a.m.	17

Anexo 27. Acta de Capacitación lista de asistencia y registro fotográfico Autocuidado.

PROGRAMA DE ACOMPAÑAMIENTO A ACTIVIDADES TÉCNICAS DE OBRA

Actas de vecindad de Inicio

Durante el periodo del 21 de octubre al 20 de noviembre de 2024, se realizó levantamiento de actas de vecindad de Inicio del CIV 6001268, Tunal Oriental, San Carlos, CIV 6000439, Nuevo Muzu y CIV 6001268, Tunal Oriental.



	INFORME MENSUAL DE GESTIÓN SOCIAL		
	Contrato No. 337 – 2023 Informe No. 12 Del 21 de octubre al 20 de noviembre de 2024		Versión 1.0
			Pág.: 54 de 67

Tabla 22. Cuadro de información de levantamiento de actas de vecindad

Actividad	Forma y sitio de distribución	fecha	Actas realizadas	observaciones
Levantamiento Actas de vecindad de inicio	Frente Tunal CIV 6001268	24 de octubre de 2024	6	N/A.
Levantamiento Actas de vecindad de inicio	Frente Nuevo Muzu CIV 6000899	01,02, 06 de noviembre de 2024	9	N/A.
Levantamiento Actas de vecindad de inicio por fachada	Frente Tunal CIV 6001019	08,09,12,13 y 18 de noviembre de 2024	25	Quedan pendiente dos actas de vecindad
Total, actas levantadas	40 actas de vecindad			
Consolidado general	272 actas de vecindad (total actas de vecindad realizadas en el proyecto)			

Fuente: Elaboración UT Tunbracas, 2024


El 29 de octubre de 2024, se radicó a la interventoría mediante comunicado UT-TUNBRACAS-397, actas de vecindad del CIV 6000439 de Nuevo Muzu, CIV 6001268 del tramo Tunal y actas de entorno.

El 14 de noviembre de 2024, se radicó a la interventoría mediante comunicado UT-TUNBRACAS-420, Actas de vecindad del CIV 6000899 y acta de entorno del tramo El carmen.

El 20 de noviembre de 2024, la interventoría remitió oficio OF-INT-356-ICL-358 dando aprobación a las actas de vecindad CIV'S 6000439,6001268 y 6000899.

Anexo 28. Comunicado actas de vecindad UT-TUNBRACAS-397, UT-TUNBRACAS-420, OF-INT-356-ICL-358.

Anexo 29. Actas de vecindad CIV'S 6000439,6001268 y 6000899 y actas de entorno.

	INFORME MENSUAL DE GESTIÓN SOCIAL		 
	Contrato No. 337 – 2023 Informe No. 12 Del 21 de octubre al 20 de noviembre de 2024		Versión 1.0
			Pág.: 55 de 67

Indicadores de cumplimiento

INDICADOR	FORMULA	PORCENTAJE
Cumplimiento	$\frac{\text{No. de actas de vecindad de inicio elaboradas en el contrato}}{\text{No. de actas de vecindad definidas en el inventario.}}$ $\frac{272 \times 100}{272}$	100%

Actas de Vecindad de Cierre

Durante el periodo del 21 de octubre al 20 de noviembre de 2024, se realizó levantamiento de actas de vecindad de Cierre.

Tabla 23. Cuadro de información de Cierre de actas de vecindad

Actividad	Forma y sitio de distribución	fecha	Actas realizadas	observaciones
Cierre de acta de vecindad.	Frente San Vicente Ferrer CIV 6000790	12 de Julio de 2024	4	Se incluye actas de vecindad dado que no se habían incluido por que estaban pendientes unas actividades, sin embargo y según definiciones técnicas ya se culmino con el tramo.
Cierre de acta de vecindad.	Frente San Vicente Ferrer CIV 6001030	01 de noviembre de 2024	1	N/A

	INFORME MENSUAL DE GESTIÓN SOCIAL		
	Contrato No. 337 – 2023 Informe No. 12 Del 21 de octubre al 20 de noviembre de 2024		Versión 1.0
			Pág.: 56 de 67

Cierre de acta de vecindad.	Frente Nuevo Muzu CIV 6000547- 6000760- 6000751- 6001827	05 de noviembre de 2024	20	Se informa a la comunidad mediante el volante No. 125 entregado predio a predio el cierre de actas de vecindad, dado que no se realiza la intervención en estos tramos por el trámite ambiental que se encuentra en proceso.
Cierre de acta de vecindad.	Frente Nuevo Muzu CIV 6000588	15 y 19 de noviembre de 2024	5	N/A
Total, actas levantadas	30 cierre de actas de vecindad			
Consolidado general	83 cierre de actas de vecindad (total cierre de actas de vecindad realizadas en el proyecto)			

Fuente: Elaboración UT Tunbracas, 2024

Anexo 30. Acta de vecindad de cierre.

Actas de Entorno



Durante el periodo del 21 de octubre al 20 de noviembre de 2024, no se realizó levantamiento de acta de entorno.

Actas de compromiso



Durante el periodo del 21 de octubre al 20 de noviembre de 2024, se realizaron cuatro actas de compromiso en el CIV 6000949, 6000961 del barrio San Vicente Ferrer, 6001353 del barrio San Benito.

Tabla 24. Cuadro de información de actas de compromiso



No. De acta	Concepto	CIV	Fecha	Nombre del propietario	Compromiso e información transmitida y seguimiento	Seguimiento
32	Daño en vivienda	6000930	11/09/2024	Ana Martínez	La Ut Tunbracas	Abierta

	INFORME MENSUAL DE GESTIÓN SOCIAL		
	Contrato No. 337 – 2023 Informe No. 12 Del 21 de octubre al 20 de noviembre de 2024		Versión 1.0
			Pág.: 57 de 67




No. De acta	Concepto	CIV	Fecha	Nombre del propietario	Compromiso e información transmitida y seguimiento	Seguimiento
					<p>Informa a la persona encargada, la señora Ana Martínez que debido a la PQRS No. 019 se realiza apertura de acta de compromiso indicándole que las baldosas que se despegaron de acuerdo a lo indicado el 29 de julio de 2024, se instalarán una vez se culmine la obra, no obstante se deja claridad que se identificaron baldosas sueltas debido a un mal proceso constructivo.</p> <p>Compromisos por parte del propietario o encargado: la señora Ana</p>	

	INFORME MENSUAL DE GESTIÓN SOCIAL		
	Contrato No. 337 – 2023 Informe No. 12 Del 21 de octubre al 20 de noviembre de 2024		Versión 1.0
			Pág.: 58 de 67




No. De acta	Concepto	CIV	Fecha	Nombre del propietario	Compromiso e información transmitida y seguimiento	Seguimiento
					Martínez recibe la información a conformidad.	
037	Intervención espacio Público	6002069	29/10/2024	Jair Cortes	<p>El contratista informa a la propietaria del predio que las intervenciones que sean realizadas en el espacio público frente al predio no estarán a cargo de la UT Tunbracas, Por lo tanto, la UT Tubracas no se hará responsable de dichos arreglos.</p> <p>Compromisos por parte del propietario o encargado: la propietaria del predio recibe la información y está de acuerdo, por lo tanto, se da cierre al acta.</p>	Cerrada 29/10/2024
038	Tiempo de fraguado Concreto	6001353	12/11/2024	Carlos Ovalle	La Unión Temporal Tunbracas	Cerrada 18/10/2024

	INFORME MENSUAL DE GESTIÓN SOCIAL		
	Contrato No. 337 – 2023 Informe No. 12 Del 21 de octubre al 20 de noviembre de 2024		Versión 1.0
			Pág.: 59 de 67




No. De acta	Concepto	CIV	Fecha	Nombre del propietario	Compromiso e información transmitida y seguimiento	Seguimiento
					<p>Informa a la propietaria del predio que mediante el volante No. 22 entregado predio a predio se informó el tiempo de fraguado del concreto en los andenes por un total de 28 días, donde no se puede ingresar ni pasar ningún tipo de vehículo, se informa nuevamente ya que esto podría dañar o fracturar el concreto.</p> <p>Compromisos por parte del propietario o encargado: la propietaria del predio recibe la información y está de acuerdo por lo tanto se da cierre al acta.</p>	

	INFORME MENSUAL DE GESTIÓN SOCIAL		 
	Contrato No. 337 – 2023 Informe No. 12 Del 21 de octubre al 20 de noviembre de 2024		Versión 1.0
			Pág.: 60 de 67




No. De acta	Concepto	CIV	Fecha	Nombre del propietario	Compromiso e información transmitida y seguimiento	Seguimiento
039	Adecuación de tubo aguas lluvias	6000439	13/11/2024	Diana Calderón	<p>la unión Temporal Tunbracas informa a la propietaria del predio que debe realizar la adecuación del tubo de aguas lluvias, ya que este no está permitido de acuerdo al código de policía y así mismo genera deterioro en la vía, por lo tanto se da un plazo de 15 días para la respectiva adecuación.</p> <p>compromisos por parte del propietario o encargado: la propietaria recibe la información y se compromete a realizar la adecuación. El día 15 de noviembre de 2024, se realiza</p>	Cerrada 15/11/2024

	INFORME MENSUAL DE GESTIÓN SOCIAL		 
	Contrato No. 337 – 2023 Informe No. 12 Del 21 de octubre al 20 de noviembre de 2024		Versión 1.0
			Pág.: 61 de 67

No. De acta	Concepto	CIV	Fecha	Nombre del propietario	Compromiso e información transmitida y seguimiento	Seguimiento
					verificación y la propietaria realizó la adecuación, por lo tanto, se da cierre al acta de compromiso.	
040	Adecuación de tubo aguas lluvias	6000439	13/11/2024	Alejandro Celis	<p>la unión Temporal Tunbracas informa al propietario del predio que debe realizar la adecuación del tubo de aguas lluvias que sale de la terraza dado que este no está permitido y así mismo genera deterioro en la vía.</p> <p>compromisos por parte del propietario o encargado: el propietario recibe la información e indica que está realizando actualmente la adecuación</p>	

	INFORME MENSUAL DE GESTIÓN SOCIAL		 
	Contrato No. 337 – 2023 Informe No. 12 Del 21 de octubre al 20 de noviembre de 2024		Versión 1.0
			Pág.: 62 de 67



No. De acta	Concepto	CIV	Fecha	Nombre del propietario	Compromiso e información transmitida y seguimiento	Seguimiento
					para inhabilitar el tubo.	
041	Ingreso de vehículos	60001754	18/11/2024	José Bermúdez	<p>la unión Temporal Tunbracas informa al propietario del predio ubicado en la carrera 10 No. 53 A 24 Sur que se va realizar la instalación del concreto tanto en andenes con un tiempo de fraguado de 28 días, como en la vía con tiempo de fraguado de 7 días por lo tanto durante este lapso de tiempo no es posible ingresar vehículos.</p> <p>Compromisos por parte del propietario o encargado: el propietario recibe la información a conformidad e</p>	Cerrada 18/11/2024

	INFORME MENSUAL DE GESTIÓN SOCIAL		 
	Contrato No. 337 – 2023 Informe No. 12		Versión 1.0
	Del 21 de octubre al 20 de noviembre de 2024		Pág.: 63 de 67

No. De acta	Concepto	CIV	Fecha	Nombre del propietario	Compromiso e información transmitida y seguimiento	Seguimiento
					indica que no ingresará vehículos.	
042	Canalización de tejas	6001268	19/11/2024	Helberto Martínez	<p>La unión Temporal Tunbracas informa al propietario del predio que debe realizar la adecuación o canalización de las tejas esto con el fin de evitar daños en la vía.</p> <p>Compromisos por parte del propietario o encargado: el propietario recibe la información y se compromete a realizar la adecuación y canalización de las tejas por lo cual se otorga un plazo de 8 días.</p>	Abierta

Fuente: Elaboración UT Tunbracas, 2024

Anexo 31. Actas de compromiso del periodo.

	INFORME MENSUAL DE GESTIÓN SOCIAL	 
	Contrato No. 337 – 2023 Informe No. 12	Versión 1.0
	Del 21 de octubre al 20 de noviembre de 2024	Pág.: 64 de 67

PROGRAMA GESTIÓN DE ASEGURAMIENTO DE LA CALIDAD

Informe semanal

Semanalmente el Contratista remitirá vía correo electrónico a la Interventoría el informe de gestión de actividades de Diálogo Ciudadano y Comunicación Estratégica, así como la programación de actividades del siguiente periodo.

Para el presente periodo, se relaciona la siguiente trazabilidad de revisión y aprobación de los informes semanales:

Tabla 25. Informes semanales del periodo

No. de informe	Periodo	Fecha de entrega
47	21 al 27 de octubre de 2024	29-10-2024
48	28 de octubre al 03 de noviembre del 2024	06-11-2024
49	04 al 10 de noviembre del 2024	12-11-2024
50	11 al 17 de noviembre del 2024	18-11-2024



Fuente: Elaboración UT Tunbracas, 2024

Anexo 32. Correos electrónicos e informes semanales.

Informe mensual

- El 26 de octubre de 2024, se radicó mediante comunicado UT-TUNBRACAS-390 informe mensual No. 11 V0.
- El 29 de octubre de 2024, la interventoría mediante comunicado OF-INT-356-ICL-332, remitió observaciones del informe mensual No. 11 V0.
- El 30 de octubre de 2024, se radicó mediante comunicado UT-TUNBRACAS-398 informe mensual No. 11 V1.
- El 31 de octubre de 2024, se recibe por parte de la interventoría oficio OF-INT-356-ICL-337 aprobación de informe mensual No. 11 V1.
- El 15 de noviembre de 2024, se radicó mediante oficio UT-TUNBRACAS-422 a la Alcaldía Local de Tunjuelito los informes No. 6,7,8,9,10 y 11 en físico.

Anexo 33. Comunicados UT-TUNBRACAS-390, OF-INT-356-ICL-332, UT-TUNBRACAS-398, OF-INT-356-ICL-337, UT-TUNBRACAS-422 Informes mensuales.

	INFORME MENSUAL DE GESTIÓN SOCIAL	 
	Contrato No. 337 – 2023 Informe No. 12	Versión 1.0
	Del 21 de octubre al 20 de noviembre de 2024	Pág.: 65 de 67

Informe final

No aplica para este periodo.

Lista de chequeo

Semanalmente el profesional social de la Interventoría realiza verificación y cumplimiento por parte del componente social al plan de gestión social, en el periodo del 21 de octubre al 20 de noviembre de 2024 se obtuvo un promedio de la calificación del 98%.

Anexo 34. Lista de chequeo Social periodo del del 21 de octubre al 20 de noviembre de 2024.

6. BITÁCORA SOCIAL

Para este periodo se dio continuidad con el registro de la información en la bitácora del PAC, lo anterior con relación a las actividades desarrolladas del componente social.

Anexo 35. Copia de la bitácora social del periodo.

7. COMITÉS DE SEGUIMIENTO.

El equipo social del contratista, la interventoría y supervisión de la Alcaldía de Tunjuelito, realizaron comités de seguimiento de manera virtual según programación en las siguientes fechas:

Tabla 26. Comités de seguimiento integral en el periodo

No.	Fecha	Lugar
1	23-10-2024	Virtual
2	30-10-2024	Alcaldía de Tunjuelito
3	06-11-2024	Alcaldía de Tunjuelito
4	13-11-2024	Alcaldía de Tunjuelito
5	20-11-2024	Alcaldía de Tunjuelito

Fuente: Elaboración UT Tunbracas, 2024




	INFORME MENSUAL DE GESTIÓN SOCIAL	 
	Contrato No. 337 – 2023 Informe No. 12	Versión 1.0
	Del 21 de octubre al 20 de noviembre de 2024	Pág.: 66 de 67




Tabla 27. Mesas de trabajo

No.	Fecha	Tema	Lugar
1	28-10-2024	Calificación lista de chequeo	Punto PAC
2	20-11-2024	Revisión formatos de informe mensual	Punto PAC

Fuente: Elaboración UT Tunbracas, 2024

Otras actividades




No aplica para este periodo.

	INFORME MENSUAL DE GESTIÓN SOCIAL	 
	Contrato No. 337 – 2023 Informe No. 12	Versión 1.0
	Del 21 de octubre al 20 de noviembre de 2024	Pág.: 67 de 67

8. CONCLUSIONES

Durante el periodo se implementan las actividades del plan de gestión establecidas para la ejecución del Contrato 337 -2023.

- Se cuenta con el Punto de atención a la ciudadanía y se realiza la atención a través de los canales virtuales, presenciales y en los horarios establecidos y aprobados por la interventoría, durante el periodo del informe mensual No.12, se recibieron 6 PQRS, se dio cierre a la PQRS No. 026 del periodo anterior y del presente periodo la PQRS No. 027,28,30 y 31.
- Se da cumplimiento al programa de acompañamiento actividades técnicas, se realizó el levantamiento de actas de vecindad para los CIV 6000899,60001019 para un total de 36 actas de vecindad realizadas, así mismo se realizan seis actas de compromiso la cuales se encuentran cerradas.
- A través de puntos satélites de información y de forma presencial, se realizó divulgación de varias piezas comunicativas predio a predio correspondiente a volantes de Invitación a reuniones CIV 6001268, 6000899, socialización de obra y levantamiento de acta de vecindad CIV 6000899,6001019, volantes de Plan de manejo de tráfico CIV PMT 6001268,6000899, volantes de invitación a comité de veeduría, volantes de instalación de concreto, plegable de sostenibilidad para el Civ culminado en Nuevo Muzu, lo que ha permitido mantener informada a la comunidad del área de influencia del proyecto de las actividades realizadas por la UT TUNBRACAS 2023.
- En el programa de sostenibilidad, se llevó a cabo el octavo comité de veeduría en Abraham Lincoln y San Carlos, en el cual se obtuvo participación de las personas inscritas al comité y se obtiene una buena percepción sobre el proyecto, de igual forma se dio cumplimiento a la capacitación mensual a empleados de obra sobre Autocuidado.
- Durante el periodo se mantuvo la recepción de hojas de vida en las instalaciones del punto PAC, correo electrónico y a través de WhatsApp.

 UT TUNBRACAS 2023	INFORME MENSUAL DE GESTIÓN SOCIAL	 
	Contrato No. 337 – 2024 Informe No. 12	Versión 1.0
	Del 21 de octubre al 20 de noviembre de 2024	ANEXO

Anexo 1. Correo electrónico envió de presentación y presentación reunión de inicio Tunal y El Carmen.



Social Contrato 337 <social.contrato337@gmail.com>

Presentación reunión de inicio CIV 6001268

1 mensaje

Social Contrato 337 <social.contrato337@gmail.com>
Para: social Intervial <socialintervialicl356@gmail.com>

23 de octubre de 2024, 9:25 a.m.

Cordial Saludo

Jose, remito presentación de reunión de inicio de Tunal CIV 6001268, de acuerdo a lo programado para el día de mañana para revisión.

Cordialmente

Mayerly Niño
Residente social
UT TUNBRACAS 2023

**PRESENTACIÓN TUNBRACAS TECNICO, SST, AMBIENTAL Y SOCIAL TUNAL 6001268.pptx**
14424K



BOGOTÁ
Secretaría Distrital de Gobierno

**INTERVENCIÓN MALLA VIAL
LOCALIDAD DE TUNJUELITO**

Alcaldía Local de
Tunjuelito
24-10-2024

www.gobiernobogota.gov.co

PRINCIPIOS BÁSICOS QUE FORTALECEN EL RELACIONAMIENTO



AGENDA DE LA REUNIÓN

- 1 Objetivo de la reunión
- 2 Antecedentes del proyecto
- 3 Beneficios del proyecto
- 4 Localización general del proyecto
- 5 Localización específica
- 6 Presentación de cada uno de los componentes
- 7 Recomendaciones generales a la comunidad
- 8 Preguntas e Inquietudes

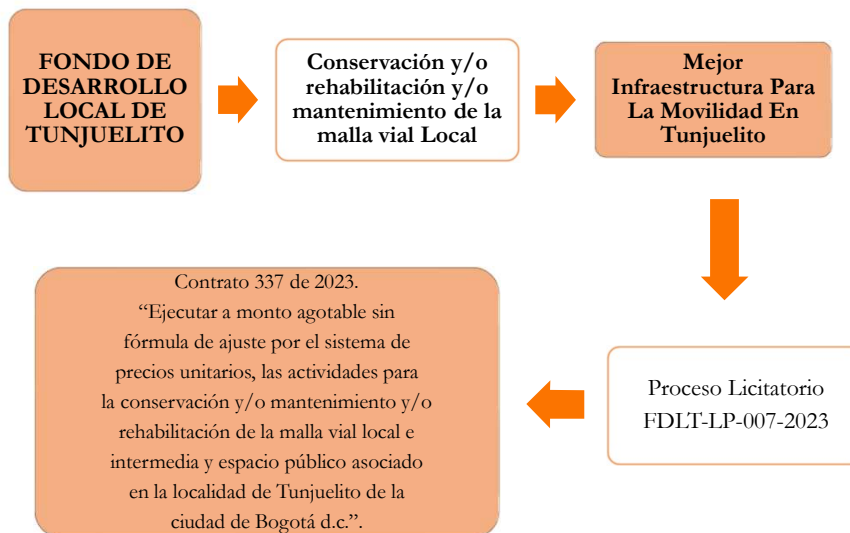


OBJETIVOS DE LA REUNIÓN

- 1 Presentar a la comunidad el inicio de obra, componentes y actividades del contrato 337 de 2023.
- 2 Promover la participación ciudadana de líderes comunitarios y entidades locales en el desarrollo del proyecto.
- 3 Conformar el comité de veeduría con los ciudadanos interesados en hacer parte de este grupo.
- 4 Recepcionar las solicitudes, inquietudes y sugerencias de los asistentes a la reunión.



ANTECEDENTES DEL PROYECTO



DATOS GENERALES DEL PROYECTO

Equipo Coordinador del FDLT

ENTIDAD CONTRATANTE

FONDO DE DESARROLLO LOCAL DE TUNJUELITO	SUPERVISOR DEL PROYECTO ALCALDE LOCAL Dr. Joseph Plaza Pinilla COORDINADOR OFICINA DE INFRAESTRUCTURA Ing. John Fredy Aguirre APOYO A LA SUPERVISIÓN Ing. Fredy Fuquen Moreno Ing. Daniela Ardila
--	---



DATOS GENERALES DEL PROYECTO

Equipo Interventoría

EMPRESA INTERVENTORA	CONSORCIO INTERVIAL ICL
Representante legal	Helen Castelblanco Olaya
Contrato Número	356-2023
Objeto del contrato de Interventoría	"Realizar la interventoría técnica, administrativa, financiera, jurídica, ambiental y social al contrato de obra pública resultante del proceso de licitación pública fdlc-lp-007-2023 cuyo objeto es: ejecutar a monto agotable por el sistema de precios unitarios, las actividades para la conservación y/o mantenimiento y/o rehabilitación de la malla vial local e intermedia y espacio público asociado en la localidad de Tunjuelito de la ciudad de Bogotá D.C."
Fecha de inicio del contrato	01 de Diciembre de 2023
Fecha de finalización del contrato	31 de Julio de 2024
Valor del contrato	\$628.130.900
Modificación 1	
Adición valor	\$498.287.093
Tiempo de adición:	6 meses
Total	\$1.126.417.993
Fecha de terminación	30 de enero de 2025
Director de Interventoría	Ing. Cristian López
Residente Técnico de Interventoría	Ing. Natalia Puentes
Profesional Ambiental y SST de Interventoría	Ing. Camilo Peñaloza
Residente Social de Interventoría	T.S José Antonio Torres



DATOS GENERALES DEL PROYECTO

Equipo Contratista

EMPRESA CONTRATISTA	UNIÓN TEMPORAL TUNBRACAS 2023
Representante Legal	Ángel Barón Ramírez
Contrato Número	337 de 2023
Objeto del contrato	"Ejecutar a monto agotable sin fórmula de ajuste por el sistema de precios unitarios, las actividades para la conservación y/o mantenimiento y/o rehabilitación de la malla vial local e intermedia y espacio público asociado en la localidad de Tunjuelito de la ciudad de Bogotá D.C."
Fecha de inicio del contrato	01 de Diciembre de 2023
Fecha de finalización del contrato	31 de Julio de 2024
Valor del Contrato:	\$5.691.281.233
Modificación No. 1	
Adición valor	\$2.845.645.617
Tiempo de adición:	6 meses
Total	\$8.536.921.849
Fecha de terminación	30 de enero de 2025
Director de Interventoría	Ing. Diego Quevedo
Residente Técnico de obra	Ing. Javier Cabrera
Residente Ambiental y SST de obra	Ing. Viviana Castro
Residente Social de obra	T.S. Mayerly Niño



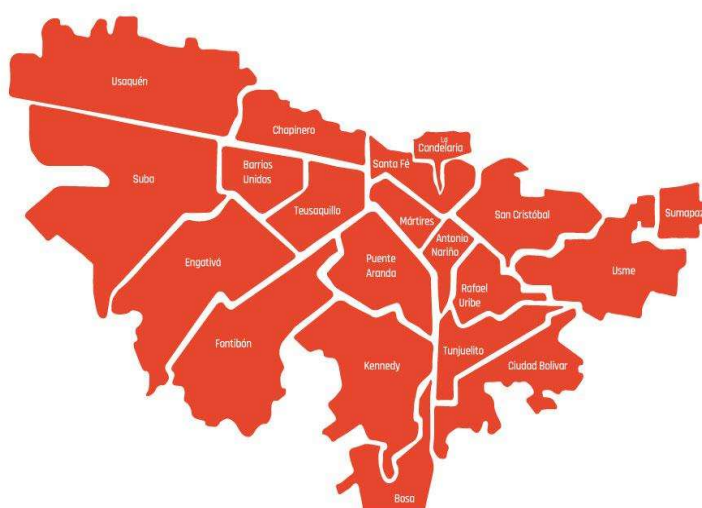
BENEFICIOS DEL PROYECTO

La contratación de estas obras beneficia la población en general, sin diferenciaciones de carácter social o de estrato; la infraestructura asociada a la ciudad beneficia de manera directa a los habitantes ubicados en la zona de influencia directa de las obras, UPZ 42 VENECIA y UPZ 62 TUNJUELITO.

Población beneficiaria: Barrios Fátima, Venecia, Isla Del Sol, Nuevo Muzu, El Carmen, Abraham Lincoln, Tunal, San Vicente Ferrer y San Benito.



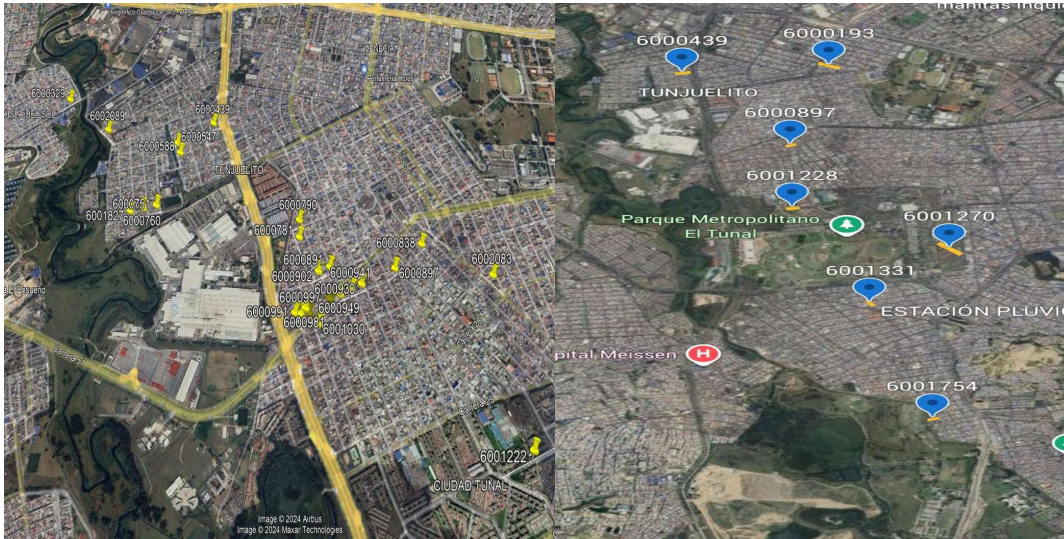
LOCALIZACIÓN DEL PROYECTO



Fuente: Alcaldía Local de Tunjuelito



LOCALIZACIÓN DEL PROYECTO

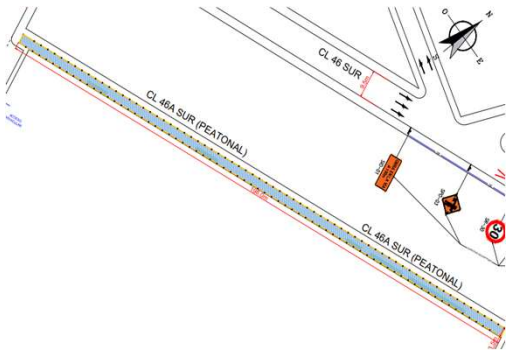


Fuente: propia



LOCALIZACIÓN ESPECÍFICA BARRIO TUNAL

LOCALIDAD	BARRIO	CIV	DIRECCIÓN
TUNJUELITO	Tunal	6001268	CL 46A SUR Entre KR 22 y KR 23



Fuente: Anexo técnico.



COMPONENTE TÉCNICO




TIEMPO ESTIMADO DE LA INTERVENCIÓN: 14 MESES
HORARIO DE TRABAJO: Lunes a Viernes: 07:00 am a 5:00 pm
Sábados: 07:00 am a 12:00 pm



COMPONENTE TÉCNICO

Fotografías: Condición antes de la
Intervención



Fuente: propia

CIV 6001268



COMPONENTE TÉCNICO

CIV6001268

- EXCAVACIÓN MANUAL Y MECÁNICA LIVIANA.
- INSTALACIÓN DE BASE GRANULAR RECICLADA TIPO A (SBG -A).
- INSTALACIÓN DE LOSA DE CONCRETO ESTAMPADO.



Fuente: propia



COMPONENTE TÉCNICO

	Espesor	Descripción
	10 cm	Concreto 3000 PSI
	35 cm	SBG-B ó SBG_ PEA_B

**ESTRUCTURA
RECOMENADA**
CIV 6001268

Fuente: propia



PLAN DE MANEJO DE TRÁFICO-



MANEJO PEATONAL: El andén y/o senderos peatonales de la intersecciones y zonas peatonales longitudinales se encontrarán habilitados.



MANEJO Y DESVÍOS DE TRANSPORTE PARTICULAR: se restringe el paso de vehículos ya que la intervención es de la totalidad de la calzada.



MANEJO Y DESVÍOS DE TRANSPORTE PÚBLICO: No se realizarán desvíos de transporte público, toda vez que por los CIV a intervenir no hay paso de transporte público.



MANEJO Y CIRCULACIÓN DE VEHÍCULOS DE CARGA

El cargue y descargue de escombros y materiales respectivamente, se realizará sobre el cierre de calzada que se estará interviniendo, de igual manera se aclara que los auxiliares de tráfico debidamente capacitados se encargarán de regular el flujo vehicular y peatonal seguro sobre las zonas solicitadas



COMPONENTE AMBIENTAL



❖ Manejo integral de residuos sólidos – PG-RCD.

❖ Manejo de materiales de construcción



COMPONENTE AMBIENTAL

❖ Manejo de campamentos fijos y/o temporales



❖ Manejo Integral de cuerpos de agua y sumideros



BOGOTÁ

COMPONENTE DE SEGURIDAD Y SALUD EN EL TRABAJO (SST)

❖ Seguridad y salud laboral



❖ Capacitación y entrenamiento al personal



❖ Uso adecuado de elementos de protección personal



BOGOTÁ

COMPONENTE DE SEGURIDAD Y SALUD EN EL TRABAJO (SST)

❖ Manejo de maquinaria, equipos y vehículos



❖ Programa de señalización de seguridad



COMPONENTE SOCIAL PLAN DE DIÁLOGO CIUDADANO Y COMUNICACIÓN ESTRATÉGICA

01

PROGRAMA DE
INFORMACIÓN A LA
CIUDADANÍA

04

PROGRAMA DE
SOSTENIBILIDAD

02

PROGRAMA DE
DIVULGACIÓN

05

PROGRAMA DE
ACOMPANIAMIENTO
ACTIVIDADES
TÉCNICAS

03

PROGRAMA DE
ATENCIÓN AL
CIUDADANO

06

PROGRAMA GESTIÓN DE
ASEGURAMIENTO DE LA
CALIDAD



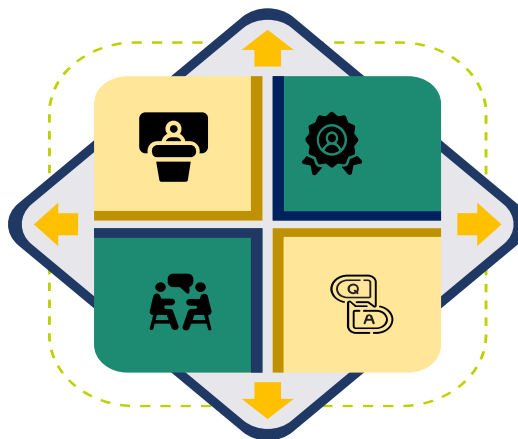


PROGRAMA DE INFORMACIÓN A LA CIUDADANA

REUNIÓN
INICIO

DE

REUNIONES
INFORMATIVAS
EXTRAORDINARIAS



REUNIÓN
AVANCE

DE

REUNIÓN DE
FINALIZACIÓN

COMITÉ VEEDOR
DE PARTICIPACIÓN
CIUDADANA



PROGRAMA DE DIVULGACIÓN

Vallas móviles

Volantes de inicio

Volantes de finalización

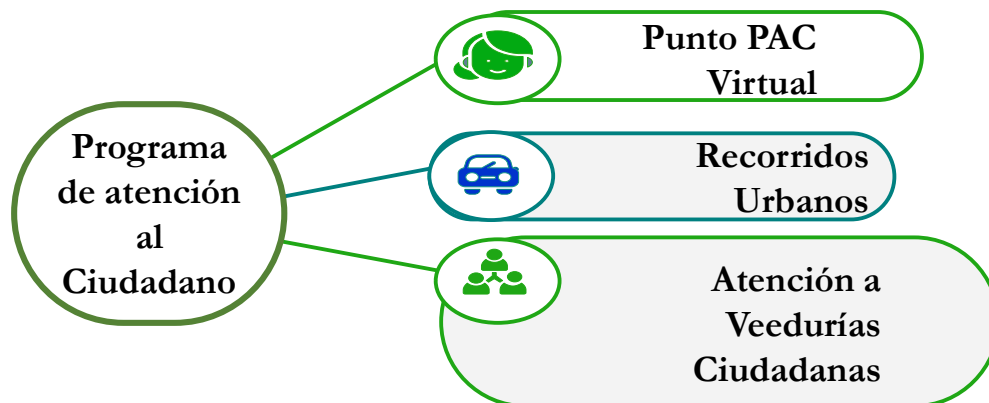
Volante Información PMT

Afiches informativos





PROGRAMA DE ATENCIÓN AL CIUDADANO



PROGRAMA DE SOSTENIBILIDAD

Comité de veeduría

Acciones de formación a empleados de obra






MANO DE OBRA NO CALIFICADA

Contratación del
30% de la mano de
obra de la localidad de
Tunjuelito

Contratación del
13,8% de mujeres



PROGRAMA ACOMPAÑAMIENTO ACTIVIDADES TÉCNICAS



- Actas de vecindad.
- Actas de rampas y acceso vehicular a predios (garajes).
- Información por suspensión de accesos a garajes.
- Actas de compromiso.
- Registro fílmico y fotográfico de andenes, fachadas y vías de desvíos.





PROGRAMA DE GESTIÓN DE ASEGURAMIENTO DE LA CALIDAD



- Informes semanales
- Informes mensuales
- Informe final



CANALES DE INFORMACIÓN Y ATENCIÓN DISPUESTOS PARA LA ATENCIÓN A LA CIUDADANÍA.

PUNTO DE ATENCIÓN A LA COMUNIDAD

LÍNEA DE ATENCIÓN AL CIUDADANO:

Móvil: 3223504062

Carrera 33 No. 56 -09 Sur San Vicente Ferrer

CORREO ELECTRÓNICO:

Social.contrato337@gmail.com

HORARIO DE ATENCIÓN PAC:

Lunes, Martes y jueves de 8:00 a.m. a 4:00 p.m.


RESPONSABLES DE LA ATENCIÓN:

Contratista:

T.S. Mayerly Paola Niño D.

Interventoría:

T.S José Antonio Torres





RECOMENDACIONES GENERALES A LA COMUNIDAD

- ✓ Solicitar información sobre el contrato únicamente a través de los canales de atención al ciudadano (Punto PAC).
- ✓ Recordar que ningún trabajador está autorizado para realizar cobros por ninguna actividad: FDLT, INTERVENTORÍA y CONTRATISTA.
- ✓ No dar crédito a personal del contrato, la empresa de consultoría, Interventoría y FDLT no se hacen responsables.
- ✓ Por seguridad, suministrar información únicamente a personas identificadas con el chaleco del FDLT. Verificar esta información a través de las Líneas de Atención.
- ✓ Participar activamente en las actividades sociales que se realizarán durante la ejecución del contrato.



INSCRIPCIÓN COMITÉ DE VEEDURÍA

INQUIETUDES DE LA
COMUNIDAD



**GRACIAS POR SU ASISTENCIA
Y PARTICIPACIÓN**





Social Contrato 337 <social.contrato337@gmail.com>

Presentación reunión de inicio CIV 6000899 El Carmen

1 mensaje

Social Contrato 337 <social.contrato337@gmail.com>

7 de noviembre de 2024, 1:09 p.m.

Para: social Intervial <socialintervialicl356@gmail.com>, interviaicl <intervialicl356@gmail.com>, uttunbracas@gmail.com

Cordial Saludo

Jose, remito presentación de reunión de inicio del carmen CIV 6000899, de acuerdo a lo programado para el día de mañana para revisión.

Cordialmente

Mayerly Niño
Residente social
UT TUNBRACAS 2023



PRESENTACIÓN TUNBRACAS TECNICO, SST, AMBIENTAL Y SOCIAL EL CARMEN 6000899.pptx
14881K



PRINCIPIOS BÁSICOS QUE FORTALECEN EL RELACIONAMIENTO



AGENDA DE LA REUNIÓN

- 1 Objetivo de la reunión
- 2 Antecedentes del proyecto
- 3 Beneficios del proyecto
- 4 Localización general del proyecto
- 5 Localización específica
- 6 Presentación de cada uno de los componentes
- 7 Recomendaciones generales a la comunidad
- 8 Preguntas e Inquietudes

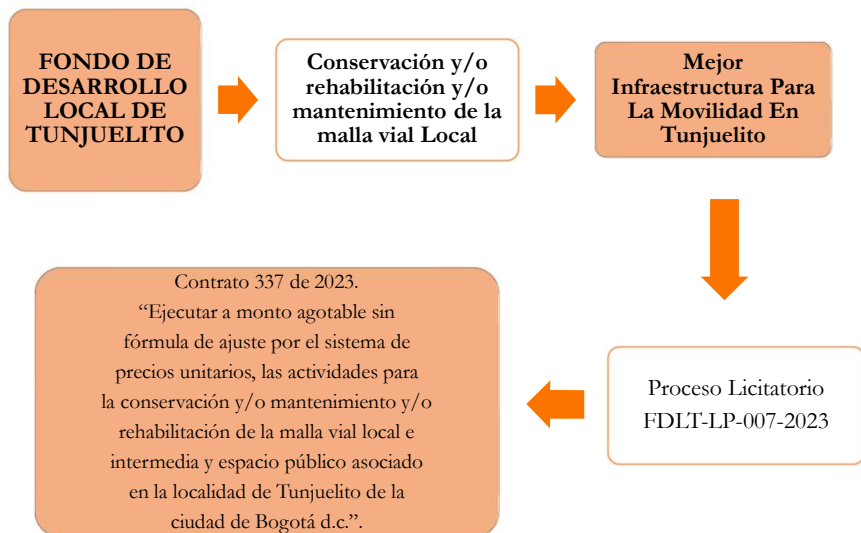


OBJETIVOS DE LA REUNIÓN

- 1 Presentar a la comunidad el inicio de obra, componentes y actividades del contrato 337 de 2023.
- 2 Promover la participación ciudadana de líderes comunitarios y entidades locales en el desarrollo del proyecto.
- 3 Conformar el comité de veeduría con los ciudadanos interesados en hacer parte de este grupo.
- 4 Recepcionar las solicitudes, inquietudes y sugerencias de los asistentes a la reunión.



ANTECEDENTES DEL PROYECTO



DATOS GENERALES DEL PROYECTO

Equipo Coordinador del FDLT

ENTIDAD CONTRATANTE

FONDO DE DESARROLLO LOCAL DE TUNJUELITO	SUPERVISOR DEL PROYECTO ALCALDE LOCAL Dr. Joseph Plaza Pinilla COORDINADOR OFICINA DE INFRAESTRUCTURA Ing. John Fredy Aguirre APOYO A LA SUPERVISIÓN Ing. Fredy Fuquen Moreno Ing. Daniela Ardila
--	---



DATOS GENERALES DEL PROYECTO

Equipo Interventoría

EMPRESA INTERVENTORA	CONSORCIO INTERVIAL ICL
Representante legal	Helen Castelblanco Olaya
Contrato Número	356-2023
Objeto del contrato de Interventoría	"Realizar la interventoría técnica, administrativa, financiera, jurídica, ambiental y social al contrato de obra pública resultante del proceso de licitación pública fdlc-lp-007-2023 cuyo objeto es: ejecutar a monto agotable por el sistema de precios unitarios, las actividades para la conservación y/o mantenimiento y/o rehabilitación de la malla vial local e intermedia y espacio público asociado en la localidad de Tunjuelito de la ciudad de Bogotá D.C."
Fecha de inicio del contrato	01 de Diciembre de 2023
Fecha de finalización del contrato	31 de Julio de 2024
Valor del contrato	\$628.130.900
Modificación 1	
Adición valor	\$498.287.093
Tiempo de adición:	6 meses
Total	\$1.126.417.993
Fecha de terminación	30 de enero de 2025
Director de Interventoría	Ing. Cristian López
Residente Técnico de Interventoría	Ing. Natalia Puentes
Profesional Ambiental y SST de Interventoría	Ing. Camilo Peñaloza
Residente Social de Interventoría	T.S José Antonio Torres



DATOS GENERALES DEL PROYECTO

Equipo Contratista

EMPRESA CONTRATISTA	UNIÓN TEMPORAL TUNBRACAS 2023
Representante Legal	Ángel Barón Ramírez
Contrato Número	337 de 2023
Objeto del contrato	"Ejecutar a monto agotable sin fórmula de ajuste por el sistema de precios unitarios, las actividades para la conservación y/o mantenimiento y/o rehabilitación de la malla vial local e intermedia y espacio público asociado en la localidad de Tunjuelito de la ciudad de Bogotá D.C."
Fecha de inicio del contrato	01 de Diciembre de 2023
Fecha de finalización del contrato	31 de Julio de 2024
Valor del Contrato:	\$5.691.281.233
Modificación No. 1	
Adición valor	\$2.845.645.617
Tiempo de adición:	6 meses
Total	\$8.536.921.849
Fecha de terminación	30 de enero de 2025
Director de Interventoría	Ing. Diego Quevedo
Residente Técnico de obra	Ing. Javier Cabrera
Residente Ambiental y SST de obra	Ing. Viviana Castro
Residente Social de obra	T.S. Mayerly Niño



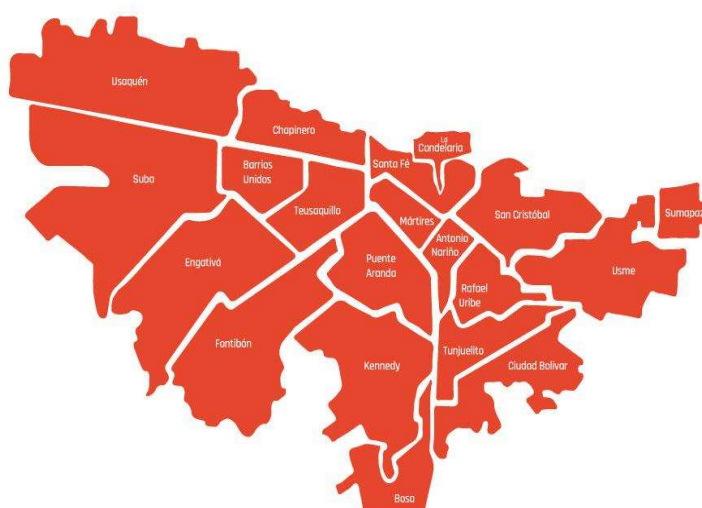
BENEFICIOS DEL PROYECTO

La contratación de estas obras beneficia la población en general, sin diferenciaciones de carácter social o de estrato; la infraestructura asociada a la ciudad beneficia de manera directa a los habitantes ubicados en la zona de influencia directa de las obras, UPZ 42 VENECIA y UPZ 62 TUNJUELITO.

Población beneficiaria: Barrios Fátima, Venecia, Isla Del Sol, Nuevo Muzu, El Carmen, Abraham Lincoln, Tunal, San Vicente Ferrer y San Benito.



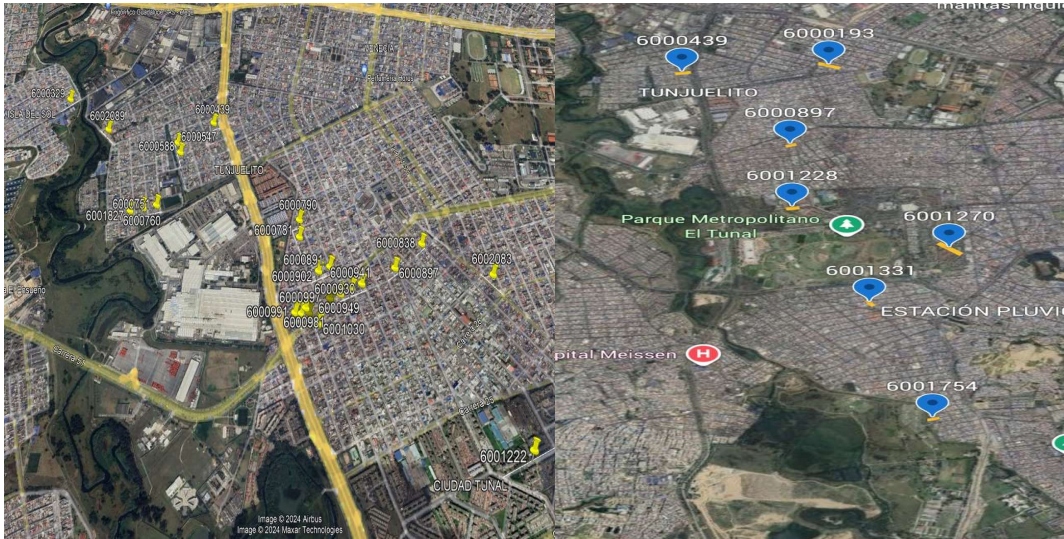
LOCALIZACIÓN DEL PROYECTO



Fuente: Alcaldía Local de Tunjuelito



LOCALIZACIÓN DEL PROYECTO

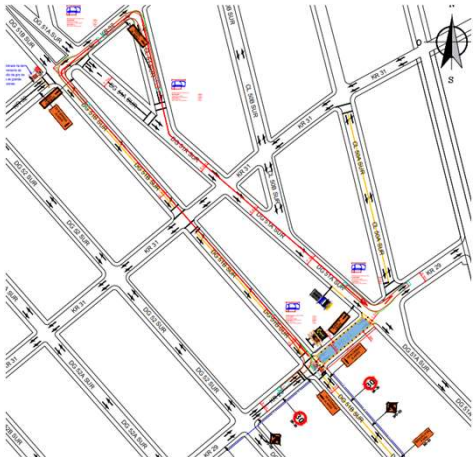


Fuente: propia



LOCALIZACIÓN ESPECÍFICA BARRIO EL CARMEN

LOCALIDAD	BARRIO	CIV	DIRECCIÓN
TUNJUELITO	El Carmen	6000899	Carrera 29 entre Diagonal 51 A Sur y Diagonal 51 B



Fuente: Anexo técnico.



COMPONENTE TÉCNICO




TIEMPO ESTIMADO DE LA INTERVENCIÓN: 14 MESES
HORARIO DE TRABAJO: Lunes a Viernes: 07:00 am a 5:00 pm
Sábados: 07:00 am a 12:00 pm



COMPONENTE TÉCNICO

Fotografías: Condición antes de la
Intervención



Fuente: propia

CIV 6000899



COMPONENTE TÉCNICO

CIV6000899

- EXCAVACIÓN MECÁNICA
- INSTALACIÓN DE RAJÓN Y SELLO DE SUB BASE GRANULAR.
- INSTALACIÓN DE GEO CELDA CON SELLO SUB-BASE GRANULAR
- INSTALACIÓN DE GEOTEXTIL
- INSTALACIÓN DE BASE GRANULAR RECICLADA TIPO A (BG -A).
- INSTALACIÓN DE LOSA DE CONCRETO MR45.



Fuente: propia



COMPONENTE TÉCNICO

MATERIAL	ESPESOR REQUERIDO (cm)
Losa de concreto MR-45	20
Base Granular Tipo A (BG-A) o Base Granular Reciclada Tipo A (AR-BG) tratada con cemento	20
Geotextil tejido biaxial fabricado en poliéster por inserción de trama.	-
Geocelda h=15cm con sello Subbase Granular Tipo B (SBG-B) o Subbase Granular Reciclada (AR-SBG)	20
Piedra Rajón + Sello Subbase Granular Tipo B (SBG-B) o Subbase Granular Reciclada (AR-SBG)	40

Tabla 36. Alternativa de intervención recomendada.

**ESTRUCTURA
RECOMENADA**

CIV 6000899



PLAN DE MANEJO DE TRÁFICO-



MANEJO PEATONAL: El andén y/o senderos peatonales de la intersecciones y zonas peatonales longitudinales se encontrarán habilitados.



MANEJO Y DESVÍOS DE TRANSPORTE PARTICULAR: se restringe el paso de vehículos ya que la intervención es de la totalidad de la calzada.



MANEJO Y DESVÍOS DE TRANSPORTE PÚBLICO: No se realizarán desvíos de transporte público, toda vez que por los CIV a intervenir no hay paso de transporte público.



MANEJO Y CIRCULACIÓN DE VEHÍCULOS DE CARGA

El cargue y descargue de escombros y materiales respectivamente, se realizará sobre el cierre de calzada que se estará interviniendo, de igual manera se aclara que los auxiliares de tráfico debidamente capacitados se encargarán de regular el flujo vehicular y peatonal seguro sobre las zonas solicitadas



COMPONENTE AMBIENTAL



❖ Manejo integral de residuos sólidos – PG-RCD.

❖ Manejo de materiales de construcción



COMPONENTE AMBIENTAL

❖ Manejo de campamentos fijos y/o temporales



❖ Manejo Integral de cuerpos de agua y sumideros



COMPONENTE DE SEGURIDAD Y SALUD EN EL TRABAJO (SST)

❖ Seguridad y salud laboral



❖ Capacitación y entrenamiento al personal



❖ Uso adecuado de elementos de protección personal



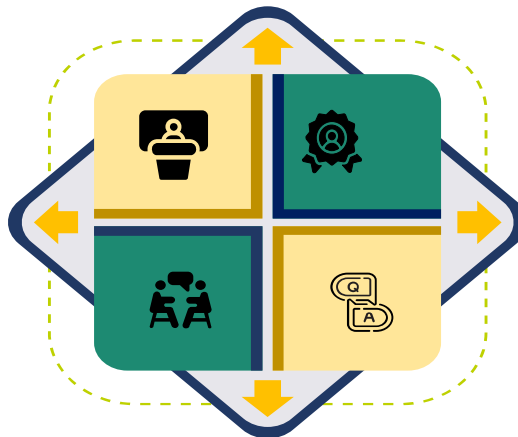


PROGRAMA DE INFORMACIÓN A LA CIUDADANA

REUNIÓN
INICIO

DE

REUNIONES
INFORMATIVAS
EXTRAORDINARIAS



REUNIÓN
AVANCE

DE

REUNIÓN
DE
FINALIZACIÓN

COMITÉ VEEDOR
DE PARTICIPACIÓN
CIUDADANA



PROGRAMA DE DIVULGACIÓN


Vallas móviles

Volantes de inicio

Volantes de finalización

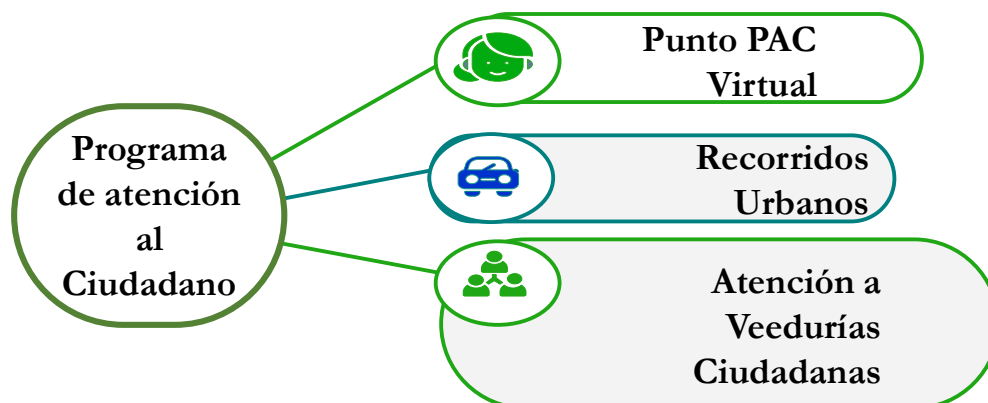
Volante Información PMT

Afiches informativos





PROGRAMA DE ATENCIÓN AL CIUDADANO



PROGRAMA DE SOSTENIBILIDAD

Comité de veeduría

Acciones de formación a empleados de obra





MANO DE OBRA NO CALIFICADA

Contratación del
30% de la mano de
obra de la localidad de
Tunjuelito

Contratación del
13,8% de mujeres



PROGRAMA ACOMPAÑAMIENTO ACTIVIDADES TÉCNICAS



- Actas de vecindad.
- Actas de rampas y acceso vehicular a predios (garajes).
- Información por suspensión de accesos a garajes.
- Actas de compromiso.
- Registro fílmico y fotográfico de andenes, fachadas y vías de desvíos.





PROGRAMA DE GESTIÓN DE ASEGURAMIENTO DE LA CALIDAD



- Informes semanales
- Informes mensuales
- Informe final



CANALES DE INFORMACIÓN Y ATENCIÓN DISPUESTOS PARA LA ATENCIÓN A LA CIUDADANÍA.

PUNTO DE ATENCIÓN A LA COMUNIDAD

LÍNEA DE ATENCIÓN AL CIUDADANO:

Móvil: 3223504062
Carrera 33 No. 56 -09 Sur segundo piso
San Vicente Ferrer

CORREO ELECTRÓNICO:

Social.contrato337@gmail.com

HORARIO DE ATENCIÓN PAC:

Lunes, Martes y jueves de 8:00 a.m. a 4:00 p.m.


RESPONSABLES DE LA ATENCIÓN:

Contratista:

T.S. Mayerly Paola Niño D.

Interventoría:

T.S José Antonio Torres





RECOMENDACIONES GENERALES A LA COMUNIDAD

- ✓ Solicitar información sobre el contrato únicamente a través de los canales de atención al ciudadano (Punto PAC).
- ✓ Recordar que ningún trabajador está autorizado para realizar cobros por ninguna actividad: FDLT, INTERVENTORÍA y CONTRATISTA.
- ✓ No dar crédito a personal del contrato, la empresa de consultoría, Interventoría y FDLT no se hacen responsables.
- ✓ Por seguridad, suministrar información únicamente a personas identificadas con el chaleco del FDLT. Verificar esta información a través de las Líneas de Atención.
- ✓ Participar activamente en las actividades sociales que se realizarán durante la ejecución del contrato.






INSCRIPCIÓN COMITÉ DE VEEDURÍA

INQUIETUDES DE LA
COMUNIDAD



**GRACIAS POR SU ASISTENCIA
Y PARTICIPACIÓN**



	INFORME MENSUAL DE GESTIÓN SOCIAL	 
	Contrato No. 337 – 2024 Informe No. 12 Del 21 de octubre al 20 de noviembre de 2024	Versión 1.0
		ANEXO

Anexo 2. Acta de reunión de inicio, registro de asistencia, registro fotográfico Tunal y El Carmen.

FORMATO		 
ACTA DE REUNIÓN CON COMUNIDAD		
PROCESO	VERSIÓN	
GESTIÓN SOCIAL Y PARTICIPACIÓN CIUDADANA	0.0	
Contrato No.: 337 de 2023	HORA INICIO: 9 :15 a.m.	Hoja 1 de 6
FECHA: 24/10/2024	HORA DE FINALIZACIÓN: 10:00 a.m	Acta N° 031
PROYECTO: "EJECUTAR A MONTO AGOTABLE SIN FÓRMULA DE AJUSTE POR EL SISTEMA DE PRECIOS UNITARIOS, LAS ACTIVIDADES PARA LA CONSERVACIÓN Y/O MANTENIMIENTO Y/O REHABILITACIÓN DE LA MALLA VIAL LOCAL E INTERMEDIA Y ESPACIO PÚBLICO ASOCIADO EN LA LOCALIDAD DE TUNJUELITO DE LA CIUDAD DE BOGOTÁ D.C.".		
Asunto: Reunión de inicio con la comunidad del CIV 6001268 Barrio Tunal		
ORDEN DEL DÍA		
1. Apertura de la reunión y agenda.		
2. Datos Generales del Proyecto		
3. Presentación del contrato (información contractual)		
4. Beneficios del proyecto y localización		
5. Información componente técnico		
6. Información componente ambiental		
7. Información componente SST		
8. Información componente Social		
9. Recomendaciones a la comunidad		
10. Inquietudes ciudadanas		
11. Inscripción al comité de veeduría y cierre.		
DESARROLLO DE LA REUNIÓN		
<p>1.Apertura de la reunión: Siendo las 9:15 a.m. se reunieron las personas adjuntas en las listas de asistentes del barrio Tunal, para tratar los temas relacionados con el contrato de la referencia: 337 de 2023. La profesional social Mayerly Niño, saluda y da la bienvenida a la reunión de inicio con la comunidad del barrio Tunal Oriental, con el fin de informar el inicio de intervención en las vías priorizadas para el CIV 6001268.</p> <p>Seguidamente, se nombran los principios básicos de que fortalecen el relacionamiento</p> <ul style="list-style-type: none"> • Saludar e indicar nombre y el sector • Pedir la palabra • Expresarse en forma respetuosa y amable • Respetar las demás opiniones • Anteponer el por favor y gracias • No interrumpir ni alzar la voz. 		
<p>2.Datos Generales del proyecto: La residente social Mayerly Niño continúa con la agenda de la reunión, se dan a conocer los objetivos de la reunión, los cuales son los siguientes, presentar a la comunidad la intervención que se va a realiza, promover la participación de los líderes comunitarios, conformar el comité de veeduría y recepcionar las inquietudes o dudas que tengan del proyecto, las cuales al finalizar la presentación serán resueltas seguidamente, informa los datos generales del proyecto en el donde se expone que el contrato surge del Fondo de Desarrollo Local de Tunjuelito y la Alcaldía Local de Tunjuelito y se informa el equipo profesional que se encuentra para la supervisión del contrato, los cuales son: el Ingeniero Fredy Fuquen y la Ingeniera Daniela Ardila, el coordinador de oficina de infraestructura, el Ingeniero John Fredy Aguirre, se presenta a Edwin Rozo quien asiste por parte de la Alcaldía de Tunjuelito.</p>		
<p>3.Presentación del contrato: La residente social Mayerly Niño del Contratista, realiza la presentación acerca del Contrato de Interventoría 356 de 2023 a cargo del Consorcio Intervial ICL, quienes realizan la supervisión al Contratista, se menciona el objeto contractual el cual es "Realizar la interventoría técnica, administrativa, financiera, jurídica, ambiental y social al contrato de obra pública resultante del proceso de licitación pública FDLT-LP-007-2023 cuyo objeto es: ejecutar a monto agotable por el sistema de precios unitarios, las actividades para la conservación y/o mantenimiento y/o rehabilitación de la malla vial local e intermedia y espacio público asociado en la localidad de Tunjuelito de la ciudad de Bogotá D.C". El valor total del contrato es de \$ 1.126.417.993 pesos. La fecha de inicio y finalización del contrato corresponden a 01 de diciembre de 2023 y 30 de enero de 2025 respectivamente, lo cual corresponde a 14 meses de ejecución. Se nombra el equipo de la</p>		

interventoría y se presentan a las personas presentes en la reunión la topógrafa Margie Barrera, la inspectora técnica Marisol parra y el residente social José Torres.

Para contrato de obra 337 de 2023 a cargo del Contratista Unión temporal Tunbracas 2023, cuyo objeto contractual es "EJECUTAR A MONTO AGOTABLE SIN FÓRMULA DE AJUSTE POR EL SISTEMA DE PRECIOS UNITARIOS, LAS ACTIVIDADES PARA LA CONSERVACIÓN Y/O MANTENIMIENTO Y/O REHABILITACIÓN DE LA MALLA VIAL LOCAL E INTERMEDIA Y ESPACIO PÚBLICO ASOCIADO EN LA LOCALIDAD DE TUNJUELITO DE LA CIUDAD DE BOGOTÁ D.C." El valor total del contrato es de \$ 8.536.921.849 pesos. La fecha de inicio y finalización del contrato corresponden a 01 de diciembre de 2023 y 30 de enero de 2025 respectivamente, lo cual corresponde a 14 meses de ejecución, se menciona que se el contrato tuvo una adición, anteriormente tenía un periodo de ocho meses. Se menciona el equipo del Contratista y se presentan los profesionales presentes en la reunión, el Residente Técnico, el Ingeniero Javier Cabrera, por parte del área SST y Ambiental, la residente Viviana Castro y la residente social Mayerly Niño.

4.Beneficios del proyecto y localización: Seguidamente se expone los beneficios de proyecto en el cual se indica que la obra beneficia a la población en general y en específico la población de la UPZ 42 Venecia y 60 Tunjuelito para los barrios Fátima, San Carlos, Rincón De Venecia, Isla Del Sol, Nuevo Muzu, El Carmen, Abraham Lincoln, Tunal, san Vicente Ferrer y San Benito; se aclara que el contrato tenía finalización en julio y se hizo una adición donde se incluyeron más tramos de intervención, por lo cual el CIV 6001268 corresponde a uno de la adición. se presenta la localización del proyecto y el CIV correspondiente al barrio Tunal Oriental:

CIV: 6001268 Calle 46 A Sur entre Carrera 22 y Carrera 23 Sur

Se menciona para conocimiento de la comunidad que CIV significa código de identificación vial, adicional se informan los horarios de trabajo en la obra de 7:00 a.m. a 5:00 p.m. y sábados de 7:00 a.m. a 12:00 p.m., en ocasiones se extienden por temas de instalación de concreto o tubería.

5.Componente Técnico: El Ingeniero Javier, menciona que se llevará a cabo la excavación manual de la zona, utilizando maquinaria liviana. La excavación alcanzará una profundidad de 35 centímetros para la estructura base, la cual será completada con una capa de concreto estampado de 10 centímetros de espesor. Esta intervención no contempla la modificación o reemplazo de las redes existentes de aguas residuales, sino que se enfocará en la adecuación del sistema de drenaje pluvia, Se implementará un sistema de manejo de aguas lluvias mediante la construcción de un desnivel con canaletas ubicadas en el borde del andén. Este diseño permitirá dirigir el flujo de aguas hacia los sumideros existentes. Para garantizar el correcto funcionamiento del sistema de drenaje, se llevará a cabo el mejoramiento de la infraestructura de los sumideros, sin realizar modificaciones a las redes de aguas residuales o pluviales.

El ingeniero Javier Cabrera indica que no se va cambiar la red de aguas lluvias, ni aguas residuales, se adecuan los sumideros para que estén funcionando en óptimas condiciones, la intervención se tiene proyectada hacerla por etapas ya que son 200 metros de longitud de este frente de obra, se estaría interviniendo más o menos unos 50 o 100 metros de longitud de frente, se haría por etapas.

Continúa La Ingeniera Viviana Castro, dando a conocer el Plan de Manejo de Tráfico (PMT) el cual se solicita a la Secretaria Distrital de Movilidad, quien autoriza el cierre, señalización y demarcación de la obra, se realiza el manejo de senderos peatonales, los cuales se ubican por fuera de la poli sombra para el tránsito de peatones, esto con el fin de evitar accidentes, se restringe el paso de vehículos por lo tanto se realiza el cierre de la vía con poli sombra, Sin embargo, teniendo en cuenta las condiciones, que es un andén que el ancho no supera los 3 metros, se va hacer una implementación de un cerramiento con poli malla azul. Esta poli malla azul es traslúcida y permite que tengamos más visibilidad sobre el trabajo, ese cerramiento va a estar ubicado cada 100 metros, de manera que se instala a 100 metros, se hacen las actividades de obra y luego se va corriendo los otros 100 metros, para evitar unos pasillos muy largos y que se puedan presentar condiciones de seguridad.

6.Componente ambiental: La Residente SST MA Viviana Castro, explica lo relacionado en cuanto al manejo integral de residuos sólidos – PG- RCD y manejo y aprovechamiento de material de construcción, Todo el material que se saca de la excavación es llevado a escombreras que son certificadas donde se hace una adecuada gestión de esos residuos, adicionalmente también se cuenta con campamentos fijos y temporales, punto ecológico en el cual se manejan canecas como puntos de acopio para recolectar residuos como material desechable o bolsas y así tener un espacio limpio y libre de residuos y por último, manejo integral de cuerpo de agua y sumideros, en cuanto a los sumideros se realiza la protección con malla azul para evitar se llenen de material granular,

manifiesta que todos los residuos deben ir certificados por una empresa competente.

Dentro de los programas también ambientales de la ciudad existe una obligatoriedad de utilizar materiales que vengan de fuentes provenientes de plantas de aprovechamiento, Pero en realidad son materiales que cumplen con las especificaciones técnicas que se requieren y que provienen de fuentes de aprovechamiento. Vamos a tener también áreas de almacenamiento temporal de materiales, áreas de almacenamiento temporal, de acopio de RCD, y se va a contar con protección de los sumideros y de los árboles que se encuentran dentro del área de influencia.

Para cada tramo de intervención se cuenta con una bodega o campamento aptos para el uso del personal, con el kit de emergencia como lo es la camilla el botiquín y el extintor.

7.Componente SST: La Residente SST MA Viviana Castro, socializa todo lo relacionado con Seguridad y salud laboral, previamente se hace la selección de hojas de vida, luego se realiza la contratación y respectiva inducción, se debe dar cumplimiento a un plan de seguridad y salud en el trabajo, en el cuál, se debe cumplir con documentación del personal e inducción antes del ingreso a obra, políticas entre otros, se realiza mensualmente 4 capacitaciones al personal, se lleva un control del uso adecuado de los EPP, Manejo de maquinaria, equipos, vehículos, la maquinaria también cuenta con sus revisiones técnico mecánicas al día, con su estado de operatividad al día, están identificadas, tienen unos stickers donde se identifica a qué contrato pertenece esa maquinaria y sobre programa de señalización de seguridad para indicar las diferentes actividades de obra y cierre de las vías, como las barricadas, señales temporales de excavación profunda, peligro riesgo eléctrico, entre otras.

La residente SST MA Viviana castro, informa que dentro del distrito existe una normatividad ambiental en la cual establece que se debe utilizar material de plantas de aprovechamiento, materiales granulares para evitar utilizar materiales de cantera nueva. Se traen materiales que son provenientes de centros de aprovechamiento y tratamiento, estos materiales igual cumplen con todas las condiciones de calidad IDU y son los que se emplean también en la obra.

8.Componente social: La residente social Mayerly Niño, explica que este componente maneja los siguientes programas:

-PROGRAMA DE INFORMACIÓN A LA CIUDADANÍA: El cual consiste en la realización de reuniones de inicio, reuniones de avance, reuniones de finalización, reuniones informativas y extraordinarias.

- PROGRAMA DE DIVULGACIÓN: Se cuenta con la valla móvil, aviso informativo PAC, se realiza la divulgación de volantes de convocatoria, volantes informativos, Volantes de PMT con la autorización del cierre de la vía, instalación y actualización de puntos satélites de información en los cuales se instalan afiches informativos y volantes relacionados con las actividades de obra, así mismo se realiza divulgación de información por correos electrónicos y línea móvil.

-PROGRAMA DE ATENCIÓN AL CIUDADANO: Se explica sobre la Línea telefónica habilitada del PAC, correo electrónico de atención, punto de atención al ciudadano, recorridos urbanos y atención a veedurías ciudadanas.

-PROGRAMA DE SOSTENIBILIDAD: se realizan capacitaciones al personal de obra para fortalecer habilidades y el trato de con la ciudadanía, se realiza un comité de veeduría mensualmente con las personas inscritas donde se da a conocer los avances de obra y se resuelven dudas e inquietudes de la comunidad, adicionalmente se debe cumplir con la contratación de Mano De Obra No Calificada (30% del total de trabajadores MONC, 13.8% mujeres). Posteriormente, se invita a la comunidad residente a presentar su hoja de vida, para los cargos de mano de obra no calificada (BOAL, ayudantes y/o auxiliares de tráfico), en este momento se está realizando contratación de mujeres pueden enviar al correo electrónico social.contrato337@gmail.com o dirigiéndose al punto de atención al ciudadano ubicado en la calle 55 A Sur No. 33 – 12, la hoja de vida con foto y un certificado de residencia en la localidad.

-PROGRAMA DE ACOMPAÑAMIENTO A ACTIVIDADES TÉCNICAS: Se realizan levantamientos de Actas de vecindad, se brinda información por suspensión de acceso a garajes, esto se ha informado en cada uno de los predios, levantamiento de registro fílmico de andenes, fachadas y de las vías que serán empleadas como desvíos, adicionalmente se realizan actas de compromiso.

Se deja claridad que no tenemos presupuesto para asumir el parqueadero de la comunidad, por eso se informa con anticipación para que los propietarios con accesos vehiculares puedan buscar parqueadero, se aclara que se van a realizar las cajas de inspección.

-PROGRAMA DE GESTIÓN DE ASEGURAMIENTO DE CALIDAD: el cual consiste en la presentación de informes mensuales, semanales y finales.

Se informan con los canales de información y atención dispuestos para la atención ciudadana: línea de atención Móvil: 3223504062, punto PAC ubicado en la Calle 55 A Sur No. 33 12 San Vicente Ferrer, horario de atención lunes, martes y jueves de 8:00 a.m. a 4:00 p.m. correo electrónico: Social.contrato337@gmail.com.

9. Por último, se hace una serie de recomendaciones a la comunidad:

- a) Solicitar información sobre el contrato únicamente a través de los canales de atención al ciudadano (Punto PAC).
- b) Recordar que ningún trabajador está autorizado para realizar cobros por ninguna actividad: FDLT, INTERVENTORIA y CONTRATISTA.
- c) No dar crédito a personal del contrato, la empresa de consultoría, Interventoría y FDLT no se hacen responsables, si en algún momento deciden hacerlo queda totalmente bajo la responsabilidad de cada uno de los propietarios de los locales comerciales.
- d) Por seguridad, suministrar información únicamente a personas identificadas con el chaleco del FDLT. Verificar esta información a través de las Líneas de Atención, la Residente social Mayerly Niño, Indica que tener precaución ya que en uno de los CIV del Barrio San Vicente Ferrer, personas externas al Contratista ingresaron a una vivienda indicando que eran de la obra y robaron a las persona, se solicita tener precaución, recordar que la única persona encargada del área social es Mayerly Niño, en caso de que alguien que no esté identificado vaya a las casas, deben verificarlo o confirmar en las líneas de atención antes de permitir su ingreso, solo se realiza el ingreso una vez al inicio para el levantamiento de acta de vecindad y si alguna persona requiere alguna revisión.
- e) Participar activamente en las actividades sociales que se realizarán durante la ejecución del contrato.

La residente social Mayerly Niño, extiende la invitación para que se inscriban al comité de veeduría y desde allí se pueda hacer seguimiento al proyecto, se realizan mensualmente reuniones para informar el avance de obra.

10. Se da paso a las inquietudes:

- El señor **Juan Manuel Alfonso** pregunta ¿Cuánto va ser el tiempo de duración de obra?

Respuesta: El residente Técnico, Javier Cabrera indica que son aproximadamente tres meses porque adicional al tiempo se va a instalar un concreto a 28 días, entonces, el tráfico del peatón puede ser normal, si ustedes van a transitar con algún otro tipo de vehículo o moto, requiere un tiempo más que son 28 días para obtener una óptima resistencia.

Interviene el señor Juan Manuel Alfonso pregunta que de acuerdo al manejo e aguas lluvias y Iso sumideros, se está contemplando al ingreso las rampas ya que varias personas cuentan con moto y carro

Respuesta: El residente Técnico, Javier Cabrera manifiesta que en la Boca Calle de la 24, en esa no se interviene la rampa porque hay una cámara que nos limita, una cámara de inspección de voz y datos que limita, pero hacia la carrera 23 se podría dejar un acceso a rampa.

Interviene el señor Juan Manuel Alfonso indicando que de acuerdo a los comités de veeduría que realizan mensualmente, es importante que si sucede algo se informe antes de que la gente vaya a informar.

La residente social informa que en caso de que ocurran situaciones extraordinarias se informará a la comunidad, adicionalmente menciona se solicita a los asistentes que las viviendas que tengan tubos o tejas en la zona alta de la vivienda se pueda realizar la adecuación o canalización ya que esto genera daño en la vía o por temas de cajas de inspección, es importante que tengan conocimiento de eso para que vayan realizando la gestión de poder canalizar esas tejas porque, por ejemplo, el día que se está instalando concreto y se pone a llover se va a dañar la en esa zona, estas situaciones son externas a la Ut Tunbracas y ya no nos hacemos responsables.

- La señora **Marcela Barbosa** pregunta sobre la intervención del ingreso en la zona de la rampa, adicionalmente pregunta cuando inicia la obra.

Respuesta: El residente Técnico, Javier Cabrera indica que se tiene un limitante con una cámara de inspección, las cámaras de inspección eléctricas o de voz y datos no las vamos a intervenir, se podría llegar a adecuar algo, pero nos toca mirar con respecto a la cámara ya que es delimitante que tenemos, se puede quizás adecuar algo, pero no nos comprometemos porque son cámaras que no tienen unas garantías y no vamos a cubrir las garantías de las entidades públicas en ese caso.

En cuanto al inicio de obra se tiene proyectado iniciar la siguiente semana, dado que ya se cuenta con la aprobación del PMT, ustedes nos han visto haciendo la localización, replanteo y la inspección de redes para así mismo escalar con la empresa de acueducto y alcantarillado el alcance de esta intervención.

- La señora **Liliana Zambrano** indica que parece entender que este equipo de trabajo tiene contrato hasta diciembre o hasta enero. Y digamos que coinciden los tiempos con la finalización de la obra. Y si no coinciden, ¿qué pasaría? Porque es histórico que las obras se toman más tiempo del que se planea no sé si ustedes, dentro de las condiciones, están a terminarla o simplemente se acabó el tiempo de ahí hasta donde se haya llegado. El objetivo es agotar los tiempos con la ejecución de este planteo.

Respuesta: El residente Técnico, Javier Cabrera responde que se va utilizar los tres meses para la actividad dado que es un concreto, no acelerado, es un concreto de resistencia 3000, que va a tener una resistencia para paso de vehículos a los 28 días, se está haciendo el inicio en este momento que apenas nos da los tiempos que se contemplan para la ejecución.

La residente social Mayerly Niño, menciona que se debe tener en cuenta es el tiempo de curado que tiene el concreto, en el que no pueden estar cruzando vehículos ni motos, porque si no cumplen los 28 días se empiezan a fracturar las losas de concreto, va a ser el concreto estampado, esto se informa y en caso de que se dañe porque nosotros estamos evidenciando paso de vehículos, nosotros tenemos como el registro de decir, mire, se fracturó la losa, pero la comunidad no colaboró.

Interviene la señora Liliana Zambrano indica que también se incrementa la inseguridad por el tema de la poli sombra y más en esta zona debido a que es un callejón, pregunta si en las noches habrá algún tipo de vigilancia.

Respuesta: El residente Técnico, Javier Cabrera manifiesta que no se tiene contemplado guardas de seguridad para la zona, como se va a instalar poli malla, también se debe garantizar el acceso a cada uno de los predios, de esta manera se procura impactar de la menor manera posible, adicionalmente se les recomienda el no ingreso de vehículos, dado que cuando se instale concreto se debe tener un tiempo de resistencia de 28 días y eso hace que la obra dure mucho mas tiempo y tener una adecuada vida útil de la vía.

Interviene Viviana Castro, residente SST MA, indicando que en cuanto al cerramiento, va a ser cada 100 metros, se inicia con un cierre de 100 metros con poli malla azul que es translúcida, se adecua a un sendero peatonal que va a ser hacia el costado de la zona verde porque la intervención va casi hasta el paramento de las viviendas, para los accesos se van, cuando se inicia la excavación, como lo explicó el ingeniero Javier, es una estructura que no requiere mucha excavación, va a ser más o menos unos 45 centímetros de excavación donde es un paso muy alto para que las personas que salen de sus viviendas, de esta manera se van a adecuar pasos para que puedan salir hacia la zona verde.

- La señora **Marcela Barbosa** Pregunta que se podría hacer para hacer como reductores de velocidad, Lo único aquí que hay actualmente en la vía son dos reductores que colocaron dos vecinos que ayudan muchísimo para la velocidad, pues no es algo, pero nos ayudan mucho para lo del tema de la velocidad de las motos porque aquí transitan muchas personas de edad y niños.

Respuesta: El residente Técnico, Javier Cabrera responde que en vía peatonal no está contemplado que sea tránsito vehicular, la sugerencia por parte del Acueducto es que no ingresen transporte pesado porque eso sí afectaría la vía y afectaría no sólo la vía sino afectaría las redes, por lo tanto,

se está en un análisis para saber si es posible colocar bolardos al ingreso para que no ingresen vehículos de gran tamaño, pero no colocaríamos ningún tipo de reductor y les repito porque no es contemplado como una vía sino como zona peatonal, de igual forma se divulgará también para que todos los propietarios de los predios y comunidad en general sepan que no es para paso de tráfico pesado.

- La señora **Flor chaparro** indica que tiene un consultorio médico particular por lo cual solicita se tenga en cuenta las medidas de seguridad ya que ingresan personas con sillas de ruedas, adultos mayores con alguna discapacidad.

Respuesta: El ingeniero Javier indica se garantizará el acceso y la seguridad del sendero hacia la zona del predio durante la ejecución de la obra. Se tomarán las medidas necesarias para asegurar que tanto los peatones como los residentes puedan ingresar sin inconvenientes, manteniendo el flujo de tránsito adecuado y sin interrumpir el acceso a las propiedades cercanas. Se implementarán señalizaciones y demarcaciones claras para informar sobre los desvíos o cambios temporales en los recorridos, garantizando así la movilidad segura en la zona afectada por las obras.

Interviene el residente social José Torres manifestando de que todas las obras públicas generan ciertas incomodidades temporales para la comunidad, pero hizo hincapié en que este esfuerzo se traducirá en beneficios a largo plazo. En el próximo año, la comunidad podrá disfrutar de una vía mejorada y adecuada, lo que les permitirá apropiarse de la infraestructura y optimizar su calidad de vida. Recalcó la importancia de que los asistentes a la reunión actúen como voceros ante aquellos ciudadanos que no pudieron asistir, transmitiendo la información clave y manteniendo una comunicación abierta sobre el avance del proyecto. Asimismo, aseguró que se estará atento a cualquier inquietud de la comunidad y se trabajará activamente para mitigar cualquier impacto negativo que pueda generar la obra.

Adicionalmente interviene Edwin Roza, funcionario de la Alcaldía manifestó que se coordinará con los referentes de seguridad en la Alcaldía para asegurar que las rondas del cuadrante de policía sean constantes durante la ejecución de la obra, con el fin de colaborar en la seguridad de la zona. Además, expresó su compromiso de realizar recorridos periódicos para resolver cualquier duda o inquietud que surja entre los residentes. Esto garantizará que las condiciones de seguridad sean óptimas tanto para los trabajadores como para la comunidad en general.

El residente social de interventoría José torres brinda recomendación de precaución con los niños y adultos mayores que transiten por la zona, Insistió en la necesidad de sensibilizar a la comunidad sobre las precauciones necesarias para garantizar la seguridad de los más pequeños y las personas mayores mientras circulan por la zona de intervención.


Viviana castro residente SST MA da una recomendación relacionada con la limpieza y el manejo de residuos. Indicó que, al inicio de cada semana de trabajo, especialmente los lunes después de los fines de semana, se ha observado que los frentes de obra suelen encontrarse con residuos y basura dejada por la comunidad. Este problema genera retrasos en las actividades diarias de la obra, ya que es necesario destinar tiempo adicional para la limpieza y acondicionamiento del área antes de comenzar los trabajos. Recomendó que se intensifique el esfuerzo en la concientización de la comunidad para que no se deje basura en los frentes de obra, con el fin de evitar demoras y garantizar que las actividades se desarrollen con normalidad y en un entorno limpio y seguro.

11.Cierre: Se agradece a la comunidad la participación y se finaliza la reunión invitando a la comunidad a inscribirse al comité de veeduría.

Se inscriben las siguientes personas:

- Margoth Bolaños
- Fredeciada Rojas
- Liliana Zambrano
- Juan Alfonso

COMPROMISOS ADQUIRIDOS						
COMPROMISO				RESPONSABLE		FECHA DE CUMPLIMIENTO
-				-		-
ANEXOS:	SI	X	NO	TIPO DE ANEXO: Formato de asistencia y Registro fotográfico.		CANTIDAD: 2

FORMATO		 BOGOTÁ
FORMATO DE ASISTENCIA A REUNIONES CON POBLACIONES Y/O ORGANIZACIONES		
PROCESO		
GESTIÓN SOCIAL Y PARTICIPACIÓN CIUDADANA		VERSIÓN 1.0

FECHA		TEMA											
24/10/2024		Reunión de inicio											
LUGAR		BARRIO	UPZ	LOCALIDAD									
Cll 46a # 22-74		Tunal Oriental	42	Tunjuelito									
No	DOCUMENTO		EDAD	ENTIDAD U ORGANIZACIÓN	SEXO	ORIENTACIÓN SEXUAL	GRUPO ÉTNICO	DISCAPACIDAD	TELÉFONO FIJO O CELULAR	DIRECCIÓN	BARRIO	CORREO ELECTRÓNICO	FIRMA
	C.C. T.I. C.E.	NÚMERO											
1	CC	79700230	Liceo Campo David (Raul Mendez)	50	Liceo Campo David	H			3174249769	Cll 46 sur # 21-77	Tunal Oriental	LENA@liceocampo david.edu.co	[Firma]
2	CC	797735530	Oscar Lipson	61	Comunidad	H			316511876	Cll 46 # 22-26	Tunal Oriental	Oscar Lipson@hotmail.com	[Firma]
3	CC	53037825	Marcelo Barbosa	40	Comunidad	H			311649147	Cll 46 # 22-27	Tunal Oriental	Marpipelon-34.3@hotmail.com	[Firma]
4	CC	39717235	Flor Chaparro	58	Comunidad	F			319408349	Cll 46a # 22-42	Tunal Oriental		[Firma]
5	CC	41351660	Fredy Cinda Rojas	83	Comunidad	M			33846784	Cll 46a # 22-38	Tunal Oriental		[Firma]
6	CC	41716462	Margoth Bolanos M	66	Comunidad	F			31157224	Cll 46 # 22-47	76 Sur	margothB1958@gmail.com	[Firma]
7	CC	80363597	Juan Manuel Alvarado	57	Comunidad	M			33321923	Cll 46a # 22-77	Tunal	juanm1A1@hotmail.com	[Firma]
8	CC	52518897	Liliana Zambrano	47	Comunidad	F			311581506	Cll 46 A 22-405	Tunal Oriental	lizam77@hotmail.com	[Firma]
9	CC	40366062	Nuria I. Narany	60	Comunidad	F			2797945	Calle 46A # 22-32	Tunal Oriental		[Firma]
10	CC	103351958	Angela Ricardo	25	Contratista	H			32337558	Cra 91 # 199-34	Suba	Angela142019@gmail.com	[Firma]
11	CC	52731468	Nidia A. Castro	42	Contratista	M			32221243	Cra 33 SG 0901	Tunjuelito	sthorattembaraca@gmail.com	[Firma]
12	CC	103183160	Edwin Andres Rolo Martinez	53	FDLT Jofre y Roldan	M			11111	Transvial 139 # 45	Muro Pital	edwina.roldan@bom.com	[Firma]
13	CC	10008052	Sebastian Tabares M.	21	Comunidad	M			311627312	Cll 46 # 22-76	Tunal	Tabares1021@gmail.com	[Firma]
14	CC	109733289	Margie Barrera	30	Interventoria	F			36520884	Tunjuelito	Tunal	intervenid@guarino.com	[Firma]
15	CC	1052318651	Mansel Pardo Acandio	31	Interventoria	F			3026108407	Tunjuelito	Tunal	intendadss@gmail.com	[Firma]

Sexo: M: Mujer / H: Hombre

Orientación Sexual: Hm: Homosexual / Ht: Heterosexual / Bt: Bisexual / T: Transexual / It: Intersexual






Grupo Étnico: N: Ninguno / R: Raizales / A: Afrodescendientes / I: Indígenas / P: Palenqueros(as) / G: Grom

Tipo Discapacidad: F: Física / V: Visual / A: Auditiva / C: Cognitiva / MU: Múltiple / N: Ninguna

FORMATO		BOGOTÁ	
FORMATO DE ASISTENCIA A REUNIONES CON POBLACIONES Y/O ORGANIZACIONES		BOGOTÁ	
PROCESO		BOGOTÁ	
GESTIÓN SOCIAL Y PARTICIPACIÓN CIUDADANA		BOGOTÁ	
VERSION		BOGOTÁ	
1.0		BOGOTÁ	

FECHA	24/10/2014	TEMA	Reunión de inicio											
LUGAR	CA 46a # 22-74	BARRIO	Tunal Oriental											
UPZ	42	LOCALIDAD	Tunjuelito											
No	DOCUMENTO	NÚMERO	NOMBRES Y APELLIDOS	EDAD	ENTIDAD U ORGANIZACIÓN	SEXO	ORIENTACIÓN SEXUAL	GRUPO ÉTNICO	DISCAPACIDAD	TELÉFONO FIJO O CELULAR	DIRECCIÓN	BARRIO	CORREO ELECTRÓNICO	FIRMA
1	CC 80881173		Jose Antonio Torres Rentes	27	Interventor	H	M			30338474	Cra 33 # 56-09	Tunal	socialinterventor@gmail.com	Jose Torres
2	CC 1012344325		Joel Sanabria	18	Contratista	H	M			3003675512	Cra 33 # 56-09	Tunal	JoelSanabria@gmail.com	Joel Sanabria
3	CC 1015454433		Micaela Pardo Aron	—	Contratista	M	M	N	N	321354002	Cra 33 # 56-09	Tunal	SonCigato Social.contratos33@gmail.com	Micaela Pardo
4	CC 79844181		Javier Cabrera	47	UT TUNBRACAS	H	M	N	N	3003678329	Cra 33 # 56-09	Tunal	UTTunbracas@gmail.com	Javier Cabrera
5														
6														
7														
8														
9														
10														
11														
12														
13														
14														
15														

Sexo. M: Mujer / H: Hombre
Orientación Sexual. Hm: Homosexual / Ht: Heterosexual / Bi: Bisexual / T: Transexual / I: Intersexual
Grupo Étnico. N: Ninguno / R: Raizales / A: Afrodescendientes / I: Indígenas / P: Palenqueros(as) / G: Rom
Tipo Discapacidad. F: Física / V: Visual / A: Auditiva / C: Cognitiva / MU: Múltiple / N: Ninguna

	<div>FORMATO REGISTRO FOTOGRÁFICO</div> <div>PROCESO GESTIÓN SOCIAL Y PARTICIPACIÓN CIUDADANA</div>		
Contrato 337 de 2023	"EJECUTAR A MONTO AGOTABLE SIN FORMULA DE AJUSTE POR EL SISTEMA DE PRECIOS UNITARIOS, LAS ACTIVIDADES PARA LA CONSERVACIÓN Y/O MANTENIMIENTO Y/O REHABILITACIÓN DE LA MALLA VIAL LOCAL E INTERMEDIA Y ESPACIO PÚBLICO ASOCIADO EN LA LOCALIDAD DE TUNJUELITO DE LA CIUDAD DE BOGOTÁ D.C."		
FECHA: 24 de octubre de 2024			
LOCALIDAD: Tunjuelito	Barrio: Tunal oriental	CIV:6001268	
ACTIVIDAD: Reunión de inicio			
 <p>24/10/2024, 9:26:53 a. m. Tunal Oriental UT TUNBRACAS</p>		 <p>24/10/2024, 9:50:55 a. m. Tunal Oriental UT TUNBRACAS</p>	
 <p>24/10/2024, 9:26:56 a. m. Tunal Oriental UT TUNBRACAS</p>			

FORMATO		 
ACTA DE REUNIÓN CON COMUNIDAD		
PROCESO	VERSIÓN	
GESTIÓN SOCIAL Y PARTICIPACIÓN CIUDADANA	0.0	
Contrato No.: 337 de 2023	HORA INICIO: 9 :15 a.m.	Hoja 1 de 5
FECHA: 08/11/2024	HORA DE FINALIZACIÓN: 10:00 a.m	Acta N° 032
PROYECTO: "EJECUTAR A MONTO AGOTABLE SIN FÓRMULA DE AJUSTE POR EL SISTEMA DE PRECIOS UNITARIOS, LAS ACTIVIDADES PARA LA CONSERVACIÓN Y/O MANTENIMIENTO Y/O REHABILITACIÓN DE LA MALLA VIAL LOCAL E INTERMEDIA Y ESPACIO PÚBLICO ASOCIADO EN LA LOCALIDAD DE TUNJUELITO DE LA CIUDAD DE BOGOTÁ D.C.".		
Asunto: Reunión de inicio con la comunidad del CIV 6000899 Barrio El Carmen		
ORDEN DEL DÍA		
1. Apertura de la reunión y agenda.		
2. Datos Generales del Proyecto		
3. Presentación del contrato (información contractual)		
4. Beneficios del proyecto y localización		
5. Información componente ambiental		
6. Información componente SST		
7. Información componente Social		
8. Información componente técnico		
9. Recomendaciones a la comunidad		
10. Inquietudes ciudadanas		
11. Inscripción al comité de veeduría y cierre.		
DESARROLLO DE LA REUNIÓN		
<p>1.Apertura de la reunión: Siendo las 9:15 a.m. se reunieron las personas adjuntas en las listas de asistentes del barrio El Carmen, para tratar los temas relacionados con el contrato de la referencia: 337 de 2023. La profesional social Mayerly Niño, saluda y da la bienvenida a la reunión de inicio con la comunidad del barrio El Carmen, con el fin de informar el inicio de intervención en las vías prioritizadas para el CIV 6000899.</p> <p>Seguidamente, se nombran los principios básicos de que fortalecen el relacionamiento</p> <ul style="list-style-type: none"> • Saludar e indicar nombre y el sector • Pedir la palabra • Expresarse en forma respetuosa y amable • Respetar las demás opiniones • Anteponer el por favor y gracias • No interrumpir ni alzar la voz. 		
<p>2.Datos Generales del proyecto: La residente social Mayerly Niño continúa con la agenda de la reunión, se dan a conocer los objetivos de la reunión, los cuales son los siguientes, presentar a la comunidad la intervención que se va a realiza, promover la participación de los líderes comunitarios, conformar el comité de veeduría y recepcionar las inquietudes o dudas que tengan del proyecto, las cuales al finalizar la presentación serán resueltas, seguidamente; informa los datos generales del proyecto en el donde se expone que el contrato surge del Fondo de Desarrollo Local de Tunjuelito y la Alcaldía Local de Tunjuelito y se informa el equipo profesional que se encuentra para la supervisión del contrato, los cuales son: el Ingeniero Fredy Fuquen y la Ingeniera Daniela Ardila, el coordinador de oficina de infraestructura, el Ingeniero John Fredy Aguirre, se presenta a Edwin Rozo quien asiste por parte de la Alcaldía de Tunjuelito.</p>		
<p>3.Presentación del contrato: La residente social Mayerly Niño del Contratista, realiza la presentación acerca del Contrato de Interventoría 356 de 2023 a cargo del Consorcio Intervial ICL, quienes realizan la supervisión al Contratista, se menciona el objeto contractual el cual es "Realizar la interventoría técnica, administrativa, financiera, jurídica, ambiental y social al contrato de obra pública resultante del proceso de licitación pública FDLT-LP-007-2023 cuyo objeto es: ejecutar a monto agotable por el sistema de precios unitarios, las actividades para la conservación y/o mantenimiento y/o rehabilitación de la malla vial local e intermedia y espacio público asociado en la localidad de Tunjuelito de la ciudad de Bogotá D.C". El valor total del contrato es de \$ 1.126.417.993 pesos. La fecha de inicio y finalización del contrato corresponden a 01 de diciembre de 2023 y 30 de enero de 2025</p>		

respectivamente, lo cual corresponde a 14 meses de ejecución. Se nombra el equipo de la interventoría y se presentan a las personas presentes en la reunión el residente social José Torres y Residente SST Camilo Peñaloza.

Para contrato de obra 337 de 2023 a cargo del Contratista Unión temporal Tunbracas 2023, cuyo objeto contractual es "EJECUTAR A MONTO AGOTABLE SIN FÓRMULA DE AJUSTE POR EL SISTEMA DE PRECIOS UNITARIOS, LAS ACTIVIDADES PARA LA CONSERVACIÓN Y/O MANTENIMIENTO Y/O REHABILITACIÓN DE LA MALLA VIAL LOCAL E INTERMEDIA Y ESPACIO PÚBLICO ASOCIADO EN LA LOCALIDAD DE TUNJUELITO DE LA CIUDAD DE BOGOTÁ D.C." El valor total del contrato es de \$ 8.536.921.849 pesos. La fecha de inicio y finalización del contrato corresponden a 01 de diciembre de 2023 y 30 de enero de 2025 respectivamente, lo cual corresponde a 14 meses de ejecución, se menciona que se el contrato tuvo una adición, anteriormente tenía un periodo de ocho meses. Se menciona el equipo del Contratista y se presentan los profesionales presentes en la reunión, el Residente Técnico, el Ingeniero Javier Cabrera, por parte del área SST y Ambiental, la residente Viviana Castro y la residente social Mayerly Niño.

4.Beneficios del proyecto y localización: Seguidamente se expone los beneficios de proyecto en el cual se indica que la obra beneficia a la población en general y en específico la población de la UPZ 42 Venecia y 62 Tunjuelito para los barrios Fátima, San Carlos, Isla Del Sol, Nuevo Muzu, El Carmen, Abraham Lincoln, Tunal, san Vicente Ferrer y San Benito; se aclara que el contrato tenía finalización en julio y se hizo una adición donde se incluyeron más tramos de intervención, por lo cual el CIV 6000899 corresponde a uno de la adición. se presenta la localización del proyecto y el CIV correspondiente al barrio El Carmen:

CIV: 6000899 Carrera 29 entre Diagonal 51 A Sur y Diagonal 51 B

Se menciona para conocimiento de la comunidad que CIV significa código de identificación vial, adicional se informan los horarios de trabajo en la obra de 7:00 a.m. a 5:00 p.m. y sábados de 7:00 a.m. a 12:00 p.m., en ocasiones se extienden por temas de instalación de concreto o tubería.

Continúa La Ingeniera Viviana Castro, dando a conocer el Plan de Manejo de Tráfico (PMT) el cual se solicita a la Secretaria Distrital de Movilidad, quien autoriza el cierre, señalización y demarcación de la obra y rutas de desvíos, se realiza el manejo de senderos peatonales, los cuales se ubican por fuera de la poli sombra para el tránsito de peatones, esto con el fin de evitar accidentes, se restringe el paso de vehículos por lo tanto se realiza el cierre de la vía con poli sombra.

5.Componente ambiental: La Residente SST MA Viviana Castro, explica lo relacionado en cuanto al manejo integral de residuos sólidos – PG- RCD y manejo y aprovechamiento de material de construcción, Todo el material que se saca de la excavación es llevado a escombreras que son certificadas donde se hace una adecuada gestión de esos residuos, adicionalmente también se cuenta con campamentos fijos y temporales, punto ecológico en el cual se manejan canecas como puntos de acopio para recolectar residuos como material desechable o bolsas y así tener un espacio limpio y libre de residuos y por último, manejo integral de cuerpo de agua y sumideros, en cuanto a los sumideros se realiza la protección con malla azul para evitar se llenen de material granular, manifiesta que todos los residuos deben ir certificados por una empresa competente.

Dentro de los programas también ambientales de la ciudad existe una obligatoriedad de utilizar materiales que vengan de fuentes provenientes de plantas de aprovechamiento, Pero en realidad son materiales que cumplen con las especificaciones técnicas que se requieren y que provienen de fuentes de aprovechamiento. Vamos a tener también áreas de almacenamiento temporal de materiales, áreas de almacenamiento temporal, de acopio de RCD, y se va a contar con protección de los sumideros y de los árboles que se encuentran dentro del área de influencia.

Para cada tramo de intervención se cuenta con una bodega o campamento aptos para el uso del personal, con el kit de emergencia como lo es la camilla el botiquín y el extintor.

6.Componente SST: La Residente SST MA Viviana Castro, socializa todo lo relacionado con Seguridad y salud laboral, previamente se hace las selección de hojas de vida, luego se realiza la contratación y respectiva inducción, todos los trabajadores vinculados al proyecto cuentan afiliaciones a la ARL, Salud, pensión se debe dar cumplimiento a un plan de seguridad y salud en el trabajo, en el cuál, se debe cumplir con documentación del personal e inducción antes del ingreso a obra, políticas entre otros, se realiza mensualmente 4 capacitaciones al personal, se lleva un control del uso adecuado de los EPP, Manejo de maquinaria, equipos, vehículos, la maquinaria también cuenta con sus revisiones tecno mecánicas al día, con su estado de operatividad al día, están identificadas, tienen

unos stickers donde se identifica a qué contrato pertenece esa maquinaria y sobre programa de señalización de seguridad para indicar las diferentes actividades de obra y cierre de las vías, como las barricadas, señales temporales de excavación profunda, peligro riesgo eléctrico, entre otras.

La residente SST MA Viviana castro, recomienda que mientras se tengan actividades de obra tener precaución con los niños, las bicicletas, las motos, porque al circular por los senderos peatonales se pueden generar accidentes. Estar alertas, que los niños lancen un balón a la obra o alguna situación de esas, lo ideal es que ninguna persona externa ingrese.

7.Componente social: La residente social Mayerly Niño, explica que este componente maneja los siguientes programas:

-PROGRAMA DE INFORMACIÓN A LA CIUDADANÍA: El cual consiste en la realización de reuniones de inicio, reuniones de avance, reuniones de finalización, reuniones informativas y extraordinarias.

- PROGRAMA DE DIVULGACIÓN: Se cuenta con la valla móvil, aviso informativo PAC, se realiza la divulgación de volantes de convocatoria, volantes informativos, Volantes de PMT con la autorización del cierre de la vía, instalación y actualización de puntos satélites de información en los cuales se instalan afiches informativos y volantes relacionados con las actividades de obra, mediante estas piezas comunicativas se informa cada una de las actividades que se realizan en la ejecución de la obra y los volantes que se divulgan predio a predio.

-PROGRAMA DE ATENCIÓN AL CIUDADANO: Se explica sobre la Línea telefónica habilitada del PAC, correo electrónico de atención, punto de atención al ciudadano, recorridos urbanos y atención a veedurías ciudadanas.

-PROGRAMA DE SOSTENIBILIDAD: se realizan capacitaciones al personal de obra para fortalecer habilidades y el trato de con la ciudadanía, se realiza un comité de veeduría mensualmente con las personas inscritas donde se da a conocer los avances de obra y se resuelven dudas e inquietudes de la comunidad, adicionalmente se debe cumplir con la contratación de Mano De Obra No Calificada (30% del total de trabajadores MONC, 13.8% mujeres). Posteriormente, se invita a la comunidad residente a presentar su hoja de vida, para los cargos de mano de obra no calificada (BOAL, ayudantes y/o auxiliares de tráfico), en este momento se está realizando contratación de mujeres pueden enviar al correo electrónico social.contrato337@gmail.com o dirigiéndose al punto de atención al ciudadano ubicado en la calle 55 A Sur No. 33 – 12, la hoja de vida con foto y un certificado de residencia en la localidad.

-PROGRAMA DE ACOMPAÑAMIENTO A ACTIVIDADES TÉCNICAS: Se realizan levantamientos de Actas de vecindad, se brinda información por suspensión de acceso a garajes, esto se ha informado en cada uno de los predios, levantamiento de registro fílmico de andenes, fachadas y de las vías que serán empleadas como desvíos, adicionalmente se realizan actas de compromiso.

Se deja claridad que no tenemos presupuesto para asumir el parqueadero de la comunidad, por eso se informa con anticipación para que los propietarios con accesos vehiculares puedan buscar parqueadero, se aclara que se van a realizar las cajas de inspección.

Adicionalmente en caso de requerir se hacen actas de compromiso, por ejemplo, las bajantes de agua lluvias, no están autorizadas ya las bajantes a nivel alto porque esto hace que se deteriore la vía, en estos casos se hace un acta de compromiso donde el propietario tiene que realizar la adecuación de estos tubos.

-PROGRAMA DE GESTIÓN DE ASEGURAMIENTO DE CALIDAD: el cual consiste en la presentación de informes mensuales, semanales y finales.

Se informan con los canales de información y atención dispuestos para la atención ciudadana: línea de atención Móvil: 3223504062, punto PAC ubicado en la Calle 55 A Sur No. 33 12 San Vicente Ferrer, horario de atención lunes, martes y jueves de 8:00 a.m. a 4:00 p.m. correo electrónico: Social.contrato337@gmail.com.

8.Componente Técnico: El Ingeniero Javier, menciona que se llevará a cabo la en la vía, se va realizar instalación de 40 cm de piedra Rajón y sello con sub base granular, posteriormente se instalará 20 cm de Geo celda que es tipo panel y se realiza el sello con sub base Granular, se instala Geotextil con base granular tipo A y se finaliza con concreto MR45.

E l ingeniero Javier Cabrera adicionalmente menciona, que se va realizar el cambio de tubería de agua residual, se va realizar la construcción de cajas de inspección, se realiza el cambio de bordillos y bajo rampa para los accesos vehiculares.

9. Por último, se hace una serie de recomendaciones a la comunidad:

- a) Solicitar información sobre el contrato únicamente a través de los canales de atención al ciudadano (Punto PAC).
- b) Recordar que ningún trabajador está autorizado para realizar cobros por ninguna actividad: FDLT, INTERVENTORIA y CONTRATISTA.
- c) No dar crédito a personal del contrato, la empresa de consultoría, Interventoría y FDLT no se hacen responsables, si en algún momento deciden hacerlo queda totalmente bajo la responsabilidad de cada uno de los propietarios de los locales comerciales, esto para tener en cuenta aquellas personas que tienen algún local comercial.
- d) Por seguridad, suministrar información únicamente a personas identificadas con el chaleco del FDLT. Verificar esta información a través de las Líneas de Atención, la Residente social Mayerly Niño, Indica que tener precaución ya que en uno de los CIV del Barrio San Vicente Ferrer, personas externas al Contratista ingresaron a una vivienda indicando que eran de la obra y robaron a las persona, se solicita tener precaución, recordar que la única persona encargada del área social es Mayerly Niño, en caso de que alguien que no esté identificado vaya a las casas, deben verificarlo o confirmar en las líneas de atención antes de permitir su ingreso, solo se realiza el ingreso una vez al inicio para el levantamiento de acta de vecindad y si alguna persona requiere alguna revisión, nosotros siempre mediante entrega de volantes se divulga la información pertinente a la obra..
- e) Participar activamente en las actividades sociales que se realizarán durante la ejecución del contrato.

La residente social Mayerly Niño, extiende la invitación para que se inscriban al comité de veeduría y desde allí se pueda hacer seguimiento al proyecto, se realizan mensualmente reuniones para informar el avance de obra.

10. Se da paso a las inquietudes:

- La señora **Yenny Garzón** pregunta ¿Cuánto va ser el tiempo de duración de obra?

Respuesta: El residente Técnico, Javier Cabrera indica que son aproximadamente tres meses, porque se va a hacer cambio de tubería y se tiene que hacer la construcción de cajas de inspección, estas se deben conectar a la tubería principal, eso es como lo que hace que demore un poco más la obra. Dos, pues el tema que hace que se retrasen es el tema de las lluvias.

La residente social Mayerly Niño indica que importante que tengan presente por el tema de los accesos a garajes, ya se tiene la aprobación por parte de la Secretaría de Movilidad la autorización del cierre de la vía, esto con el fin de que puedan adelantar la búsqueda del parqueadero y no los tome sobre el tiempo, se tiene proyectado ya para la siguiente semana, poder realizar el cierre de la vía.

Se recomienda a la comunidad no ingresar vehículos en el transcurso de tiempo de obra, ya que cuando evidencian que se encuentra la sub base, suelen ingresar vehículos, adicionalmente los niños ingresan a jugar a la obra y eso podría ocasionar incidentes.

El ingeniero Javier indica que se va instalar un pavimento rígido llamado MR-45 es la especificación de él, este es un concreto específicamente diseñado para un largo tiempo, tiene un tiempo en el que no se va a poder transitar desde el 7 a 10 días, que es lo que se recomienda un tiempo adecuado para la resistencia de uso, después de haberse instalado la recomendación es no ingresar motos, vehículos, porque esas cargas de vibración empiezan a generar fisuras, desafortunadamente no se ven pero con el tiempo, entonces, esas micro-fisuras van a generarse, van a activar, teniendo las afectaciones que ustedes observan y actualmente se van a intervenir.

Se les recuerda a los asistentes que todo el canal de comunicación es a través de la residente social Mayerly Niño, si necesitan alguna aclaración directamente con ella porque dentro de las aclaraciones pueden existir compromisos, y ella debe hacer un acta ya que es nuestro garante de lo que se ha hablado con cada uno de ustedes.

- La señora **Floralba** interviene manifestando que ese tiempo que se da es contemplando los imprevistos que pueden ocurrir

Respuesta: El ingeniero Javier Cabrera indica que el tiempo estimado que se indica es de tres meses esto contemplando la construcción de las cajas de inspección, cambio de tubería, y de pende de gestiones y permisos también interinstitucionales.

- El señor **Hernando Muñoz** Pregunta que si en el ingreso su predio le pueden dejar el bajo rampa, ya que el tiene actualmente su portón, pero el andén es demasiado alto y no cuenta con la rampa.

Respuesta: El ingeniero Javier Cabrera indica que lo importante es que tengan el portón, que se evidencie que tiene un acceso vehicular.

El residente social de la interventoría José Torres, manifiesta que no es una obra fácil, una obra de barro, de incomodidad, pero finalmente eso va a ser para el disfrute de ustedes y de su comunidad. Entonces, por favor, asistan a las reuniones de veeduría. Las reuniones de veeduría son cuando, digamos, les hacemos rendición de cuentas, les damos un balance de lo que ha sucedido, cuáles son los posibles retrasos que espero no haya, y demás.

Finalmente, eso son recursos públicos, y los recursos públicos pueden ser todos y cada uno de los barrios. Tenemos que rendirles cuentas en ese sentido. Pues el ingeniero Javier, él va a estar muy atento al ser residente, digamos que el ingeniero encargado de la obra y de la parte técnica. Cuando vean un chalequito verde, no duden, no les den miedo acercarse a saludar o preguntar, por favor, transmitan esta información a los vecinos que hoy, por eso, no pudieron venir.

11.Cierre: Se agradece a la comunidad la participación y se finaliza la reunión invitando a la comunidad a inscribirse al comité de veeduría.

Se inscriben las siguientes personas:

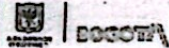
- Hernando Muñoz
- Julio Muñoz
- Dora Gordillo

COMPROMISOS ADQUIRIDOS						
COMPROMISO				RESPONSABLE	FECHA DE CUMPLIMIENTO	
-				-	-	
ANEXOS:	SI	X	NO		TIPO DE ANEXO: Formato de asistencia y Registro fotográfico.	CANTIDAD: 2

FORMATO		BOSQW	
FORMATO DE ASISTENCIA A REUNIONES CON POBLACIONES Y/O ORGANIZACIONES			
PROCESO		VERSION	
GESTION SOCIAL Y PARTICIPACION CIUDADANA		1.0	

FECHA	24/10/2024		TEMA	Reunión de inicio										
LUGAR	C/ 46 Sur # 22-74			BARRIO	Tunal Oriental	UPZ	42	LOCALIDAD	Tunjuelito					
No.	DOCUMENTO		NOMBRES Y APELLIDOS	EDAD	ENTIDAD U ORGANIZACIÓN	SEXO	ORIENTACIÓN SEXUAL	GRUPO ÉTNICO	DISCAPACIDAD	TELÉFONO FIJO O CELULAR	DIRECCIÓN	BARRIO	CORREO ELECTRÓNICO	FIRMA
	C.C. T.J. C.E.	NÚMERO												
1	CC	79700230	Liceo Camp David (Raul M. Padilla)	50	Liceo Camp David	H				317421177	C/ 46 Sur # 21-77	Tunal Oriental	LCDA@LiceoCampDavid.edu	Ull
2	CC	707735530	Oscar Lincon	61	Comunidad	H				316511874	C/ 46 # 22-25	Tunal Oriental	Oscarlincon@hotmail.com	Oscar Lincon
3	CC	53037865	Marcelo Barbosa	40	Comunidad	H				31644117	C/ 46 # 22-27	Tunal Oriental	MarceloBarbosa303@gmail.com	Marcelo Barbosa
4	CC	34717235	Flor M. Carrero	58	Comunidad	F				319461849	C/ 46 # 22-42	Tunal Oriental		Flor M. Carrero
5	CC	41351660	Friedecinda Rojas	43	Comunidad	M				313846774	C/ 46 # 22-38	Tunal Oriental		Friedecinda Rojas
6	CC	41716102	Margoth Delgado M.	36	Comunidad	F				316421177	C/ 46 # 22-25	Tunal Oriental	margothB1958@gmail.com	Margoth Delgado
7	CC	50363597	Juan Manuel A. Pino	57	Comunidad	M				33321721	C/ 46 # 22-77	Tunal Oriental	juanmanuelapino@gmail.com	Juan Manuel A. Pino
8	CC	52518997	Liliana Zambrano	47	Comunidad	F				315811506	C/ 46 # 22-405	Tunal Oriental	liliana.zambrano@hotmail.com	Liliana Zambrano
9	CC	70566062	Nuxia I. Narany	60	Comunidad	F				2797945	Calle 46 # 22-32	Tunal Oriental		Nuxia I. Narany
10	CC	102381488	Angela Ricardo	25	Contratista	H				33337555	Cra 9 # 19-34	Suba	Angela142014ricardo@gmail.com	Angela Ricardo
11	CC	52731468	Wendy A. Castro	42	Contratista	H				33331275	C/ 33 56-9501	Tunjuelito	ethanwattombarnes@gmail.com	Wendy A. Castro
12	CC	103183160	Edwin Andres Rolo Martinez	53	FDLT Jofre Martinez	M				11111	Tunal Oriental 139 # 45	Muro Siles	edwin.a.rolo@upb.edu.co	Edwin Andres Rolo Martinez
13	CC	100046052	Sebastian Tabares M.	21	Comunidad	M				31627217	C/ 46 # 22-76	Tunal	Tabares1021@gmail.com	Sebastian Tabares M.
14	CC	104733289	Margie Barrera	30	Interventoria	M				36520884	Tunjuelito	Tunal	intervenid@upb.edu.co	Margie Barrera
15	CC	105231651	Marisol Pardo Acendro	31	Interventoria	F				302018493	Tunjuelito	Tunal	intervenid@upb.edu.co	Marisol Pardo Acendro

Sexo: M: Mujer / H: Hombre
Orientación Sexual: Hm: Homosexual / Ht: Heterosexual / Bi: Bisexual / T: Transexual / I: Intersexual
Grupo Étnico: N: Ninguno / R: Raza / A: Afrodescendientes / I: Indígenas / P: Palenqueros(as) / G: Rom
Tipo Discapacidad: F: Física / V: Visual / A: Auditiva / C: Cognitiva / MU: Múltiple / N: Ninguna

FORMATO		FORMATO DE ASISTENCIA A REUNIONES CON POBLACIONES Y/O ORGANIZACIONES			
PROCESO				VERSIÓN	
GESTIÓN SOCIAL Y PARTICIPACIÓN CIUDADANA				1.0	

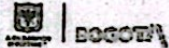
FECHA	08-11-2024	TEMA	Reunión de inicio	LUGAR	CR 29 # 51 A 15 Sur	BARRIO	El Carmen	UPZ	42	LOCALIDAD	Tunjuelito		
No.	C.C T.J C.E	DOCUMENTO NÚMERO	NOMBRES Y APELLIDOS	EDAD	ENTIDAD U ORGANIZACIÓN	OR SE X U A L I D A D	GRUPO ÉTNICO	DISCAPACIDAD	TÉLEFONO FIJO O CELULAR	DIRECCIÓN	BARRIO	CORREO ELECTRÓNICO	FIRMA
1	CC	53039336	Yenny Garzón Ruiz	40	Comunidad	M			32277781	CR 29 # 51 A 15	Carmen	Yennygarzon1984@gmail	Yenny Gr
2	CC	9540602	JULIO KAUZ	39	Comunidad	M			3138991	CR 29 # 51 A 15	Carmen		
3	CC		Florencia Endara	55	Comunidad	M			300720242	CR 29 # 51 A 15	Carmen	fao021@hotmail.com	Florencia
4	CC		Dora Celina González	56	Comunidad	M			3138991	CR 29 # 51 A 15	Carmen		Dora González
5		19280535	Francisco Cruz	-	Comunidad	H			3133525114	CR 29 # 51 A 15	Carmen		Francisco Cruz
6	CC	2866999	Pedro Cruz	-	Comunidad	H			3133525114	CR 29 # 51 A 15	Carmen		Pedro Cruz
7	CC		Edwin Andres Razo Muñoz	-	FPLT Tunjuelito	M			111	Huancabamba 134	N	edwin.razo@protonmail.com	Edwin
8	CC	29920932	Hernando Muñoz	-	Comunidad	H			3197694125	CR 29 # 51 A 15	Carmen		Hernando Muñoz
9	CC	20881173	José Antonio Torres	11	Interventoría	M			30582444	Interventoría (ETUM)	Interventoría	ssminterventoria@gmail.com	José Antonio
10	CC	2175443	Carla A. Peñalza	-	Interventoría	M			204362	Interventoría (ETUM)	Interventoría	interventoria38@gmail.com	Carla A. Peñalza
11	CC	52731468	Cecilia Castro	-	Interventoría	M			3133525114	CR 29 # 51 A 15	Carmen	ssminterventoria@gmail.com	Cecilia Castro
12	CC	179844181	Javier Cabrer	47	UT Tunjuelito	H			300362827	CR 33 58-105	S. Vicente	Uthunbaras@gmail.com	Javier Cabrer
13	CC	1015559433	Marcela Pardo	28	UT Tunjuelito	M			322350462	CR 33 56-005	S. Vicente	social.centra33@gmail.com	Marcela Pardo
14	CC	101234452	José Sanabria	19	UT Tunjuelito	H			50377597	CR 33 56-005	S. Vicente	social.centra33@gmail.com	José Sanabria
15													

Sexo: M: Mujer / H: Hombre

Orientación Sexual: Hm: Homosexual / Ht: Heterosexual / Bi: Bisexual / T: Transsexual / I: Intersexual

Grupo Étnico: N: Ninguno / R: Raizales / A: Afrodescendientes / I: Indígenas / P: Palenqueros(as) / G: Rom




Tipo Discapacidad: F: Física / V: Visual / A: Auditiva / C: Cognitiva / MU: Múltiple / N: Ninguna

FORMATO		
FORMATO DE ASISTENCIA A REUNIONES CON POBLACIONES Y/O ORGANIZACIONES		
PROCESO	VERSION	
GESTIÓN SOCIAL Y PARTICIPACIÓN CIUDADANA		1.0

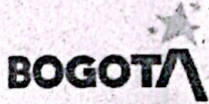


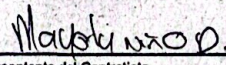

FECHA	24/10/2014	TEMA	Reunión de inicio										
LUGAR	CA 46a # 22-74			BARRIO	Tunal Oriental			UPZ	42	LOCALIDAD	Tunjuelito		
No.	DOCUMENTO		EDAD	ENTIDAD U ORGANIZACIÓN	SEXO	ORIENTACIÓN SEXUAL	GRUPO ÉTNICO	DISCAPACIDAD	TELÉFONO FIJO O CELULAR	DIRECCIÓN	BARRIO	CORREO ELECTRÓNICO	FIRMA
	C.C. T.J. C.E.	NÚMERO											
1	CC 80881177			Interventoría	H				303884776	Tunal	Tunal	apm@interventoria.com	[Firma]
2	CC 1012344325		18	Contratista	H				3113675512	Cra 33 # 56-09	San Vicente	Joel.Sanabria@gmail.com	[Firma]
3	CC 1015454433			Contratista	M	N	N		321350402	Cra 33 # 56-09	San Vicente	Sonvencala Social.contratores200@gmail.com	[Firma]
4	CC 79846181		47	UT TUNBRUMAS	H	N	N		311367837	Cra 33 # 56-09	San Vicente	UTunbrumas@gmail.com	[Firma]
5													
6													
7													
8													
9													
10													
11													
12													
13													
14													
15													

Sexo. M: Mujer / H: Hombre
Orientación Sexual. Hm: Homosexual / Ht: Heterosexual / Bi: Bisexual / T: Transexual / I: Intersexual
Grupo Étnico. N: Ninguno / R: Raízles / A: Afrodescendientes / I: Indígenas / P: Palenqueros(as) / G: Rom
Tipo Discapacidad. F: Física / V: Visual / A: Auditiva / C: Cognitiva / MU: Múltiple / N: Ninguna

	<div>FORMATO REGISTRO FOTOGRÁFICO</div> <div>PROCESO GESTIÓN SOCIAL Y PARTICIPACIÓN CIUDADANA</div>		 
Contrato 337 de 2023	"EJECUTAR A MONTO AGOTABLE SIN FORMULA DE AJUSTE POR EL SISTEMA DE PRECIOS UNITARIOS, LAS ACTIVIDADES PARA LA CONSERVACIÓN Y/O MANTENIMIENTO Y/O REHABILITACIÓN DE LA MALLA VIAL LOCAL E INTERMEDIA Y ESPACIO PÚBLICO ASOCIADO EN LA LOCALIDAD DE TUNJUELITO DE LA CIUDAD DE BOGOTÁ D.C."		
FECHA: 08 de Noviembre de 2024			
LOCALIDAD: Tunjuelito	Barrio: El carmen	CIV:6000899	
ACTIVIDAD: Reunión de inicio			
<div></div> <div></div>			
<div></div> <div></div>			

 UT TUNBRACAS 2023	INFORME MENSUAL DE GESTIÓN SOCIAL	 
	Contrato No. 337 – 2024 Informe No. 12	Versión 1.0
	Del 21 de octubre al 20 de noviembre de 2024	ANEXO

Anexo 3. Planilla soporte instalación afiches informativos.

CONTRATO No.:		337 de 2023	PARTICIPACIÓN CIUDADANA Y JUSTICIA SOCIAL		
Hoja 1 de 1		GESTIÓN SOCIAL EN LA EJECUCIÓN DE PROYECTOS			
FECHA		CONTROL PUNTOS SATELITES			
25	10	2024	"EJECUTAR A MONTO AGOTABLE SIN FÓRMULA DE AJUSTE POR EL SISTEMA DE PRECIOS UNITARIOS, LAS ACTIVIDADES PARA LA CONSERVACIÓN Y/O MANTENIMIENTO Y/O REHABILITACIÓN DE LA MALLA VIAL LOCAL E INTERMEDIA Y ESPACIO PÚBLICO ASOCIADO EN LA LOCALIDAD DE TUNJUELITO DE LA CIUDAD DE BOGOTÁ D.C."		
DD	MM	AA			
REGISTRO No.:		041			
1. REGISTRO FOTOGRÁFICO Negativo No.					
					
2. DATOS DE PUNTO SATELITE:					
NOMBRE DE LA INSTITUCIÓN: Predio					
DIRECCIÓN: Cl 46a # 22-76					
TELÉFONO: 314 4562269					
PERSONA CONTACTO: Alberto Martinez Tunal					
3. PIEZAS DE DIVULGACION					
		TIPO	CANTIDAD		
AFICHE	<input checked="" type="checkbox"/>		1		
VOLANTE	<input checked="" type="checkbox"/>		2		
PLEGABLE	<input type="checkbox"/>				
BOLETIN	<input type="checkbox"/>				
OTRO	<input type="checkbox"/>				
CUAL? _____					
4. OBSERVACIONES Se realiza instalación de punto satélite en la Calle 46a # 22-76 con afiche informativo Volante #117 Inicio de obra y Volante #118 PMT					
<hr/> <hr/> <hr/> <hr/> <hr/> <hr/> <hr/> <hr/> <hr/> <hr/>					
5. FIRMAS					
					
Funcionario/Contacto		Representante del Contratista		Representante de la Interventoría	
C.C.O.NIT 11252375 Beto		C.C.O.NIT 1015459433		C.C.O.NIT 80881177	




CONTRATO No.: 337 de 2023		PARTICIPACIÓN CIUDADANA Y JUSTICIA SOCIAL GESTIÓN SOCIAL EN LA EJECUCIÓN DE PROYECTOS CONTROL PUNTOS SATELITES			
Hoja 1 de 1					
FECHA					
30	10	2024			
DD	MM	AA			
REGISTRO No.: 043		"EJECUTAR A MONTO AGOTABLE SIN FÓRMULA DE AJUSTE POR EL SISTEMA DE PRECIOS UNITARIOS, LAS ACTIVIDADES PARA LA CONSERVACIÓN Y/O MANTENIMIENTO Y/O REHABILITACIÓN DE LA MALLA VIAL LOCAL E INTERMEDIA Y ESPACIO PÚBLICO ASOCIADO EN LA LOCALIDAD DE TUNJUELITO DE LA CIUDAD DE BOGOTÁ D.C.".			

1. REGISTRO FOTOGRÁFICO Negativo No. <div style="text-align: center;"> <p style="font-size: small; text-align: right;">30/10/2024 15:56:59 Tunjuelito UT TUNBRACAS CIV 6000439</p> </div>	2. DATOS DE PUNTO SATELITE: NOMBRE DE LA INSTITUCIÓN: <u>Predio</u> DIRECCIÓN: <u>Cra 7a # 51a 40</u> TELÉFONO: <u>3007201247</u> PERSONA CONTACTO: <u>Harolbe Ordoñez Elcarmen.</u>
---	---

3. PIEZAS DE DIVULGACION													
AFICHE <input checked="" type="checkbox"/> VOLANTE <input checked="" type="checkbox"/> PLEGABLE <input type="checkbox"/> BOLETIN <input type="checkbox"/> OTRO <input type="checkbox"/> CUAL? _____	<table border="1" style="width: 100%; border-collapse: collapse;"> <thead> <tr> <th style="font-size: small;">TIPO</th> <th style="font-size: small;">CANTIDAD</th> </tr> </thead> <tbody> <tr> <td style="text-align: center;">X</td> <td style="text-align: center;">1</td> </tr> <tr> <td style="text-align: center;">X</td> <td style="text-align: center;">2</td> </tr> <tr> <td style="text-align: center;"> </td> <td style="text-align: center;"> </td> </tr> <tr> <td style="text-align: center;"> </td> <td style="text-align: center;"> </td> </tr> <tr> <td style="text-align: center;"> </td> <td style="text-align: center;"> </td> </tr> </tbody> </table>	TIPO	CANTIDAD	X	1	X	2						
TIPO	CANTIDAD												
X	1												
X	2												

4. OBSERVACIONES	Se realiza instalación de punto satélite ubicado en l. Cra 24 # 51a 40 con volante # 123 Socialización de obra y volante # 124 levantamiento actas de vecindad y afiche informativo.

5. FIRMAS		
 Funcionario/Contacto C.C. ONIT 51924337	 Representante del Contratista C.C. ONIT 1094501433	 Representante de la Interventoría C.C. ONIT 80881177

 UT TUNBRACAS 2023	INFORME MENSUAL DE GESTIÓN SOCIAL	 
	Contrato No. 337 – 2024 Informe No. 12	Versión 1.0
	Del 21 de octubre al 20 de noviembre de 2024	ANEXO

Anexo 4. Correo electrónico plegable de sostenibilidad, planilla de divulgación y registro fotográfico.



Social Contrato 337 <social.contrato337@gmail.com>

Plegable de sostenibilidad CIV 6000588

1 mensaje

Social Contrato 337 <social.contrato337@gmail.com>

7 de noviembre de 2024, 2:35 p.m.

Para: social Intervial <socialintervialicl356@gmail.com>, intervialicl <intervialicl356@gmail.com>, uttunbracas@gmail.com

Cordial saludo

Jose remito plegable de sostenibilidad para el CIV 6000588 Nuevo Muzu para revisión.

Cordialmente

Mayerly Niño
Residente social
UT TUNBRACAS 2023



PLEGABLE SOSTENIBILIDAD NUEVO MUZU CIV 6000588.pdf
576K

**Nuevo Muzu
CIV 6000588**



Antes



Después

LA UNIÓN TEMPORAL TUNBRACAS 2023, INFORMAN A LA COMUNIDAD DEL SECTOR Carrera 61 Sur Entre Diagonal 52 Sur y Diagonal 52 A Sur, QUE LAS LABORES CONSTRUCTIVAS HAN CULMINADO, MOTIVO POR EL CUAL SE SOLICITA ACATAR LAS SIGUIENTES RECOMENDACIONES:

- No utilizar la vía como zona de parqueo.
- No Realizar cualquier tipo de perforación en el pavimento.
- No Depositar elementos químicos o combustibles sobre la placa y andén, ni realizar quemas.
- No Acumular basuras o escombros.
- No Utilizar la vía para trabajos de demolición y realización de mezclas.



UNIÓN TEMPORAL TUNBRACAS 2023

CONTRATO DE OBRA

No. 337 DE 2023

OBJETO: “EJECUTAR A MONTO AGOTABLE SIN FÓRMULA DE AJUSTE POR EL SISTEMA DE PRECIOS UNITARIOS, LAS ACTIVIDADES PARA LA CONSERVACIÓN Y/O MANTENIMIENTO Y/O REHABILITACIÓN DE LA MALLA VIAL LOCAL E INTERMEDIA Y ESPACIO PÚBLICO ASOCIADO EN LA LOCALIDAD DE TUNJUELITO DE LA CIUDAD DE BOGOTÁ D.C.”

PLEGABLE DE SOSTENIBILIDAD

**PUNTO ATENCIÓN A LA CIUDADANIA
Localidad Tunjuelito**

- **Dirección:** Calle 55 A Sur No. 33 – 12
- **Teléfono:** 3223504062
- **Correo:**
Social.contrato337@gmail.com
- **Residente Social:** Mayerly Niño
- **Interventoría:** Consorcio Intervial ICL
- **Correo:**
socialintervialicl356@gmail.com

**PLEGABLE DE
SOSTENIBILIDAD**

OBJETIVO:

Promover en los ciudadanos actitudes de apropiación, cuidado y buen uso de la vía intervenida, a fin de garantizar la sostenibilidad de las obras.

¿QUÉ SON LAS VÍAS?

Espacio que, en las ciudades, posibilita el tránsito de las personas y los vehículos, permitiendo además que accedan a las construcciones que se sitúan a sus costados.

¿QUÉ ES EL ESPACIO PÚBLICO?

Espacio de propiedad pública y de uso público, los cuales son de libre circulación y disfrute de la ciudadanía.

**¡CUIDAR LA OBRA ES UN
DEBER DE TODOS!**

las obras son en pro y beneficio de la ciudadanía para mejorar la calidad de vida de los residentes del sector.



ALCALDÍA LOCAL DE
TUNJUELITO



PAVIMENTO RIGIDO



Durabilidad y Resistencia: Los pavimentos rígidos son conocidos por su durabilidad y capacidad para soportar cargas pesadas.

Un pavimento bien mantenido reduce el riesgo de accidentes causados por baches, fisuras y superficies irregulares. Mantener la superficie del pavimento libre de escombros, suciedad y materiales que puedan afectar su integridad y funcionalidad.

Barrido y Lavado: Uso de barredoras mecánicas y equipos de lavado a presión para limpiar la superficie del pavimento.

Limpieza de Juntas: Remoción de residuos acumulados en las juntas para evitar el deterioro del sellador y la infiltración de agua.

BAJANTES DE AGUAS LLUVIAS - SUMIDEROS



1. Instalar canaletas o bajantes de aguas lluvias para evitar que se dañe el andén y la vía por la humedad y agua que se recibe.
2. Estar pendiente del aseo de los sumideros y rejillas para evitar que se tapen o se apose el agua.
3. Mantener limpio el frente de los predios y canaletas, sumideros y rejillas.
4. Recomendar a la comunidad recoger el excremento de sus mascotas.

LA CONSERVACIÓN DEL MEDIO AMBIENTE ES RESPONSABILIDAD DE TODOS.

MALLA VÍAL



- Cuando realicen mantenimiento de vehículos es recomendable cubrir la superficie del andén y/o vía. Para evitar que el aceite penetre rápidamente en el material se debe remover rápidamente con material absorbente, por ejemplo, toallas de papel o tela, si la mancha persiste, debe utilizarse una emulsión para limpieza de grasa.
- Nunca usar productos abrasivos y/o ácidos.
- No cepillar o rayar las superficies.

Es importante acatar estas recomendaciones, ya que la vía y el espacio público son para uso de todos; el contratista realiza mantenimiento por daños que sean causados por la obra y no por la comunidad.




FORMATO						
CONTROL ENTREGA DE PIEZAS DE DIVULGACIÓN						
PROCESO					VERSION	
GESTIÓN SOCIAL Y PARTICIPACIÓN CIUDADANA					1.0	
TIPO DE PIEZA: Plegable de Sostenibilidad						
Contrato No.: 337 -2023		RESPONSABLE:		UNION TEMPORAL TUNBRACAS		Fecha 15/11/2024
LOCALIDAD: TUNJUELITO		BARRIO: Nuevo Muzú		LOCALIDAD: TUNJUELITO		TRAMO: 6000439
N°	NOMBRES Y APELLIDOS	DIRECCIÓN	TELÉFONO	BARRIO	FIRMA	OBSERVACIÓN
1	Carlos Arenas	Cra 61 # 52-22sw	3144718470	Nuevo Muzú	[Firma]	
2	Nora Ludio	Cra 61 # 52-28sw	3209933009	Nuevo Muzú	Nora Ludio	
3	Luz Marina Díez	Cra 61 # 52-40sw	3103076932	Nuevo Muzú	[Firma]	
4	Yolanda Tibaqueira	Cra 61 # 52-78sw	3135332658	Nuevo Muzú	Yolanda Tibaqueira	
5	Dora del Carmen Caro	Cra 61 # 52-16sw	3237134426	Nuevo Muzú	[Firma]	
6	Adriano Mela	Cra 61 # 52-34sw	3168734148	Nuevo Muzú	Adriano Mela	
7	Mario Lopez Guerra	Dig. 52A + Sur	60152 3118586296	Nuevo Muzú	[Firma]	
8						
9						
10						
11						
12						
13						
14						
15						
16						
17						
18						
19						
20						
21						

TOTAL DE PIEZAS ENTREGADAS:

ELABORÓ - CONTRATISTA		REVISÓ - INTERVENTORIA	
NOMBRE	Margarita Nino	NOMBRE	Jose Antonio Torno
FIRMA	[Firma]	FIRMA	[Firma]

Vo.Bo:

	FORMATO REGISTRO FOTOGRÁFICO	 
	PROCESO GESTIÓN SOCIAL Y PARTICIPACIÓN CIUDADANA	
Contrato 337 de 2023	"EJECUTAR A MONTO AGOTABLE SIN FORMULA DE AJUSTE POR EL SISTEMA DE PRECIOS UNITARIOS, LAS ACTIVIDADES PARA LA CONSERVACIÓN Y/O MANTENIMIENTO Y/O REHABILITACIÓN DE LA MALLA VIAL LOCAL E INTERMEDIA Y ESPACIO PÚBLICO ASOCIADO EN LA LOCALIDAD DE TUNJUELITO DE LA CIUDAD DE BOGOTÁ D.C.".	
FECHA: 15 de Noviembre de 2024		
LOCALIDAD: Tunjuelito	Barrio: Nuevo Muzu	CIV: 6000588
ACTIVIDAD: Entrega de plegable de sostenibilidad		
<div><p>15/11/2024 09:20:25 Tunjuelito UT TUNBRACAS</p></div> <div><p>15/11/2024 09:12:33 Tunjuelito UT TUNBRACAS</p></div>		
<div><p>15/11/2024 09:06:48 Tunjuelito UT TUNBRACAS Dg 51b</p></div> <div><p>15/11/2024 09:05:15 Tunjuelito UT TUNBRACAS Dg 51b</p></div>		

 UT TUNBRACAS 2023	INFORME MENSUAL DE GESTIÓN SOCIAL	 
	Contrato No. 337 – 2024 Informe No. 12	Versión 1.0
	Del 21 de octubre al 20 de noviembre de 2024	ANEXO

Anexo 5. Correo electrónico Volante No. 123 y 128 Socialización de obra.



Social Contrato 337 <social.contrato337@gmail.com>

volante No. 123 Socialización de obra y volante No. 124 Levantamiento de acta de vecindad CIV 6000899 El Carmen.

2 mensajes

Social Contrato 337 <social.contrato337@gmail.com>
Para: social Intervial <socialintervialicl356@gmail.com>

30 de octubre de 2024, 11:44 a.m.

Buenos días

José, remito volante No. 123 Socialización de obra y volante No. 124 Levantamiento de acta de vecindad CIV 6000899 El Carmen.
Cordialmente

Mayerly Niño
Residente social
UT TUNBRACAS 2023

2 archivos adjuntos**VOLANTE # 123 Socialización de Obra Barrio El carmen CIV 6000899.pdf**
262K**VOLANTE No. 124 LEVANTAMIENTO DE ACTA DE VECINDAD CIV 6000899.pdf**
167K

social Intervial <socialintervialicl356@gmail.com>
Para: Social Contrato 337 <social.contrato337@gmail.com>

31 de octubre de 2024, 6:42 a.m.

Piezas informativas aprobadas, puede iniciar su divulgación y socialización.

Cordialmente,

JOSE ANTONIO TORRES PUENTES
Profesional social interventoría
INTERVIAL ICL
[Texto citado oculto]



Social Contrato 337 <social.contrato337@gmail.com>

volante No. 128 Socialización de obra y volante No. 129 Levantamiento de acta de vecindad CIV 6001019 andenes

1 mensaje

Social Contrato 337 <social.contrato337@gmail.com>

7 de noviembre de 2024, 9:15 a.m.

Para: social Intervial <socialintervialicl356@gmail.com>, intervialicl <intervialicl356@gmail.com>

Buenos días

José, remito volante No. 128 Socialización de obra y volante No. 129 Levantamiento de acta de vecindad CIV 6001019 andenes San Vicente Ferrer.

Cordialmente

Mayerly Niño
Residente social
UT TUNBRACAS 2023




2 archivos adjuntos



VOLANTE # 128 Socialización de Obra Barrio San vicente Ferrer 6001019.pdf
243K



VOLANTE No. 129 LEVANTAMIENTO DE ACTA DE VECINDAD CIV 6001019.pdf
179K

 UT TUNBRACAS 2023	INFORME MENSUAL DE GESTIÓN SOCIAL	 
	Contrato No. 337 – 2024 Informe No. 12	Versión 1.0
	Del 21 de octubre al 20 de noviembre de 2024	ANEXO

Anexo 6. Planilla de divulgación Volante No. 123 y 128 socialización de obra y registro fotográfico.

Socialización Obra

Objeto: "EJECUTAR A MONTO AGOTABLE SIN FÓRMULA DE AJUSTE POR EL SISTEMA DE PRECIOS UNITARIOS, LAS ACTIVIDADES PARA LA CONSERVACIÓN Y/O MANTENIMIENTO Y/O REHABILITACIÓN DE LA MALLA VIAL LOCAL E INTERMEDIA Y ESPACIO PÚBLICO ASOCIADO EN LA LOCALIDAD DE TUNJUELITO DE LA CIUDAD DE BOGOTÁ D.C."

CIV: 6000899 Carrera 29 entre Diagonal 51 A Sur y Diagonal 51 B
TRAMO: El Carmen

CONTRATISTA:

UNIÓN
TEMPORAL
TUNBRACAS
2023

CONTRATO
DE OBRA No.
337 DE 2023

**FECHA DE INICIO DEL
CONTRATO:**
01 DE DICIEMBRE DE 2023

**FECHA DE TERMINACIÓN DEL
CONTRATO:**
30 DE ENERO DE 2025

INTERVENTORÍA:
CONSORCIO INTERVAL ICL

CONTRATO DE
INTERVENTORIA No.
356 DE 2023



Descripción del Proyecto:

El Fondo de Desarrollo Local de Tunjuelito y el contratista UNIÓN TEMPORAL TUNBRACAS 2023 , a través del contrato No. 337 DE 2023, informan a la comunidad, residentes, comerciantes y líderes del barrio El Carmen, que se realizarán actividades de Intervención de la malla vial local en el CIV 6001268 ubicado en la **Carrera 29 entre Diagonal 51 A Sur y Diagonal 51 B.**

**Punto de Atención a la
Comunidad - PAC**

Contratista: Unión Temporal Tunbracas
2023

Horario: Lunes, martes y jueves de 8:00 AM
a 4:00 PM

Dirección: Carrera 33 No. 56 – 09 sur – San
Vicente Ferrer

Teléfono: 3223504062

Correo electrónico:

Social.contrato337@gmail.com

Interventoría: CONSORCIO INTERVAL ICL

Correo

electrónico:Socialintervalicl356@gmail.com

Recomendaciones:

- Atender la señalización de tránsito instalada en la vía.
- Movilizar con precaución a los niños y las mascotas.
- Seguir las medidas establecidas por el Gobierno Nacional para prevenir el riesgo por contagio de Covid.

FORMATO						
CONTROL ENTREGA DE PIEZAS DE DIVULGACIÓN						
PROCESO					VERSIÓN	
GESTIÓN SOCIAL Y PARTICIPACIÓN CIUDADANA					1.0	
TIPO DE PIEZA: Volante #123 Socialización de obra y Volante #124 Levantamiento actas de vecindad						
Contrato No.: 337 -2023		RESPONSABLE:		UNION TEMPORAL TUNBRACAS		Fecha 30/10/2024
LOCALIDAD: TUNJUELITO		BARRIO: El Carmen		LOCALIDAD: TUNJUELITO		TRAMO: 6000899
N°	NOMBRES Y APELLIDOS	DIRECCIÓN	TELÉFONO	BARRIO	FIRMA	OBSERVACIÓN
1	Floralba Ochoa	Cra 29 # 51a 40sw	3007204741	El Carmen	Floralba Ochoa	
2	Alfonso Jimenez	Dg 51b sur # 28-40	3153429425	El Carmen	Alfonso Jimenez	
3	Hernando Muñoz	Dg 51 # 24-04	3147541435	El Carmen	Hernando Muñoz	
4	Yelson Garzon	Cra 29 # 51a 23sw	3138754320	El Carmen	Yelson Garzon	
5	Sin información	Cra 29 # 51a 15sw		El Carmen	Bajo Puente	
6	Julio Muñoz	Dg 51a # 29-09sw	3138663305	El Carmen	Julio Muñoz	
7	Carlos Forero	Dg 51a # 28-95sw	3152411731	El Carmen	Carlos Forero	
8	Manuel Alberto Cruz	Cra 29 # 51a 16sw	3135575214	El Carmen	Manuel Alberto Cruz	
9	Sin información	Cra 29 # 51a 5sw		El Carmen	Bajo Puente	
10						
11						
12						
13						
14						
15						
16						
17						
18						
19						
20						
21						

TOTAL DE PIEZAS ENTREGADAS: 19 piezas.

ELABORÓ - CONTRATISTA		REVISÓ - INTERVENTORIA	
NOMBRE	Manuel Muñoz	NOMBRE	José Antonio Torres
FIRMA	[Firma]	FIRMA	[Firma]

Vo.Bo:

	<div>FORMATO</div> <div>REGISTRO FOTOGRÁFICO</div> <div>PROCESO</div> <div>GESTIÓN SOCIAL Y PARTICIPACIÓN CIUDADANA</div>		
Contrato 337 de 2023	"EJECUTAR A MONTO AGOTABLE SIN FÓRMULA DE AJUSTE POR EL SISTEMA DE PRECIOS UNITARIOS, LAS ACTIVIDADES PARA LA CONSERVACIÓN Y/O MANTENIMIENTO Y/O REHABILITACIÓN DE LA MALLA VIAL LOCAL E INTERMEDIA Y ESPACIO PÚBLICO ASOCIADO EN LA LOCALIDAD DE TUNJUELITO DE LA CIUDAD DE BOGOTÁ D.C.".		
FECHA: 30 de octubre de 2024			
LOCALIDAD: Tunjuelito	Barrio: El Carmen	CIV: 6000899	
ACTIVIDAD: Entrega de volante No. 123 Socialización de obra			
<div><div>30/10/2024 15:00:47 Tunjuelito UT TUNBRACAS CIV 6000439</div></div> <div><div>30/10/2024 15:39:36 Tunjuelito UT TUNBRACAS CIV 6000439</div></div>			
<div><div>30/10/2024 15:35:22 Tunjuelito UT TUNBRACAS CIV 6000439</div></div> <div><div>30/10/2024 15:35:22 Tunjuelito UT TUNBRACAS CIV 6000439</div></div>			

Socialización Obra

Objeto: "EJECUTAR A MONTO AGOTABLE SIN FÓRMULA DE AJUSTE POR EL SISTEMA DE PRECIOS UNITARIOS, LAS ACTIVIDADES PARA LA CONSERVACIÓN Y/O MANTENIMIENTO Y/O REHABILITACIÓN DE LA MALLA VIAL LOCAL E INTERMEDIA Y ESPACIO PÚBLICO ASOCIADO EN LA LOCALIDAD DE TUNJUELITO DE LA CIUDAD DE BOGOTÁ D.C."

CIV: 6001019 Calle 55 sur entre Carrera 32 y Carrera 31 Andenes
TRAMO: San Vicente Ferrer

CONTRATISTA:

UNIÓN
TEMPORAL
TUNBRACAS
2023

CONTRATO
DE OBRA No.
337 DE 2023

**FECHA DE INICIO DEL
CONTRATO:**

01 DE DICIEMBRE DE 2023


**FECHA DE TERMINACIÓN DEL
CONTRATO:**

30 DE ENERO DE 2025

INTERVENTORÍA:

CONSORCIO INTERVAL ICL

CONTRATO DE
INTERVENTORIA No.
356 DE 2023

**Descripción del Proyecto:**

El Fondo de Desarrollo Local de Tunjuelito y el contratista UNIÓN TEMPORAL TUNBRACAS 2023 , a través del contrato No. 337 DE 2023, informan a la comunidad, residentes, comerciantes y líderes del barrio San Vicente Ferrer, que se realizarán actividades de Intervención en los andenes del CIV 6001019 ubicado en la **Calle 55 sur entre Carrera 32 y Carrera 31.**

**Punto de Atención a la
Comunidad - PAC**

Contratista: Unión Temporal Tunbracas
2023

Horario: Lunes, martes y jueves de 8:00 AM
a 4:00 PM

Dirección: Carrera 33 No. 56 – 09 sur – San
Vicente Ferrer

Teléfono: 3223504062

Correo electrónico:

Social.contrato337@gmail.com

Interventoría: CONSORCIO INTERVAL ICL

Correo

electrónico: Socialintervalicl356@gmail.com

Recomendaciones:

- Atender la señalización de tránsito instalada en la vía.
- Movilizar con precaución a los niños y las mascotas.
- Seguir las medidas establecidas por el Gobierno Nacional para prevenir el riesgo por contagio de Covid.

FORMATO						
CONTROL ENTREGA DE PIEZAS DE DIVULGACIÓN						
PROCESO					VERSIÓN	
GESTIÓN SOCIAL Y PARTICIPACIÓN CIUDADANA					1.0	
TIPO DE PIEZA: Volante # 128 Socialización de obra y Volante # 129 Levantamiento de acta de vecindad						
Contrato No.: 337 -2023		RESPONSABLE:		UNION TEMPORAL TUNBRACAS		Fecha 7/11/2024
LOCALIDAD: TUNJUELITO		BARRIO: San Vicente Ferrer		LOCALIDAD: TUNJUELITO		TRAMO: 6001010
N°	NOMBRES Y APELLIDOS	DIRECCIÓN	TELÉFONO	BARRIO	FIRMA	OBSERVACIÓN
1	Juan Bohorquez	Cll 55 sur # 31-83	3138313082	San Vicente Ferrer	Juan Bohorquez	
2	Elizabeth Ordóñez	Cll 55 sur # 31-61	3142841555	San Vicente Ferrer	Elizabeth Ordóñez	
3	Jose Antonio Muñoz	Cll 55 sur # 31-58	370953560	San Vicente Ferrer	Jose Antonio Muñoz	
4	Katherine Duran	Cll 55 sur # 31-37	3174076571	San Vicente Ferrer	Katherine Duran	
5	Lucila Goravito	Cll 55 sur # 31-51	3016603213	San Vicente Ferrer	Lucila Goravito	
6	Cristian Fonseca	Cll 55 sur # 31-50	3133875337	San Vicente Ferrer	Cristian Fonseca	
7	Ana Patricia Villamizar	Cll 55 sur # 31-43	3115658597	San Vicente Ferrer	Ana Patricia Villamizar	
8	Eduar Cortes	Cll 55 sur # 31-04	3193579511	San Vicente Ferrer	Eduar Cortes	
9	Umberto Bohorquez	Cll 55 sur # 31-37	308627426	San Vicente Ferrer	Umberto Bohorquez	
10	Orlando Zorro	Cll 55 sur # 31-09	3157033117	San Vicente Ferrer	Orlando Zorro	
11	Clara Ines Devia	Cll 55 sur # 31-15	3108075575	San Vicente Ferrer	Clara Ines Devia	
12	Jose Castañeda	Cll 55 sur # 31-17	3214547021	San Vicente Ferrer	Jose Castañeda	
13	Erika Castañeda	Cll 55 sur # 31-14	3100024371	San Vicente Ferrer	Erika Castañeda	
14	Alfredo Norvaz	Cll 55 sur # 31-20	3133843771	San Vicente Ferrer	Alfredo Norvaz	
15	Javier Jimenez	Cll 55 sur # 31-66	306733637	San Vicente Ferrer	Javier Jimenez	
16	Gustavo Perez	Cll 55 sur # 31-36	3125928529	San Vicente Ferrer	Gustavo Perez	
17	Hector Pinilla	Cll 55 sur # 31-28	310340443	San Vicente Ferrer	Hector Pinilla	
18	Wenceslao Molina	Cll 55 sur # 31-30	3107538884	San Vicente Ferrer	Wenceslao Molina	
19	Rosalba Velandia	Cra 37 # 54-34	3107547513	San Vicente Ferrer	Rosalba Velandia	
20	Jose Diaz	Cll 55 sur # 31-70	3168937546	San Vicente Ferrer	Jose Diaz	
21	Ortilia Torres	Cll 55 sur # 31-73	3104165436	San Vicente Ferrer	Ortilia Torres	

TOTAL DE PIEZAS ENTREGADAS: 42 piezas

ELABORO - CONTRATISTA		REVISO - INTERVENTORIA	
NOMBRE	Madelia Nino	NOMBRE	Jose Antonio Torres
FIRMA	<i>[Firma]</i>	FIRMA	<i>[Firma]</i>








V




FORMATO						
CONTROL ENTREGA DE PIEZAS DE DIVULGACIÓN						
PROCESO					VERSION	
GESTIÓN SOCIAL Y PARTICIPACIÓN CIUDADANA					1.0	
TIPO DE PIEZA: Volante #128 Socialización de obra y Volante #12a Levantamiento de acta de vecindad						
Contrato No.: 337 -2023		RESPONSABLE: UNION TEMPORAL TUNBRACAS			Fecha 7/11/2024	
LOCALIDAD: TUNJUELITO		BARRIO: San Vicente Ferrer		LOCALIDAD: TUNJUELITO		TRAMO: 6001019
N°	NOMBRES Y APELLIDOS	DIRECCIÓN	TELÉFONO	BARRIO	FIRMA	OBSERVACIÓN
1	Sin Información	Cll 55 sur #3132	—	San Vicente Ferrer	Bajo Puerta	
2	Sin Información	Cll 55 sur #3138	—	San Vicente Ferrer	Bajo Puerta	
3	Marina Velandía	Cll 55 sur #31-82	3142168509	San Vicente Ferrer	Marina Velandía	
4	Sin Información	Cll 55 sur #31-85	—	San Vicente Ferrer	Bajo Puerta	
5						
6						
7						
8						
9						
10						
11						
12						
13						
14						
15						
16						
17						
18						
19						
20						
21						

TOTAL DE PIEZAS ENTREGADAS: 8 piezas

ELABORO - CONTRATISTA		REVISO - INTERVENTORIA	
NOMBRE	Manuel NIÑO D.	NOMBRE	Jose Antonio Torres
FIRMA	<i>[Firma]</i>	FIRMA	<i>[Firma]</i>

Vo.Bo:

	<div>FORMATO</div> <div>REGISTRO FOTOGRÁFICO</div> <div>PROCESO</div> <div>GESTIÓN SOCIAL Y PARTICIPACIÓN CIUDADANA</div>		 
Contrato 337 de 2023	"EJECUTAR A MONTO AGOTABLE SIN FORMULA DE AJUSTE POR EL SISTEMA DE PRECIOS UNITARIOS, LAS ACTIVIDADES PARA LA CONSERVACIÓN Y/O MANTENIMIENTO Y/O REHABILITACIÓN DE LA MALLA VIAL LOCAL E INTERMEDIA Y ESPACIO PÚBLICO ASOCIADO EN LA LOCALIDAD DE TUNJUELITO DE LA CIUDAD DE BOGOTÁ D.C."		
FECHA: 07 de noviembre de 2024			
LOCALIDAD: Tunjuelito	Barrio: San Vicente Ferrer	CIV: 6001019	
ACTIVIDAD: Entrega de volante No. 128 Socialización de obra			
<div><div>7/11/2024 14:51:26 UT TUNBRACAS</div></div> <div><div>7/11/2024 12:03:36 UT TUNBRACAS</div></div>			
<div><div>7/11/2024 12:10:33 UT TUNBRACAS</div></div> <div><div>7/11/2024 12:06:35 UT TUNBRACAS</div></div>			

 UT TUNBRACAS 2023	INFORME MENSUAL DE GESTIÓN SOCIAL	 
	Contrato No. 337 – 2024 Informe No. 12	Versión 1.0
	Del 21 de octubre al 20 de noviembre de 2024	ANEXO

Anexo 7. Correo electrónico Volante No. 117, 119 y 130 inicio de obra.



Social Contrato 337 <social.contrato337@gmail.com>

Volante No. 117 inicio de obra y volante No. 118 PMT

2 mensajes

Social Contrato 337 <social.contrato337@gmail.com>

25 de octubre de 2024, 8:17 a.m.

Para: social Intervial <socialintervialicl356@gmail.com>, interviaicl <intervialicl356@gmail.com>

Cordial Saludo

Jose, remito Volante No. 117 inicio de obra y volante No. 118 PMT el cual se realizará divulgación dado que se inicia el día 28 de octubre y de acuerdo a lo informado a la comunidad.

Cordialmente

Mayerly Niño
Residente social
UT TUNBRACAS 2023

2 archivos adjuntos**VOLANTE # 117 INICIO OBRA BARRIO Tunal 6001268.pdf**
292K**VOLANTE # 118 PMT TRAMO TUNAL 1268.pdf**
350K

Social Contrato 337 <social.contrato337@gmail.com>

25 de octubre de 2024, 12:35 p.m.

Para: social Intervial <socialintervialicl356@gmail.com>

Jose remitió volante de PMT

Cordialmente

Mayerly Niño
Residente social
UT TUNBRACAS 2023

[Texto citado oculto]

**VOLANTE # 118 PMT TRAMO TUNAL 1268.pdf**
349K



Social Contrato 337 <social.contrato337@gmail.com>

Volante No. 119 inicio de obra y volante No. 120 PMT CIV 6000439

1 mensaje

Social Contrato 337 <social.contrato337@gmail.com>

25 de octubre de 2024, 2:40 p.m.

Para: social Intervial <socialintervialicl356@gmail.com>, intervialicl <intervialicl356@gmail.com>

Cordial Saludo

Jose, remito Volante No. 119 inicio de obra y volante No. 120 PMT el cual se realizará divulgación dado que se inicia el día 28 de octubre y de acuerdo a lo informado a la comunidad.

Cordialmente

Mayerly Niño
Residente social
UT TUNBRACAS 2023

2 archivos adjuntos**VOLANTE # 119 INICIO OBRA BARRIO Nuevo Muzu CIV 6000439.pdf**
276K**VOLANTE # 120 PMT TRAMO Nuevo Muzu 6000439.pptx**
329K



Social Contrato 337 <social.contrato337@gmail.com>

Volante No. 130 inicio de obra y volante No. 131 PMT CIV 6000899 el carmen

1 mensaje

Social Contrato 337 <social.contrato337@gmail.com>

9 de noviembre de 2024, 10:57 a.m.

Para: social Interval <socialintervalicl356@gmail.com>, intervalicl <intervalicl356@gmail.com>, uttunbracas@gmail.com

Cordial Saludo

Jose, remito Volante No. 130 inicio de obra y volante No. 131 PMT el cual se realizará divulgación dado que se inicia el día 12 de Noviembre de acuerdo a lo informado a la comunidad.

Cordialmente




Mayerly Niño
Residente social
UT TUNBRACAS 2023

2 archivos adjuntos**VOLANTE # 130 INICIO OBRA BARRIO EL CARMEN CIV 6000899.pdf**

264K

**VOLANTE # 131 PMT TRAMO El carmen CIV 60008899.pdf**

387K

 UT TUNBRACAS 2023	INFORME MENSUAL DE GESTIÓN SOCIAL	 
	Contrato No. 337 – 2024 Informe No. 12	Versión 1.0
	Del 21 de octubre al 20 de noviembre de 2024	ANEXO

Anexo 8. Planilla de divulgación Volante No. 117,119 y 130 inicio de obra y registro fotográfico.

INICIAMOS OBRA

Objeto: "EJECUTAR A MONTO AGOTABLE SIN FÓRMULA DE AJUSTE POR EL SISTEMA DE PRECIOS UNITARIOS, LAS ACTIVIDADES PARA LA CONSERVACIÓN Y/O MANTENIMIENTO Y/O REHABILITACIÓN DE LA MALLA VIAL LOCAL E INTERMEDIA Y ESPACIO PÚBLICO ASOCIADO EN LA LOCALIDAD DE TUNJUELITO DE LA CIUDAD DE BOGOTÁ D.C."

CIV: 6001268 Calle 46 A Sur entre Carrera 22 y Carrera 23 Sur
TRAMO: Tunal

CONTRATISTA:

UNIÓN
TEMPORAL
TUNBRACAS
2023

CONTRATO
DE OBRA No.
337 DE 2023

**FECHA DE INICIO DEL
CONTRATO:**

01 DE DICIEMBRE DE 2023

**FECHA DE TERMINACIÓN DEL
CONTRATO:**

30 DE ENERO DE 2025

**INTERVENTORÍA:
CONSORCIO INTERVIAL ICL**

CONTRATO DE
INTERVENTORIA No.
356 DE 2023

**Punto de Atención a la
Comunidad - PAC**

Contratista: Unión Temporal Tunbracas
2023

Horario: Lunes, martes y jueves de 8:00 AM
a 4:00 PM

Dirección: Carrera 33 No. 56 -09 Sur San
Vicente Ferrer

Teléfono: 3223504062

Correo electrónico:

Social.contrato337@gmail.com

Interventoría: CONSORCIO INTERVIAL ICL

Correo

electrónico: Socialintervialicl356@gmail.com



Descripción del Proyecto:

El Fondo de Desarrollo Local de Tunjuelito y el contratista UNIÓN TEMPORAL TUNBRACAS 2023 , a través del contrato No. 337 DE 2023, que tiene por objeto: "EJECUTAR A MONTO AGOTABLE SIN FÓRMULA DE AJUSTE POR EL SISTEMA DE PRECIOS UNITARIOS, LAS ACTIVIDADES PARA LA CONSERVACIÓN Y/O MANTENIMIENTO Y/O REHABILITACIÓN DE LA MALLA VIAL LOCAL E INTERMEDIA Y ESPACIO PÚBLICO ASOCIADO EN LA LOCALIDAD DE TUNJUELITO DE LA CIUDAD DE BOGOTÁ D.C." , informan a la comunidad, residentes, comerciantes y líderes del barrio Tunal Oriental, el inicio de las obras de construcción a partir del 28 de Octubre de 2024, que se realizarán en:

CIV: 6001268 Calle 46 A Sur entre Carrera 22 y Carrera 23 Sur

Recomendaciones:

- Atender la señalización de tránsito instalada en la vía.
- Movilizar con precaución a los niños y las mascotas.
- Seguir las medidas establecidas por el Gobierno Nacional para prevenir el riesgo por contagio de Covid.

FORMATO						
CONTROL ENTREGA DE PIEZAS DE DIVULGACIÓN						
PROCESO					VERSIÓN	
GESTIÓN SOCIAL Y PARTICIPACIÓN CIUDADANA					1.0	
TIPO DE PIEZA: Volante # 118 PMT y Volante # 117 Inicio de obra						
Contrato No.: 337 -2023		RESPONSABLE: UNION TEMPORAL TUNBRACAS			Fecha 25/10/2024	
LOCALIDAD: TUNJUELITO		BARRIO: Tunal Oriental		LOCALIDAD: TUNJUELITO		TRAMO: 6001268
N°	NOMBRES Y APELLIDOS	DIRECCIÓN	TELÉFONO	BARRIO	FIRMA	OBSERVACIÓN
1	Jose Castano	Cra 23 # 46-32	3197855345	Tunal Oriental	[Firma]	
2	Fabiola Zamora	Cll 46a # 22-48	3203764143	Tunal Oriental	[Firma]	
3	Jenzen Asto	M 46a # 22-34	371506293	Tunal Oriental	[Firma]	
4	Orlando Salazar	Cll 46a # 22-42	3094062346	Tunal Oriental	[Firma]	
5	Blanca Mahercha	Cll 46a # 22-66	320811443	Tunal Oriental	[Firma]	
6	Cristian Ochoa	Cll 46a # 22-85	324476991	Tunal Oriental	[Firma]	
7	Herberto Martinez	Cll 46a # 22-76		Tunal Oriental	[Firma]	
8	Alejandra Serrano	Cll 46a # 22-58	3114527698	Tunal Oriental	[Firma]	
9	Rafael Medina	M 46a # 22-82	327416991	Tunal Oriental	[Firma]	
10	Miryam Correa	Cll 46a # 22-74	3118093804	Tunal Oriental	[Firma]	
11	Sin Informacion	Cll 46a # 22-66		Tunal Oriental	[Firma]	
12	Liliana Zambrano	Cll 46a # 22-	3115841506	Tunal Oriental	[Firma]	
13	Olga Naranjo	Cll 46a # 22-28	3112756103	Tunal Oriental	[Firma]	
14	Olga Naranjo	Cll 46a # 22-32	3117256103	Tunal Oriental	[Firma]	
15	Freddy Barbosa	Cll 46a # 22-22	3504164152	Tunal Oriental	[Firma]	
16						
17						
18						
19						
20						
21						

TOTAL DE PIEZAS ENTREGADAS: 30 Piezas.

ELABORO - CONTRATISTA		REVISO - INTERVENTORIA	
NOMBRE	NANCY NIZO	NOMBRE	Jose Antonio Torres
FIRMA	[Firma]	FIRMA	[Firma]

Vo.Bo:

	FORMATO REGISTRO FOTOGRÁFICO		 
	PROCESO GESTIÓN SOCIAL Y PARTICIPACIÓN CIUDADANA		
Contrato 337 de 2023	"EJECUTAR A MONTO AGOTABLE SIN FÓRMULA DE AJUSTE POR EL SISTEMA DE PRECIOS UNITARIOS, LAS ACTIVIDADES PARA LA CONSERVACIÓN Y/O MANTENIMIENTO Y/O REHABILITACIÓN DE LA MALLA VIAL LOCAL E INTERMEDIA Y ESPACIO PÚBLICO ASOCIADO EN LA LOCALIDAD DE TUNJUELITO DE LA CIUDAD DE BOGOTÁ D.C."		
FECHA: 25 de octubre de 2024			
LOCALIDAD: Tunjuelito		Barrio: Tunal	CIV: 6001268
ACTIVIDAD: Entrega de volante No. 117 inicio de obra			
<div><p>25/10/2024 16:20:34 Tunjuelito UT TUNBRACAS</p></div> <div><p>25/10/2024 16:24:41 Tunjuelito UT TUNBRACAS</p></div>			
<div><p>25/10/2024 16:55:14 Tunjuelito UT TUNBRACAS</p></div> <div></div>			

INICIAMOS OBRA

Objeto: "EJECUTAR A MONTO AGOTABLE SIN FÓRMULA DE AJUSTE POR EL SISTEMA DE PRECIOS UNITARIOS, LAS ACTIVIDADES PARA LA CONSERVACIÓN Y/O MANTENIMIENTO Y/O REHABILITACIÓN DE LA MALLA VIAL LOCAL E INTERMEDIA Y ESPACIO PÚBLICO ASOCIADO EN LA LOCALIDAD DE TUNJUELITO DE LA CIUDAD DE BOGOTÁ D.C."

CIV: 6000439 Dg 51 B Sur entre TV 60 y Kr 60 D
TRAMO: Nuevo Muzu

CONTRATISTA:

UNIÓN
TEMPORAL
TUNBRACAS
2023

CONTRATO
DE OBRA No.
337 DE 2023

**FECHA DE INICIO DEL
CONTRATO:**

01 DE DICIEMBRE DE 2023

**FECHA DE TERMINACIÓN DEL
CONTRATO:**

30 DE ENERO DE 2025

**INTERVENTORÍA:
CONSORCIO INTERVIAL ICL**

CONTRATO DE
INTERVENTORIA No.
356 DE 2023

**Punto de Atención a la
Comunidad - PAC**

Contratista: Unión Temporal Tunbracas
2023

Horario: Lunes, martes y jueves de 8:00 AM
a 4:00 PM

Dirección: Carrera 33 No. 56 -09 Sur San
Vicente Ferrer

Teléfono: 3223504062

Correo electrónico:

Socialcontrato337@gmail.com

Interventoría: CONSORCIO INTERVIAL ICL

Correo

electrónico: Socialintervialicl356@gmail.com



Descripción del Proyecto:

El Fondo de Desarrollo Local de Tunjuelito y el contratista UNIÓN TEMPORAL TUNBRACAS 2023 , a través del contrato No. 337 DE 2023, que tiene por objeto: "EJECUTAR A MONTO AGOTABLE SIN FÓRMULA DE AJUSTE POR EL SISTEMA DE PRECIOS UNITARIOS, LAS ACTIVIDADES PARA LA CONSERVACIÓN Y/O MANTENIMIENTO Y/O REHABILITACIÓN DE LA MALLA VIAL LOCAL E INTERMEDIA Y ESPACIO PÚBLICO ASOCIADO EN LA LOCALIDAD DE TUNJUELITO DE LA CIUDAD DE BOGOTÁ D.C." , informan a la comunidad, residentes, comerciantes y líderes del barrio Nuevo muzu, el inicio de las obras de construcción a partir del 28 de Octubre de 2024, que se realizarán en:

CIV: 6000439 Dg 51 B Sur entre TV 60 y Kr 60 D

Recomendaciones:








- Atender la señalización de tránsito instalada en la vía.
- Movilizar con precaución a los niños y las mascotas.
- Seguir las medidas establecidas por el Gobierno Nacional para prevenir el riesgo por contagio de Covid.

FORMATO						
CONTROL ENTREGA DE PIEZAS DE DIVULGACIÓN						
PROCESO					VERSION	
GESTIÓN SOCIAL Y PARTICIPACIÓN CIUDADANA					1.0	
TIPO DE PIEZA: Volunte # 119 Inicio de obra y Volunte # 120 PMT						
Contrato No.: 337 -2023		RESPONSABLE: UNION TEMPORAL TUNBRACAS			Fecha 26/10/2024	
LOCALIDAD: TUNJUELITO	BARRIO: NUEVO MUZO		LOCALIDAD: TUNJUELITO	TRAMO: 6000130		
N°	NOMBRES Y APELLIDOS	DIRECCIÓN	TELÉFONO	BARRIO	FIRMA	OBSERVACIÓN
1	Ana Gomez	Dg 51b#60-68sw	3125507183	Nuevo Muzo	[Firma]	/
2	Diana Mendoza	Dg 51b#60-67sw	314407346	Nuevo Muzo	[Firma]	
3	Sin Información	Dg 51b#60-57sw	—	Nuevo Muzo	[Firma]	
4	Tatiana Cuan	Dg 51b#60-46sw	3223904395	Nuevo Muzo	[Firma]	
5	Blanca Zúñiga	Dg 51b#60-38sw	3133645449	Nuevo Muzo	[Firma]	
6	Hernando Poveda	Dg 51b#60-30sw	314985645	Nuevo Muzo	[Firma]	
7	Julian Aguilar	Dg 51b#60-23sw	3204921973	Nuevo Muzo	[Firma]	
8	Sin Información	Tf 60#51a99sw	—	Nuevo Muzo	[Firma]	
9	Roda Garcia	Tu 60#51b01sw	3102505767	Nuevo Muzo	[Firma]	
10	Manuel Romero	Dg 51b#60-36sw	3105500007	Nuevo Muzo	[Firma]	
11	Manuel Lee	Dg 51b#60-31sw	3155510644	Nuevo Muzo	[Firma]	
12	Jose Castiblanco	Dg 51b#60-44sw	3213129341	Nuevo Muzo	[Firma]	
13	Sin Información	Dg 51b#60-33sw	—	Nuevo Muzo	[Firma]	
14	Nelson Rojas	Dg 51b#60-57sw	3015248056	Nuevo Muzo	[Firma]	
15	Marica Gamboa	Dg 60b#60-41sw	3103123884	Nuevo Muzo	[Firma]	
16						
17						
18						
19						
20						
21						

TOTAL DE PIEZAS ENTREGADAS: 30 Piezas

ELABORO - CONTRATISTA		REVISÓ - INTERVENTORIA	
NOMBRE	Manuel Romero	NOMBRE	Jose Antonio Torres
FIRMA	[Firma]	FIRMA	[Firma]

Vo.Bo:








	<div>FORMATO REGISTRO FOTOGRÁFICO</div> <div>PROCESO GESTIÓN SOCIAL Y PARTICIPACIÓN CIUDADANA</div>	 
Contrato 337 de 2023	"EJECUTAR A MONTO AGOTABLE SIN FORMULA DE AJUSTE POR EL SISTEMA DE PRECIOS UNITARIOS, LAS ACTIVIDADES PARA LA CONSERVACIÓN Y/O MANTENIMIENTO Y/O REHABILITACIÓN DE LA MALLA VIAL LOCAL E INTERMEDIA Y ESPACIO PÚBLICO ASOCIADO EN LA LOCALIDAD DE TUNJUELITO DE LA CIUDAD DE BOGOTÁ D.C."	
FECHA: 26 de octubre de 2024		
LOCALIDAD: Tunjuelito	Barrio: Nuevo Muzu	CIV: 6000439
ACTIVIDAD: Entrega de volante No. 119 inicio de obra		
 <div>26/10/2024 12:32:21 Tunjuelito UT TUNBRACAS</div>	 <div>26/10/2024 12:35:52 Tunjuelito UT TUNBRACAS</div>	
 <div>26/10/2024 12:38:37 Tunjuelito UT TUNBRACAS</div>	 <div>26/10/2024 12:28:02 Tunjuelito UT TUNBRACAS</div>	




FORMATO						
CONTROL ENTREGA DE PIEZAS DE DIVULGACIÓN						
PROCESO					VERSION	
GESTIÓN SOCIAL Y PARTICIPACIÓN CIUDADANA					1.0	
TIPO DE PIEZA: Volante #130 Inicio de obra y Volante #131 PMT						
Contrato No.: 337-2023		RESPONSABLE: UNION TEMPORAL TUNBRACAS		Fecha 9/11/2024		
LOCALIDAD: TUNJUELITO		BARRIO: El Carmen		LOCALIDAD: TUNJUELITO		TRAMO: 6000899
N°	NOMBRES Y APELLIDOS	DIRECCIÓN	TELÉFONO	BARRIO	FIRMA	OBSERVACIÓN
1	Floralba Ochoa	Cra 29 # 51a 40	3007004742	El Carmen	Floralba Ochoa	
2	Alfonso Jimenez	Dg 51a # 28-96	3153429411	El Carmen	Alfonso Jimenez	
3	Hernando Muñoz	Dg 51b # 29-04	—	El Carmen	Hernando Muñoz	
4	Jeison Garzon	Cra 29 # 51a 23	3138954370	El Carmen	Jeison Garzon	
5	Pedro Mejia	Cra 29 # 51a 30	7134067	El Carmen	Pedro Mejia	
6	Jenny Garzon	Cra 29 # 51a 15	322777437	El Carmen	Jenny Garzon	
7	Elizabeth Jerez	Dg 51a # 28-09	3005612544	El Carmen	Elizabeth Jerez	
8	Wilson Cruz	Cra 29 # 51a 16	3103341264	El Carmen	Wilson Cruz	
9	Clara Ives Ramirez	Dg 51a # 28-45	3172604365	El Carmen	Clara Ives Ramirez	
10						
11						
12						
13						
14						
15						
16						
17						
18						
19						
20						
21						

TOTAL DE PIEZAS ENTREGADAS: 18 piezas

ELABORO - CONTRATISTA		REVISO - INTERVENTORIA	
NOMBRE	ABIGAIL NIÑO D	NOMBRE	JOSE ANTONIO TORRES
FIRMA		FIRMA	

Vol.

	<div>FORMATO REGISTRO FOTOGRÁFICO</div> <div>PROCESO GESTIÓN SOCIAL Y PARTICIPACIÓN CIUDADANA</div>	 
Contrato 337 de 2023	"EJECUTAR A MONTO AGOTABLE SIN FORMULA DE AJUSTE POR EL SISTEMA DE PRECIOS UNITARIOS, LAS ACTIVIDADES PARA LA CONSERVACIÓN Y/O MANTENIMIENTO Y/O REHABILITACIÓN DE LA MALLA VIAL LOCAL E INTERMEDIA Y ESPACIO PÚBLICO ASOCIADO EN LA LOCALIDAD DE TUNJUELITO DE LA CIUDAD DE BOGOTÁ D.C."	
FECHA: 9 de noviembre de 2024		
LOCALIDAD: Tunjuelito	Barrio: El Carmen	CIV: 6000899
ACTIVIDAD: Entrega de volante No. 130 inicio de obra		
 <p>9/11/2024 11:31:46 UT TUMBRACAS</p>	 <p>9/11/2024 11:29:32 UT TUMBRACAS</p>	
 <p>9/11/2024 11:36:57 UT TUMBRACAS</p>	 <p>9/11/2024 11:52:14 UT TUMBRACAS</p>	

 UT TUNBRACAS 2023	INFORME MENSUAL DE GESTIÓN SOCIAL	 
	Contrato No. 337 – 2024 Informe No. 12	Versión 1.0
	Del 21 de octubre al 20 de noviembre de 2024	ANEXO

Anexo 9. Correo electrónico Volante No. 116, 126 y 134.



Social Contrato 337 <social.contrato337@gmail.com>

Volante No. 116 Reunión de inicio CIV 6001268- Tunal

1 mensaje

Social Contrato 337 <social.contrato337@gmail.com>

22 de octubre de 2024, 10:16 a.m.

Para: social Intervial <socialintervialicl356@gmail.com>, intervialicl <intervialicl356@gmail.com>

Cordial saludo

Por medio de la presente remito Volante No. 116 Reunión de inicio CIV 6001268 Barrio Tunal la cual se realizará el día 24 de octubre de 2024 a las 9:00 a.m según lo acordado.

Cordialmente

Mayerly Niño
Residente social
UT TUNBRACAS 2023



VOLANTE No. 116 REUNIÓN INICIO DE OBRA TUNAL 6001268.pdf
264K



Social Contrato 337 <social.contrato337@gmail.com>

Volante No. 126 Reunión de inicio CIV 6000899

1 mensaje

Social Contrato 337 <social.contrato337@gmail.com>

6 de noviembre de 2024, 3:25 p.m.

Para: social Intervial <socialintervialicl356@gmail.com>, intervialicl <intervialicl356@gmail.com>, uttunbracas@gmail.com

Cordial saludo

Por medio de la presente remito Volante No. 126 Reunión de inicio CIV 6000899 Barrio el carmen la cual se realizará el día 08 de noviembre de 2024 a las 9:00 a.m.

Cordialmente

Mayerly Niño
Residente social
UT TUNBRACAS 2023



VOLANTE No. 126 REUNIÓN INICIO DE OBRA el carmen.pptx
235K



Social Contrato 337 <social.contrato337@gmail.com>

Volante No. 134 comité de veeduría Abraham Lincoln

1 mensaje

Social Contrato 337 <social.contrato337@gmail.com>
Para: social Intervial <socialintervialicl356@gmail.com>

15 de noviembre de 2024, 9:07 a.m.

Cordial saludo




Por medio de la presente remito Volante No. 134 comité de veeduría Abraham Lincoln para el día lunes 18 de noviembre de 2024.

Quedo atenta a sus comentarios.
Cordialmente

Mayerly Niño
Residente social
UT TUNBRACAS 2023



VOLANTE No. 134 Comité de veeduría Abraham Lincoln.pdf
310K

 UT TUNBRACAS 2023	INFORME MENSUAL DE GESTIÓN SOCIAL	 
	Contrato No. 337 – 2024 Informe No. 12	Versión 1.0
	Del 21 de octubre al 20 de noviembre de 2024	ANEXO

Anexo 10. Planilla de divulgación Volante No. 116,126, 134 y registro fotográfico.

CONVOCATORIA REUNIÓN DE INICIO DE OBRA

Volante No. 116

Objeto: "EJECUTAR A MONTO AGOTABLE SIN FÓRMULA DE AJUSTE POR EL SISTEMA DE PRECIOS UNITARIOS, LAS ACTIVIDADES PARA LA CONSERVACIÓN Y/O MANTENIMIENTO Y/O REHABILITACIÓN DE LA MALLA VIAL LOCAL E INTERMEDIA Y ESPACIO PÚBLICO ASOCIADO EN LA LOCALIDAD DE TUNJUELITO DE

CIV: 6001268 Calle 46 A Sur entre Carrera 22 y Carrera 23 Sur
TRAMO: Tunal



El Fondo de Desarrollo Local de Tunjuelito y la Unión temporal Tunbracas, a través del contrato No. 337 DE 2023, cuyo objeto es "EJECUTAR A MONTO AGOTABLE SIN FÓRMULA DE AJUSTE POR EL SISTEMA DE PRECIOS UNITARIOS, LAS ACTIVIDADES PARA LA CONSERVACIÓN Y/O MANTENIMIENTO Y/O REHABILITACIÓN DE LA MALLA VIAL LOCAL E INTERMEDIA Y ESPACIO PÚBLICO ASOCIADO EN LA LOCALIDAD DE TUNJUELITO DE LA CIUDAD DE BOGOTÁ D.C.", invitan a participar a toda la comunidad de la zona de influencia, líderes comunitarios y entidades interesadas en dicho proyecto, a la Reunión de Inicio de Obra. Esto con el fin de socializar el proceso constructivo de la malla vial y escuchar las inquietudes que surjan por parte de la comunidad.

CONTRATISTA
UNIÓN TEMPORAL TUNBRACAS 2023

CONTRATO DE OBRA No.
337 de 2023

FECHA DE INICIO DEL CONTRATO
01 DE DICIEMBRE DE 2023

FECHA DE TERMINACIÓN DEL CONTRATO
30 DE ENERO DE 2025

INTERVENTORÍA
CONSORCIO INTERVIAL ICL

CONTRATO DE INTERVENTORÍA No.
356 de 2023



Fecha: 24 de Octubre de 2024



Hora: 9:00 A.M

Lugar: Calle 46 A Sur No. 22 - 74
Primer piso

Para más información, puede comunicarse con nuestro **Punto de Atención Ciudadano, PAC**

Contratista: UNIÓN TEMPORAL TUNBRACAS 2023

Horario: Lunes, martes y jueves de 8:00 AM a 4:00 PM

Dirección: Carrera 33 No. 56 -09 Sur San Vicente Ferrer

Teléfono: 3223504062

Correo electrónico: Social.contrato337@gmail.com

Interventoría: CONSORCIO INTERVIAL ICL

Correo electrónico: socialintervialicl356@gmail.com



ALCALDÍA LOCAL DE
TUNJUELITO




FORMATO						
CONTROL ENTREGA DE PIEZAS DE DIVULGACIÓN						
PROCESO					VERSIÓN	
GESTIÓN SOCIAL Y PARTICIPACIÓN CIUDADANA					1.0	
TIPO DE PIEZA: Volante #116 Reunión de Inicio de obra						
Contrato No.: 337 -2023		RESPONSABLE:		UNION TEMPORAL TUNBRACAS		Fecha 22/10/2024 (A/M/A)
LOCALIDAD: TUNJUELITO		BARRIO: Tunal Oriental		LOCALIDAD: TUNJUELITO		TRAMO: 6001268
N°	NOMBRES Y APELLIDOS	DIRECCIÓN	TELÉFONO	BARRIO	FIRMA	OBSERVACIÓN
1	Victor Montoya	Cl 46a # 22-66	3114545162	Tunal Oriental	[Firma]	
2	Oscar Lincón	Cl 46a # 22-76	3165118736	Tunal Oriental	[Firma]	
3	Pedro Pacheco	Cl 46a # 22-39	3207788612	Tunal Oriental	[Firma]	
4	Marcela Barbosa	Cl 46a # 22-22	3116491412	Tunal Oriental	[Firma]	
5	Marcela Barbosa	Cl 46a # 22-22	3116491412	Tunal Oriental	[Firma]	
6	Liceo Campo David Quiró Bermel	Cl 46a # 22-05	3183670031	Tunal Oriental	[Firma]	
7	Olyca Naranjo	Cl 46a # 22-28	3112756103	Tunal Oriental	[Firma]	
8	Olyca Naranjo	Cl 46a # 22-32	3112756103	Tunal Oriental	[Firma]	
9	Flor Chaparro	Cl 46a # 22-42	3167564182	Tunal Oriental	[Firma]	
10	Tomás Franco	Cl 46a # 22-48	3194285622	Tunal Oriental	[Firma]	
11	Juan Manuel Alfonso	Cl 46a # 22-74	3133219279	Tunal Oriental	[Firma]	
12	Sin Información	Cl 46a # 22-82	—	Tunal Oriental	[Firma]	
13	Sin Información	Cl 46a # 22-58	—	Tunal Oriental	[Firma]	
14	Elberto Martínez	Cl 46a # 22-76	3108660361	Tunal Oriental	[Firma]	
15	Luz García	Cl 46a # 22a 26	3207489860	Tunal Oriental	[Firma]	
16	Jenzer Asto	Cl 46a # 22a 34	3215062473	Tunal Oriental	[Firma]	
17	Fredecinda Rojas	Cl 46a # 22a 38	3138167564	Tunal Oriental	[Firma]	
18	Multihabitat Atlantico Leo Rojas	Tu 22a # 46a Pl sur	3104516710	Tunal Oriental	[Firma]	
19						
20						
21						

TOTAL DE PIEZAS ENTREGADAS: 18 piezas

ELABORÓ - CONTRATISTA		REVISÓ - INTERVENTORIA	
NOMBRE	Marcela Nigro R	NOMBRE	Jose Antonio Torres
FIRMA	[Firma]	FIRMA	[Firma]

Vo.Bo:

	FORMATO REGISTRO FOTOGRÁFICO	 
	PROCESO GESTIÓN SOCIAL Y PARTICIPACIÓN CIUDADANA	
Contrato 337 de 2023	"EJECUTAR A MONTO AGOTABLE SIN FORMULA DE AJUSTE POR EL SISTEMA DE PRECIOS UNITARIOS, LAS ACTIVIDADES PARA LA CONSERVACIÓN Y/O MANTENIMIENTO Y/O REHABILITACIÓN DE LA MALLA VIAL LOCAL E INTERMEDIA Y ESPACIO PÚBLICO ASOCIADO EN LA LOCALIDAD DE TUNJUELITO DE LA CIUDAD DE BOGOTÁ D.C."	
FECHA: 22 de octubre de 2024		
LOCALIDAD: Tunjuelito	Barrio: Tunal	CIV: 6001268
ACTIVIDAD: Entrega de volante No. 116 Reunión de inicio de obra		
<div></div>		

CONVOCATORIA REUNIÓN DE INICIO DE OBRA

Volante No. 126

Objeto: "EJECUTAR A MONTO AGOTABLE SIN FÓRMULA DE AJUSTE POR EL SISTEMA DE PRECIOS UNITARIOS, LAS ACTIVIDADES PARA LA CONSERVACIÓN Y/O MANTENIMIENTO Y/O REHABILITACIÓN DE LA MALLA VIAL LOCAL E INTERMEDIA Y ESPACIO PÚBLICO ASOCIADO EN LA LOCALIDAD DE TUNJUELITO DE

CIV: 6000899 Carrera 29 entre Diagonal 51 A Sur y Diagonal 51 B
TRAMO: El Carmen



El Fondo de Desarrollo Local de Tunjuelito y la Unión temporal Tunbracas, a través del contrato No. 337 DE 2023, cuyo objeto es "EJECUTAR A MONTO AGOTABLE SIN FÓRMULA DE AJUSTE POR EL SISTEMA DE PRECIOS UNITARIOS, LAS ACTIVIDADES PARA LA CONSERVACIÓN Y/O MANTENIMIENTO Y/O REHABILITACIÓN DE LA MALLA VIAL LOCAL E INTERMEDIA Y ESPACIO PÚBLICO ASOCIADO EN LA LOCALIDAD DE TUNJUELITO DE LA CIUDAD DE BOGOTÁ D.C.", invitan a participar a toda la comunidad de la zona de influencia, líderes comunitarios y entidades interesadas en dicho proyecto, a la Reunión de Inicio de Obra. Esto con el fin de socializar el proceso constructivo de la malla vial y escuchar las inquietudes que surjan por parte de la comunidad.

CONTRATISTA

UNIÓN TEMPORAL TUNBRACAS 2023

CONTRATO DE OBRA No.
337 de 2023

FECHA DE INICIO DEL CONTRATO
01 DE DICIEMBRE DE 2023

FECHA DE TERMINACIÓN DEL CONTRATO
30 DE ENERO DE 2025

INTERVENTORÍA
CONSORCIO INTERVIAL ICL

CONTRATO DE INTERVENTORÍA No.
356 de 2023



Fecha: 08 de Noviembre de 2024



Hora: 9:00 A.M

Lugar: Carrera 29 No. 51 A - 15 Sur
Primer piso

Para más información, puede comunicarse con nuestro **Punto de Atención Ciudadano, PAC**

Contratista: UNIÓN TEMPORAL TUNBRACAS 2023

Horario: Lunes, martes y jueves de 8:00 AM a 4:00 PM

Dirección: Carrera 33 No. 56 -09 Sur San Vicente Ferrer

Teléfono: 3223504062

Correo electrónico: Social.contrato337@gmail.com

Interventoría: CONSORCIO INTERVIAL ICL

Correo electrónico: socialintervialicl356@gmail.com



ALCALDÍA LOCAL DE
TUNJUELITO










FORMATO						
CONTROL ENTREGA DE PIEZAS DE DIVULGACIÓN						
PROCESO					VERSION	
GESTIÓN SOCIAL Y PARTICIPACIÓN CIUDADANA					1.0	
TIPO DE PIEZA: Volante # 126 Reunión Inicial de obra						
Contrato No.: 337 -2023		RESPONSABLE: UNION TEMPORAL TUNBRACAS		Fecha: 6/11/2024		
LOCALIDAD: TUNJUELITO		BARRIO: El Carmen		LOCALIDAD: TUNJUELITO		TRAMO: 600096
N°	NOMBRES Y APELLIDOS	DIRECCIÓN	TELÉFONO	BARRIO	FIRMA	OBSERVACIÓN
1	Dora Gordillo	Cra 29 # 51a 40ur	3138385456	El Carmen	Dora Gordillo	D Re
2	Alfonso Jimenez	Dg 51b # 28-96ur	3153429425	El Carmen	Alfonso Jimenez	
3	Hernando Muñoz	Dg 51b # 29-04ur		El Carmen	Hernando Muñoz	
4	Jeison Garzon	Dra 29 # 51a 23ur	3138754321	El Carmen	Jeison Garzon	
5	Elizabeth Jerez	Dg 51a # 29-09ur	3025617349	El Carmen	Elizabeth Jerez	
6	Clara Ines Ramirez	Dg 51a # 28-45ur	7308806	El Carmen	Clara Ines Ramirez	
7	Manuel Cruz	Cra 29 # 51a 16ur	313357524	El Carmen	Manuel Cruz	
8	William Orjuelo	Cra 29 # 51a 20ur	3142403736	El Carmen	William Orjuelo	
9	Sin Información	Cra 29 # 51a 5ur		El Carmen	Rafael Renteria	
10						
11						
12						
13						
14						
15						
16						
17						
18						
19						
20						
21						

TOTAL DE PIEZAS ENTREGADAS: 9 Piezas.

ELABORO - CONTRATISTA		REVISO - INTERVENTORIA	
NOMBRE	Manuel NIXO D.	NOMBRE	Jose Antonio Torres
FIRMA	<i>[Firma]</i>	FIRMA	<i>[Firma]</i>

Vo.

	<div>FORMATO REGISTRO FOTOGRÁFICO</div> <div>PROCESO GESTIÓN SOCIAL Y PARTICIPACIÓN CIUDADANA</div>	 
Contrato 337 de 2023	"EJECUTAR A MONTO AGOTABLE SIN FORMULA DE AJUSTE POR EL SISTEMA DE PRECIOS UNITARIOS, LAS ACTIVIDADES PARA LA CONSERVACIÓN Y/O MANTENIMIENTO Y/O REHABILITACIÓN DE LA MALLA VIAL LOCAL E INTERMEDIA Y ESPACIO PÚBLICO ASOCIADO EN LA LOCALIDAD DE TUNJUELITO DE LA CIUDAD DE BOGOTÁ D.C."	
FECHA: 06 de noviembre de 2024		
LOCALIDAD: Tunjuelito	Barrio: El Carmen	CIV: 6000899
ACTIVIDAD: Entrega de volante No. 126 Reunión de inicio de obra		
 <p>6/11/2024 16:18:47 Tunjuelito UT TUNBRACAS</p>	 <p>6/11/2024 16:19:58 Tunjuelito UT TUNBRACAS</p>	
 <p>6/11/2024 16:12:51 Tunjuelito UT TUNBRACAS</p>	 <p>6/11/2024 16:15:46 Tunjuelito UT TUNBRACAS</p>	

CONVOCATORIA COMITÉ DE VEEDURÍA

VOLANTE No. 134

Objeto: "EJECUTAR A MONTO AGOTABLE SIN FÓRMULA DE AJUSTE POR EL SISTEMA DE PRECIOS UNITARIOS, LAS ACTIVIDADES PARA LA CONSERVACIÓN Y/O MANTENIMIENTO Y/O REHABILITACIÓN DE LA MALLA VIAL LOCAL E INTERMEDIA Y ESPACIO PÚBLICO ASOCIADO EN LA LOCALIDAD DE TUNJUELITO DE LA CIUDAD DE BOGOTÁ D.C."

CIV: 6002069 Carrera 12 A con calle 54 Sur (Glorieta)

CIV:6001679-6001670: Calle 53 Bis A Sur entre Carrera 11 B y Carrera 12

CIV: 6001754 Carrera 10 entre Calle 53 A Sur y 48 Metros al Sur

TRAMO: Abraham Lincoln



CONTRATISTA
UNIÓN TEMPORAL TUNBRACAS 2023

CONTRATO DE OBRA No.
337 de 2023

FECHA DE INCIO DEL CONTRATO
01 DE DICIEMBRE DE 2023

**FECHA DE TERMINACIÓN DEL
CONTRATO**
30 DE ENERO DE 2025

INTERVENTORÍA
CONSORCIO INTERVIAL ICL

CONTRATO DE INTERVENTORÍA No.
356 de 2023

El Fondo de Desarrollo Local de Tunjuelito y el Contratista Unión Temporal Tunbracas 2023, a través del contrato No. 337 DE 2023, cuyo objeto es "EJECUTAR A MONTO AGOTABLE SIN FÓRMULA DE AJUSTE POR EL SISTEMA DE PRECIOS UNITARIOS, LAS ACTIVIDADES PARA LA CONSERVACIÓN Y/O MANTENIMIENTO Y/O REHABILITACIÓN DE LA MALLA VIAL LOCAL E INTERMEDIA Y ESPACIO PÚBLICO ASOCIADO EN LA LOCALIDAD DE TUNJUELITO DE LA CIUDAD DE BOGOTÁ D.C.", invitan a los miembros del Comité del barrio Abraham Lincoln a participar del comité de veeduría.



Fecha: 18 de Noviembre de 2024



Hora: 9:00 A.M

Lugar: Tramo de obra

para más información, puede comunicarse con nuestro Punto de Atención Ciudadano,
PAC:

Contratista: UNIÓN TEMPORAL TUNBRACAS 2023

Horario: Lunes, martes y jueves de 8:00 AM a 4:00 PM

Dirección: Carrera 33 No. 56 -09 Sur 2do Piso San Vicente Ferrer

Teléfono: 3223504062

Correo electrónico: Social.contrato337@gmail.com

Interventoría: CONSORCIO INTERVIAL ICL

Correo electrónico: socialintervialicl356@gmail.com



ALCALDÍA LOCAL DE
TUNJUELITO






FORMATO						
CONTROL ENTREGA DE PIEZAS DE DIVULGACIÓN						
PROCESO					VERSIÓN	
GESTIÓN SOCIAL Y PARTICIPACIÓN CIUDADANA					1.0	
TIPO DE PIEZA: Volante # 134 Comité de veeduría						
Contrato No.: 337 -2023		RESPONSABLE:		UNION TEMPORAL TUNBRACAS		Fecha 15/11/2024
LOCALIDAD: TUNJUELITO		BARRIO: Abraham Lincoln		LOCALIDAD: TUNJUELITO		TRAMO:
N°	NOMBRES Y APELLIDOS	DIRECCIÓN	TELÉFONO	BARRIO	FIRMA	OBSERVACIÓN
1	Luis Jovel	Cra 11c # 53-88	3157655416	Abraham Lincoln	[Firma]	
2	Maximiliano Pulido	Cra 11c # 53-78	3114778966	Abraham Lincoln	[Firma]	
3	Gloria Goyeneche	Cll 53 bis A # 11c 06	3138844813	Abraham Lincoln	[Firma]	
4	Isabel Ricon	Cra 10 # 53-24	3045856370	Abraham Lincoln	[Firma]	
5	Angelica Martinez	Cra 10 # 53-39	3125577461	Abraham Lincoln	[Firma]	
6						
7						
8						
9						
10						
11						
12						
13						
14						
15						
16						
17						
18						
19						
20						
21						

TOTAL DE PIEZAS ENTREGADAS: 5 piezas

ELABORÓ - CONTRATISTA		REVISÓ - INTERVENTORIA	
NOMBRE	Manuel NINO D	NOMBRE	Jose Antonio Torres
FIRMA	[Firma]	FIRMA	[Firma]

Vo.Bo:

	<div>FORMATO REGISTRO FOTOGRÁFICO</div> <div>PROCESO GESTIÓN SOCIAL Y PARTICIPACIÓN CIUDADANA</div>		 
Contrato 337 de 2023	"EJECUTAR A MONTO AGOTABLE SIN FORMULA DE AJUSTE POR EL SISTEMA DE PRECIOS UNITARIOS, LAS ACTIVIDADES PARA LA CONSERVACIÓN Y/O MANTENIMIENTO Y/O REHABILITACIÓN DE LA MALLA VIAL LOCAL E INTERMEDIA Y ESPACIO PÚBLICO ASOCIADO EN LA LOCALIDAD DE TUNJUELITO DE LA CIUDAD DE BOGOTÁ D.C."		
FECHA: 15 de noviembre de 2024			
LOCALIDAD: Tunjuelito	Barrio: Abraham Lincoln	CIV: 6001670-6001679-6002069	
ACTIVIDAD: Entrega de volante No. 134 Comité de Veeduría			
 <p>15/11/2024 11:04:55 Tunjuelito UT TUNBRACAS</p>		 <p>15/11/2024 11:15:06 Tunjuelito UT TUNBRACAS</p>	
 <p>15/11/2024 11:19:20 Tunjuelito UT TUNBRACAS</p>			

 UT TUNBRACAS 2023	INFORME MENSUAL DE GESTIÓN SOCIAL	 
	Contrato No. 337 – 2024 Informe No. 12	Versión 1.0
	Del 21 de octubre al 20 de noviembre de 2024	ANEXO

Anexo 11. Planilla de divulgación Volante No. 118, 120, 131 y registro fotográfico.

AVANZA LA OBRA DE LA CALLE 46 A SUR ENTRE CARRERA 22 Y CARRERA 23 SUR

Volante: 18 Fecha: 25 de Octubre de 2024 Localidad: Tunjuelito Contrato: 337 de 2023



A partir del 28 de octubre de 2024 y hasta el 28 de Enero de 2025 tenga en cuenta lo siguiente:

Cierre Total de Calzada CALLE 46 A SUR ENTRE CARRERA 22 Y CARRERA 23 SUR



MANEJO Y DESVÍOS DE TRANSPORTE PARTICULAR: se restringe el parqueo de vehículos en esta zona



MANEJO Y DESVÍOS DE TRANSPORTE PÚBLICO: No se realizarán desvíos toda vez que por el CIV a intervenir no hay paso de transporte público.



MANEJO Y CIRCULACIÓN DE VEHÍCULOS DE CARGA los auxiliares de tráfico debidamente capacitados se encargarán de regular el flujo vehicular y peatonal seguro sobre las zonas solicitadas.



MANEJO PEATONAL: El andén y/o senderos peatonales de la intersecciones y zonas peatonales longitudinales se encontrarán habilitados.



DISCULPE LAS INCOMODIDADES.

- Atienda la señalización informativa y reglamentaria ubicada en obra.
- Acate las recomendaciones del personal de la obra.
- Circule por los senderos peatonales demarcados.
- Evite ingresar a la zona de trabajo o romper la malla o las cintas de demarcación dispuestas para su protección.
- Cualquier irregularidad, comuníquela a nuestro PUNTO PAC.

Contratista: UNIÓN TEMPORAL TUNBRACAS 2023

Punto de atención a la ciudadanía

Lunes, Martes y jueves 8:00 A 4:00 PM – Carrera 33 No. 56 -09 Sur

San Vicente Ferrer

Teléfonos: 3223504062

Correo: Social.contrato337@gmail.com

Interventoría: CONSORCIO INTERVIAL ICL

Correo: socialintervialicl356@gmail.com



FORMATO						
CONTROL ENTREGA DE PIEZAS DE DIVULGACIÓN						
PROCESO					VERSIÓN	
GESTIÓN SOCIAL Y PARTICIPACIÓN CIUDADANA					1.0	
TIPO DE PIEZA: Volante # 118 PMT y Volante # 117 Inicio de obra						
Contrato No.: 337 -2023		RESPONSABLE: UNION TEMPORAL TUNBRACAS			Fecha 25/10/2024	
LOCALIDAD: TUNJUELITO		BARRIO: Tunal Oriental		LOCALIDAD: TUNJUELITO		TRAMO: 6001268
N°	NOMBRES Y APELLIDOS	DIRECCIÓN	TELÉFONO	BARRIO	FIRMA	OBSERVACIÓN
1	Jose Castano	Cra 23 # 46-32	3197855345	Tunal Oriental	[Firma]	
2	Fabiola Zamora	Cll 46a # 22-48	3203764143	Tunal Oriental	[Firma]	
3	Jenzen Asto	M 46a # 22-34	371506293	Tunal Oriental	[Firma]	
4	Orlando Salazar	Cll 46a # 22-42	3094062346	Tunal Oriental	[Firma]	
5	Blanca Mahercha	Cll 46a # 22-66	320811443	Tunal Oriental	[Firma]	
6	Cristian Ochoa	Cll 46a # 22-85	324476991	Tunal Oriental	[Firma]	
7	Herberto Martinez	Cll 46a # 22-76		Tunal Oriental	[Firma]	
8	Alejandra Serrano	Cll 46a # 22-58	3114527698	Tunal Oriental	[Firma]	
9	Rafael Medina	M 46a # 22-82	327416991	Tunal Oriental	[Firma]	
10	Miryam Correa	Cll 46a # 22-44	3118093804	Tunal Oriental	[Firma]	
11	Sin Informacion	Cll 46a # 22-66		Tunal Oriental	[Firma]	
12	Liliana Zambrano	Cll 46a # 22-	3115841506	Tunal Oriental	[Firma]	
13	Olga Naranjo	Cll 46a # 22-28	3112756103	Tunal Oriental	[Firma]	
14	Olga Naranjo	Cll 46a # 22-32	3117256103	Tunal Oriental	[Firma]	
15	Freddy Barbosa	Cll 46a # 22-22	3504164152	Tunal Oriental	[Firma]	
16						
17						
18						
19						
20						
21						

TOTAL DE PIEZAS ENTREGADAS: 30 Piezas.

ELABORO - CONTRATISTA		REVISO - INTERVENTORIA	
NOMBRE	NANCY NIZO	NOMBRE	Jose Antonio Torres
FIRMA	[Firma]	FIRMA	[Firma]

Vo.Bo:

	<div>FORMATO REGISTRO FOTOGRÁFICO</div> <div>PROCESO GESTIÓN SOCIAL Y PARTICIPACIÓN CIUDADANA</div>		 
Contrato 337 de 2023	"EJECUTAR A MONTO AGOTABLE SIN FÓRMULA DE AJUSTE POR EL SISTEMA DE PRECIOS UNITARIOS, LAS ACTIVIDADES PARA LA CONSERVACIÓN Y/O MANTENIMIENTO Y/O REHABILITACIÓN DE LA MALLA VIAL LOCAL E INTERMEDIA Y ESPACIO PÚBLICO ASOCIADO EN LA LOCALIDAD DE TUNJUELITO DE LA CIUDAD DE BOGOTÁ D.C."		
FECHA: 25 de octubre de 2024			
LOCALIDAD: Tunjuelito	Barrio: Tunal	CIV: 6001268	
ACTIVIDAD: Entrega de volante No. 118 PMT			
 <div>25/10/2024 16:20:34 Tunjuelito UT TUNBRACAS</div>		 <div>25/10/2024 16:24:41 Tunjuelito UT TUNBRACAS</div>	
 <div>25/10/2024 16:55:14 Tunjuelito UT TUNBRACAS</div>			

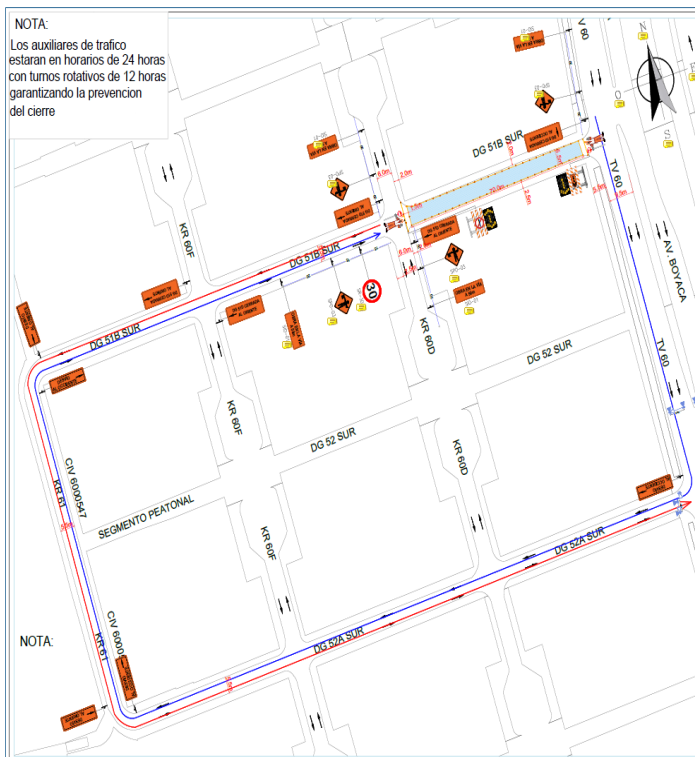
AVANZA LA OBRA DE LA DG 51B SUR ENTRE TV 60 Y TV 60 D

Volante: 120 Fecha: 25 de Octubre de 2024 Localidad: Tunjuelito Contrato: 337 de 2023



A partir del 28 de octubre de 2024 y hasta el 23 de Enero de 2025 tenga en cuenta lo siguiente:

Cierre Total de Calzada DG 51B SUR ENTRE TV 60 D Y TV 60



MANEJO Y DESVÍOS DE TRANSPORTE PARTICULAR: se restringe el parqueo de vehículos en esta zona



MANEJO Y DESVÍOS DE TRANSPORTE PÚBLICO: No se realizarán desvíos toda vez que por el CIV a intervenir no hay paso de transporte público.



MANEJO Y CIRCULACIÓN DE VEHÍCULOS DE CARGA los auxiliares de tráfico debidamente capacitados se encargarán de regular el flujo vehicular y peatonal seguro sobre las zonas solicitadas.



MANEJO PEATONAL: El andén y/o senderos peatonales de la intersecciones y zonas peatonales longitudinales se encontrarán habilitados.



DISCULPE LAS INCOMODIDADES.

- Atienda la señalización informativa y reglamentaria ubicada en obra.
- Acate las recomendaciones del personal de la obra.
- Circule por los senderos peatonales demarcados.
- Evite ingresar a la zona de trabajo o romper la malla o las cintas de demarcación dispuestas para su protección.
- Cualquier irregularidad, comuníquela a nuestro PUNTO PAC.

Contratista: UNIÓN TEMPORAL TUNBRACAS 2023

Punto de atención a la ciudadanía

Lunes, Martes y jueves 8:00 A 4:00 PM – Carrera 33 No. 56 -09 Sur

San Vicente Ferrer

Teléfonos: 3223504062

Correo: Social.contrato337@gmail.com

Interventoría: CONSORCIO INTERVIAL ICL

Correo: socialintervialicl356@gmail.com










FORMATO						
CONTROL ENTREGA DE PIEZAS DE DIVULGACIÓN						
PROCESO					VERSION	
GESTIÓN SOCIAL Y PARTICIPACIÓN CIUDADANA					1.0	
TIPO DE PIEZA: Volante # 119 Inicio de obra y Volante # 120 PMT						
Contrato No.: 337 -2023		RESPONSABLE: UNION TEMPORAL TUNBRACAS			Fecha 26/10/2024	
LOCALIDAD: TUNJUELITO		BARRIO: NUEVO MUZO		LOCALIDAD: TUNJUELITO		TRAMO: 6000430
N°	NOMBRES Y APELLIDOS	DIRECCIÓN	TELÉFONO	BARRIO	FIRMA	OBSERVACIÓN
1	Ana Gomez	Dg 516#60-68sw	3125507183	Nuevo Muzo	Alexander G	
2	Diana Mendoza	Dg 516#60-67sw	314407846	Nuevo Muzo	Trinidad	
3	Sin Información	Dg 516#60-57sw	—	Nuevo Muzo	Sajo Puerta	
4	Tatiana Cuan	Dg 516#60-46sw	3223904395	Nuevo Muzo	Angel Juan	
5	Blanca Zorato	Dg 516#60-38sw	3133695949	Nuevo Muzo	Blanca Zorato	
6	Hernando Poveda	Dg 516#60-32sw	314985645	Nuevo Muzo	Hernando Poveda	
7	Juliana Aguilar	Dg 516#60-25sw	3204921973	Nuevo Muzo	Juliana	
8	Sin Información	Tg 60#51a 99sw	—	Nuevo Muzo	Sin Información	
9	Rada Garcia	Tg 60#51b 01sw	3107505767	Nuevo Muzo	Rada Garcia	
10	Manuel Romero	Dg 516#60-36sw	3105500007	Nuevo Muzo	Manuel Romero	
11	Manuel Legi	Dg 516#60-31sw	3155510644	Nuevo Muzo	Manuel Legi	
12	Jose Castiblanco	Dg 516#60-44sw	3713129341	Nuevo Muzo	Jose Castiblanco	
13	Sin Información	Dg 516#60-53sw	—	Nuevo Muzo	Sajo Puerta	
14	Nelson Rojas	Dg 516#60-57sw	3015248056	Nuevo Muzo	Nelson Rojas	
15	Maria Gambaou	Dg 516#60-41sw	3103125384	Nuevo Muzo	Maria Gambaou	
16						
17						
18						
19						
20						
21						

TOTAL DE PIEZAS ENTREGADAS: 30 Piezas

ELABORO - CONTRATISTA		REVISÓ - INTERVENTORIA	
NOMBRE	Manuel Romero	NOMBRE	Jose Antonio Torres
FIRMA	[Firma]	FIRMA	[Firma]

Vo.Bo:

	<div>FORMATO REGISTRO FOTOGRÁFICO</div> <div>PROCESO GESTIÓN SOCIAL Y PARTICIPACIÓN CIUDADANA</div>	 
Contrato 337 de 2023	"EJECUTAR A MONTO AGOTABLE SIN FORMULA DE AJUSTE POR EL SISTEMA DE PRECIOS UNITARIOS, LAS ACTIVIDADES PARA LA CONSERVACIÓN Y/O MANTENIMIENTO Y/O REHABILITACIÓN DE LA MALLA VIAL LOCAL E INTERMEDIA Y ESPACIO PÚBLICO ASOCIADO EN LA LOCALIDAD DE TUNJUELITO DE LA CIUDAD DE BOGOTÁ D.C."	
FECHA: 26 de octubre de 2024		
LOCALIDAD: Tunjuelito	Barrio: Nuevo Muzu	CIV: 6000439
ACTIVIDAD: Entrega de volante No. 120 PMT		
 <p>26/10/2024 12:32:21 Tunjuelito UT TUNBRACAS</p>	 <p>26/10/2024 12:35:52 Tunjuelito UT TUNBRACAS</p>	
 <p>26/10/2024 12:38:37 Tunjuelito UT TUNBRACAS</p>	 <p>26/10/2024 12:28:02 Tunjuelito UT TUNBRACAS</p>	

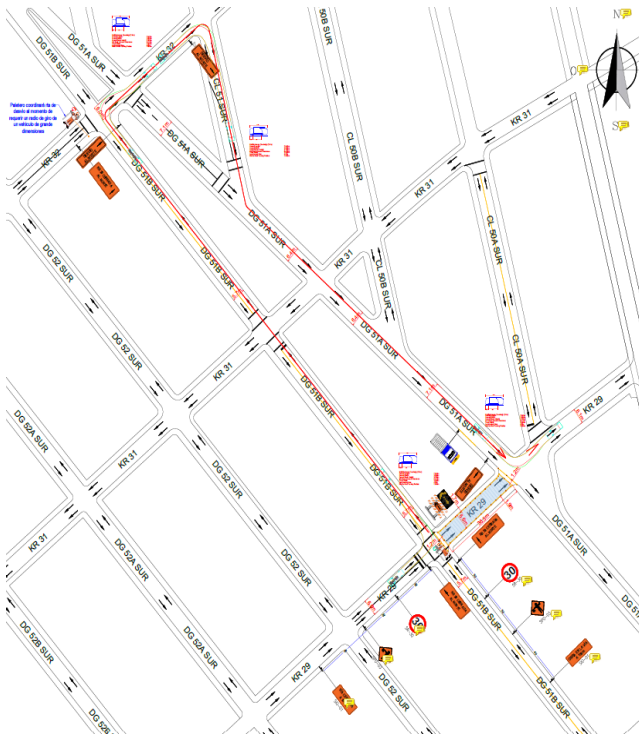
AVANZA LA OBRA DE LA CARRERA 29 ENTRE DIAGONAL 51 A SUR Y DIAGONAL 51 B

Volante: 131 Fecha: 09 de Noviembre de 2024 Localidad: Tunjuelito Contrato: 337 de 2023



A partir del 12 de Noviembre de 2024 y hasta el 30 de Enero de 2025 tenga en cuenta lo siguiente:

Cierre Total de Calzada Carrera 29 entre Diagonal 51 A Sur y Diagonal 51 B



MANEJO Y DESVÍOS DE TRANSPORTE PARTICULAR: se restringe el parqueo de vehículos en esta zona.



MANEJO Y DESVÍOS DE TRANSPORTE PÚBLICO: No se realizarán desvíos toda vez que por el CIV a intervenir no hay paso de transporte público.



MANEJO Y CIRCULACIÓN DE VEHÍCULOS DE CARGA los auxiliares de tráfico debidamente capacitados se encargarán de regular el flujo vehicular y peatonal seguro sobre las zonas solicitadas.



MANEJO PEATONAL: El andén y/o senderos peatonales de la intersecciones y zonas peatonales longitudinales se encontrarán habilitados.

DISCULPE LAS INCOMODIDADES.

- Atienda la señalización informativa y reglamentaria ubicada en obra.
- Acate las recomendaciones del personal de la obra.
- Circule por los senderos peatonales demarcados.
- Evite ingresar a la zona de trabajo o romper la malla o las cintas de demarcación dispuestas para su protección.
- Cualquier irregularidad, comuníquela a nuestro PUNTO PAC.

Contratista: UNIÓN TEMPORAL TUNBRACAS 2023

Punto de atención a la ciudadanía

Lunes, Martes y jueves 8:00 A 4:00 PM – Carrera 33 No. 56 -09 Sur

San Vicente Ferrer

Teléfonos: 3223504062

Correo: Social.contrato337@gmail.com

Interventoría: CONSORCIO INTERVIAL ICL

Correo: socialintervialicl356@gmail.com













FORMATO						
CONTROL ENTREGA DE PIEZAS DE DIVULGACIÓN						
PROCESO					VERSION	
GESTIÓN SOCIAL Y PARTICIPACIÓN CIUDADANA					1.0	
TIPO DE PIEZA: Volante #130 Inicio de obra y Volante #131 PMT						
Contrato No.: 337-2023		RESPONSABLE: UNION TEMPORAL TUNBRACAS		Fecha 9/11/2024		
LOCALIDAD: TUNJUELITO		BARRIO: El Carmen		LOCALIDAD: TUNJUELITO		TRAMO: 6000899
N°	NOMBRES Y APELLIDOS	DIRECCIÓN	TELÉFONO	BARRIO	FIRMA	OBSERVACIÓN
1	Florencia Ochoa	Cra 29 # 51a 40	3007004742	El Carmen	Florencia Ochoa	
2	Alfonso Jimenez	Dg 51a 28-96	3153429411	El Carmen	Alfonso Jimenez	
3	Hernando Muñoz	Dg 51b # 29-04	—	El Carmen	Hernando Muñoz	
4	Jeison Garzon	Cra 29 # 51a 23	3138954370	El Carmen	Jeison Garzon	
5	Pedro Mejia	Cra 29 # 51a 30	7134067	El Carmen	Pedro Mejia	
6	Jenny Garzon	Cra 29 # 51a 15	322777437	El Carmen	Jenny Garzon	
7	Elizabeth Jerez	Dg 51a # 29-04	3005612544	El Carmen	Elizabeth Jerez	
8	Wilson Cruz	Cra 29 # 51a 16	3103341264	El Carmen	Wilson Cruz	
9	Clara Lopez Ramirez	Dg 51a # 28-95	3172604365	El Carmen	Clara Lopez Ramirez	
10						
11						
12						
13						
14						
15						
16						
17						
18						
19						
20						
21						

TOTAL DE PIEZAS ENTREGADAS: 18 piezas

ELABORO - CONTRATISTA		REVISO - INTERVENTORIA	
NOMBRE	ABIGAIL NIÑO D	NOMBRE	JOSE ANTONIO TORRES
FIRMA		FIRMA	

Vol.

	<div>FORMATO REGISTRO FOTOGRÁFICO</div> <div>PROCESO GESTIÓN SOCIAL Y PARTICIPACIÓN CIUDADANA</div>		 
Contrato 337 de 2023	"EJECUTAR A MONTO AGOTABLE SIN FORMULA DE AJUSTE POR EL SISTEMA DE PRECIOS UNITARIOS, LAS ACTIVIDADES PARA LA CONSERVACIÓN Y/O MANTENIMIENTO Y/O REHABILITACIÓN DE LA MALLA VIAL LOCAL E INTERMEDIA Y ESPACIO PÚBLICO ASOCIADO EN LA LOCALIDAD DE TUNJUELITO DE LA CIUDAD DE BOGOTÁ D.C."		
FECHA: 9 de noviembre de 2024			
LOCALIDAD: Tunjuelito	Barrio: El Carmen	CIV: 6000899	
ACTIVIDAD: Entrega de volante No. 130 PMT			
<div><div>9/11/2024 11:31:46 UT TUMBRACAS</div></div> <div><div>9/11/2024 11:29:32 UT TUMBRACAS</div></div>			
<div><div>9/11/2024 11:36:57 UT TUMBRACAS</div></div> <div><div>9/11/2024 11:52:14 UT TUMBRACAS</div></div>			

 UT TUNBRACAS 2023	INFORME MENSUAL DE GESTIÓN SOCIAL	 
	Contrato No. 337 – 2024 Informe No. 12	Versión 1.0
	Del 21 de octubre al 20 de noviembre de 2024	ANEXO

Anexo 13. Correo electrónico, planilla de divulgación Volante No. 125 y registro fotográfico.



Social Contrato 337 <social.contrato337@gmail.com>

Volante No. 125 Aviso importante Nuevo Muzu

2 mensajes

Social Contrato 337 <social.contrato337@gmail.com>

31 de octubre de 2024, 9:38 a.m.

Para: social Intervial <socialintervialicl356@gmail.com>, intervialicl <intervialicl356@gmail.com>, uttunbracas@gmail.com

Cordial saludo

Jose, remito volante No. 125 Aviso importante Nuevo Muzu, de acuerdo al compromiso para realizar la divulgación en en los tramos sobre la no intervención en los CIV'S.

Cordialmente

Mayerly Niño
Residente social
UT TUNBRACAS 2023



Volante No. 125 Aviso Importante no Nuevo Muzu.pdf
418K**Social Contrato 337** <social.contrato337@gmail.com>

5 de noviembre de 2024, 8:30 a.m.

Para: social Intervial <socialintervialicl356@gmail.com>, intervialicl <intervialicl356@gmail.com>, uttunbracas@gmail.com

Jose, envío el volante aprobado.

Cordialmente

Mayerly Niño
Residente social
UT TUNBRACAS 2023

[Texto citado oculto]



Volante No. 125 Aviso Importante no intervención tramos..pdf
405K

Objeto: "EJECUTAR A MONTO AGOTABLE SIN FÓRMULA DE AJUSTE POR EL SISTEMA DE PRECIOS UNITARIOS, LAS ACTIVIDADES PARA LA CONSERVACIÓN Y/O MANTENIMIENTO Y/O REHABILITACIÓN DE LA MALLA VIAL LOCAL E INTERMEDIA Y ESPACIO PÚBLICO ASOCIADO EN LA LOCALIDAD DE TUNJUELITO DE LA CIUDAD DE BOGOTÁ D.C."

CIV: 6001827 Diagonal 53 Sur entre Carrera 61 F SUR y Carrera 61 D SUR
CIV: 6000760 Diagonal 53 Sur entre Carrera 61 D SUR y Carrera 61 C SUR
CIV: 6000751 Diagonal 53 Sur entre Carrera 61 C SUR y Carrera 61 B SUR
6000547 Carrera 61 Sur Entre Diagonal 51 B Sur y Diagonal 52 Sur
TRAMO: NUEVO MUZU

El Fondo de Desarrollo Local de Tunjuelito y la Unión temporal Tunbracas, a través del contrato No. 337 DE 2023, informan a la comunidad de la zona de influencia, líderes comunitarios y entidades interesadas en dicho proyecto de los tramos mencionados en la parte superior, que de acuerdo a los diferentes individuos arbóreos que se encuentran en ubicados en la zona, se inició un trámite con la Secretaria de Medio Ambiente para el tratamiento Silvicultural, dado que estos se encontraban afectando la calzada con la raíz o podrían deteriorarla a futuro, de tal forma, para poder hacer intervención de estas vías, en Bogotá se cuenta con resoluciones y una normatividad ambiental que establece los parámetros con los cuales se deben solicitar los permisos para hacer manejo forestal, Decreto Nacional 1076 de 2015, Decretos Distritales 531 de 2010 y 383 de 2018, Decreto Distrital 531 de 2010, capítulo IX, Artículo 28.



La Ut Tunbracas realizo la solicitud mediante el **RADICADO SDA 2024ER153411 – 19/07/2024** , Dentro de ese trámite se contemplaron 36 árboles, de los cuales 9 requieren Tala y 27 requieren poda radicular.

El 09 de septiembre de 2024 la secretaria de Medio Ambiente da respuesta con el auto No. 04065, indicando que se inicia el trámite ambiental, sin embargo de acuerdo a la siguiente imagen se continúa con varios pasos para realizar la Intervención.



De esta manera La UT Tunbracas informa que por los tiempos de respuesta para el manejo silvicultural, No es posible ejecutar actividades de obra bajo el contrato 337 de 2023, así mismo se procede a dar cierre de actas de vecindad dado que no se realizará intervención en la vías.



Para más información, puede comunicarse con nuestro **Punto de Atención Ciudadano, PAC**

Contratista: UNIÓN TEMPORAL TUNBRACAS 2023
Horario: Lunes, martes y jueves de 8:00 AM a 4:00 PM
Dirección: Calle 55 A No 33 -12 San Vicente Ferrer
Teléfono: 3223504062
Correo electrónico: Social.contrato337@gmail.com

Interventoría: CONSORCIO INTERVIAL ICL
Correo electrónico: socialintervialicl356@gmail.com

FORMATO						
CONTROL ENTREGA DE PIEZAS DE DIVULGACIÓN						
PROCESO					VERSION	
GESTIÓN SOCIAL Y PARTICIPACIÓN CIUDADANA					1.0	
TIPO DE PIEZA: Volante #125 Aviso Importante intervención de tramos en Nuevo Muñiz						
Contrato No.: 337 -2023		RESPONSABLE: UNION TEMPORAL TUNBRACAS		Fecha: 05/11/2024		
LOCALIDAD: TUNJUELITO		BARRIO: Nuevo Muñiz		LOCALIDAD: TUNJUELITO		TRAMO: 6000547/6001477/600391/600760
N°	NOMBRES Y APELLIDOS	DIRECCIÓN	TELÉFONO	BARRIO	FIRMA	OBSERVACIÓN
1	Esney Talero	Cra 61 # 51b 32 sur	3102465780	Nuevo Muñiz	[Firma]	
2	Viviana Franco	Cra 61 # 51b 38 sur	3007473106	Nuevo Muñiz	[Firma]	Jardín Infantil Garabatos y Escritura
3	Pablo Merchan	Cra 61 # 51b 10 sur	7133294	Nuevo Muñiz	[Firma]	
4	Alfonso Lopez	Cra 61 # 51b 46 sur	3105185745	Nuevo Muñiz	[Firma]	
5	Matilda Pinillo	Dg 53 # 61b 27 sur	3125103736	Nuevo Muñiz	[Firma]	
6	Alcandro Rivera	Dg 53 # 61b 40 sur	3204767313	Nuevo Muñiz	[Firma]	
7	Gustavo Guerrero	Dg 53 # 61b 46	3163341105	Nuevo Muñiz	[Firma]	
8	Filico Rojas	Dg 53 # 61b 26	3176455124	Nuevo Muñiz	[Firma]	
9	Unidad Administrativa de Salud Ambiental	Dg 53 # 61c 57	3164279713	Nuevo Muñiz	[Firma]	
10	Sin Información	Dg 53 # 61c 18		Nuevo Muñiz	[Firma]	
11	Isis Valero	Dg 53 # 61c 10	3122177414	Nuevo Muñiz	[Firma]	
12	Sin Información	Dg 53 # 61c 37		Nuevo Muñiz	[Firma]	
13	Fabiola Nieto	Dg 53 # 61b 54	314281341	Nuevo Muñiz	[Firma]	
14	Sin Información	Dg 53 # 61d 13		Nuevo Muñiz	[Firma]	
15	Jaime Aguirre	Dg 53 # 61d 24	3163081408	Nuevo Muñiz	[Firma]	
16	Diana Pantoja	Dg 53 # 61d 34	3508115465	Nuevo Muñiz	[Firma]	
17	Sin Información	Dg 53 # 61d 38		Nuevo Muñiz	[Firma]	
18	Sin Información	Dg 53 # 61d 44		Nuevo Muñiz	[Firma]	
19	Adriana Peralta	Dg 53 # 61d 11	314630892	Nuevo Muñiz	[Firma]	
20	Sin Información	Dg 53 # 61d 25		Nuevo Muñiz	[Firma]	
21	Yolanda Orjuela	Dg 53 # 61d 25	No reporta	Nuevo Muñiz	[Firma]	

TOTAL DE PIEZAS ENTREGADAS: 21 piezas

ELABORO - CONTRATISTA		REVISÓ - INTERVENTORIA	
NOMBRE	Magela Ortiz	NOMBRE	Jose Antonio Torres
FIRMA	[Firma]	FIRMA	[Firma]




FORMATO						
CONTROL ENTREGA DE PIEZAS DE DIVULGACIÓN						
PROCESO						VERSION
GESTIÓN SOCIAL Y PARTICIPACIÓN CIUDADANA						1.0
TIPO DE PIEZA: Volante #125 Aviso importante intervención de tramos en Nuevo Muquí						
Contrato No.: 337 -2023		RESPONSABLE:		UNION TEMPORAL TUNBRACAS		Fecha 05/11/2024
LOCALIDAD:	TUNJUELITO	BARRIO:	Nuevo Muquí	LOCALIDAD:	TUNJUELITO	TRAMO: 6000547/6000731/6000735/6000760
N°	NOMBRES Y APELLIDOS	DIRECCIÓN	TELÉFONO	BARRIO	FIRMA	OBSERVACIÓN
1	Raul Gutierrez	Dy 53 # 61d 03	315532773	Nuevo Muquí	Raul G	
2	Sin Información	Dy 53 # 61c 04	—	Nuevo Muquí	Bajo Puerta	
3	Sin Información	Cra 61 # 51b 54	—	Nuevo Muquí	Bajo Puerta	
4	David Lopez	Cra 61 # 51b 24	300720781	Nuevo Muquí	David L	
5	Sin Información	Cra 61 # 51b 04	—	Nuevo Muquí		
6	Sin Información	Cra 61 # 51b 18	—	Nuevo Muquí		
7						
8						
9						
10						
11						
12						
13						
14						
15						
16						
17						
18						
19						
20						
21						

TOTAL DE PIEZAS ENTREGADAS: 6 piezas

ELABORO - CONTRATISTA		REVISÓ - INTERVENTORIA	
NOMBRE	Marta Jarama	NOMBRE	Jose Antonio Torres
FIRMA	[Firma]	FIRMA	[Firma]

Vc

	<div>FORMATO REGISTRO FOTOGRÁFICO</div> <div>PROCESO GESTIÓN SOCIAL Y PARTICIPACIÓN CIUDADANA</div>		 
Contrato 337 de 2023	"EJECUTAR A MONTO AGOTABLE SIN FORMULA DE AJUSTE POR EL SISTEMA DE PRECIOS UNITARIOS, LAS ACTIVIDADES PARA LA CONSERVACIÓN Y/O MANTENIMIENTO Y/O REHABILITACIÓN DE LA MALLA VIAL LOCAL E INTERMEDIA Y ESPACIO PÚBLICO ASOCIADO EN LA LOCALIDAD DE TUNJUELITO DE LA CIUDAD DE BOGOTÁ D.C."		
FECHA: 05 de noviembre de 2024			
LOCALIDAD: Tunjuelito	Barrio: Nuevo muzu	CIV: 600547-6000760-6000751-6001827	
ACTIVIDAD: Entrega de volante No. 125 Aviso importante no Intervención de tramos.			
<div><div><div>5/11/2024 14:09:21 Tunjuelito Carrera 29 No. 51 A - 30 Sur UT TUNBRACAS</div></div><div><div><div>5/11/2024 14:18:41 Tunjuelito Carrera 29 No. 51 A - 30 Sur UT TUNBRACAS</div></div></div></div>			
<div><div><div>5/11/2024 14:26:52 Tunjuelito Carrera 29 No. 51 A - 30 Sur UT TUNBRACAS</div></div><div><div><div>5/11/2024 14:42:04 Tunjuelito Carrera 29 No. 51 A - 30 Sur UT TUNBRACAS</div></div></div></div>			

 UT TUNBRACAS 2023	INFORME MENSUAL DE GESTIÓN SOCIAL	 
	Contrato No. 337 – 2024 Informe No. 12	Versión 1.0
	Del 21 de octubre al 20 de noviembre de 2024	ANEXO

Anexo 14. Correo electrónico Volante No. 124 y 129.



Social Contrato 337 <social.contrato337@gmail.com>

volante No. 123 Socialización de obra y volante No. 124 Levantamiento de acta de vecindad CIV 6000899 El Carmen.

2 mensajes

Social Contrato 337 <social.contrato337@gmail.com>
Para: social Intervial <socialintervialicl356@gmail.com>

30 de octubre de 2024, 11:44 a.m.

Buenos días

José, remito volante No. 123 Socialización de obra y volante No. 124 Levantamiento de acta de vecindad CIV 6000899 El Carmen.
Cordialmente

Mayerly Niño
Residente social
UT TUNBRACAS 2023

2 archivos adjuntos**VOLANTE # 123 Socialización de Obra Barrio El carmen CIV 6000899.pdf**
262K**VOLANTE No. 124 LEVANTAMIENTO DE ACTA DE VECINDAD CIV 6000899.pdf**
167K

social Intervial <socialintervialicl356@gmail.com>
Para: Social Contrato 337 <social.contrato337@gmail.com>

31 de octubre de 2024, 6:42 a.m.

Piezas informativas aprobadas, puede iniciar su divulgación y socialización.

Cordialmente,

JOSE ANTONIO TORRES PUENTES
Profesional social interventoría
INTERVIAL ICL
[Texto citado oculto]



Social Contrato 337 <social.contrato337@gmail.com>

volante No. 128 Socialización de obra y volante No. 129 Levantamiento de acta de vecindad CIV 6001019 andenes

1 mensaje

Social Contrato 337 <social.contrato337@gmail.com>

7 de noviembre de 2024, 9:15 a.m.

Para: social Intervial <socialintervialicl356@gmail.com>, intervialicl <intervialicl356@gmail.com>




Buenos días

José, remito volante No. 128 Socialización de obra y volante No. 129 Levantamiento de acta de vecindad CIV 6001019 andenes San Vicente Ferrer.

Cordialmente

Mayerly Niño
Residente social
UT TUNBRACAS 2023

2 archivos adjuntos**VOLANTE # 128 Socialización de Obra Barrio San vicente Ferrer 6001019.pdf**
243K**VOLANTE No. 129 LEVANTAMIENTO DE ACTA DE VECINDAD CIV 6001019.pdf**
179K

 UT TUNBRACAS 2023	INFORME MENSUAL DE GESTIÓN SOCIAL	 
	Contrato No. 337 – 2024 Informe No. 12	Versión 1.0
	Del 21 de octubre al 20 de noviembre de 2024	ANEXO

Anexo 15. Planilla de divulgación Volante No. 124,129 y registro fotográfico.



Social Contrato 337 <social.contrato337@gmail.com>

volante No. 123 Socialización de obra y volante No. 124 Levantamiento de acta de vecindad CIV 6000899 El Carmen.

2 mensajes

Social Contrato 337 <social.contrato337@gmail.com>
Para: social Intervial <socialintervialicl356@gmail.com>

30 de octubre de 2024, 11:44 a.m.

Buenos días

José, remito volante No. 123 Socialización de obra y volante No. 124 Levantamiento de acta de vecindad CIV 6000899 El Carmen.
Cordialmente

Mayerly Niño
Residente social
UT TUNBRACAS 2023

2 archivos adjuntos**VOLANTE # 123 Socialización de Obra Barrio El carmen CIV 6000899.pdf**
262K**VOLANTE No. 124 LEVANTAMIENTO DE ACTA DE VECINDAD CIV 6000899.pdf**
167K

social Intervial <socialintervialicl356@gmail.com>
Para: Social Contrato 337 <social.contrato337@gmail.com>

31 de octubre de 2024, 6:42 a.m.

Piezas informativas aprobadas, puede iniciar su divulgación y socialización.

Cordialmente,

JOSE ANTONIO TORRES PUENTES
Profesional social interventoría
INTERVIAL ICL
[Texto citado oculto]

LEVANTAMIENTO ACTA DE VECINDAD

Volante No. 124

Objeto: "EJECUTAR A MONTO AGOTABLE SIN FÓRMULA DE AJUSTE POR EL SISTEMA DE PRECIOS UNITARIOS, LAS ACTIVIDADES PARA LA CONSERVACIÓN Y/O MANTENIMIENTO Y/O REHABILITACIÓN DE LA MALLA VIAL LOCAL E INTERMEDIA Y ESPACIO PÚBLICO ASOCIADO EN LA LOCALIDAD DE TUNJUELITO DE LA CIUDAD DE BOGOTÁ D.C."

CIV: 6000899 Carrera 29 entre Diagonal 51 A Sur y Diagonal 51 B
TRAMO: El Carmen



CONTRATISTA
UNIÓN TEMPORAL TUNBRACAS 2023

CONTRATO DE OBRA No.
337 de 2023

FECHA DE INICIO DEL CONTRATO
01 DE DICIEMBRE DE 2023

FECHA DE TERMINACIÓN DEL CONTRATO
30 DE ENERO DE 2025

INTERVENTORÍA
CONSORCIO INTERVIAL ICL

CONTRATO DE INTERVENTORÍA No.
356 de 2023

VISITA No. 1

Señor (a) propietario(a) del inmueble, ubicado en el barrio El Carmen:

Con el fin de iniciar las actividades de reconstrucción de malla vial, la ALCALDÍA LOCAL DE TUNJUELITO, a través del contratista UNIÓN TEMPORAL TUNBRACAS 2023, realizará el levantamiento de actas de vecindad, en los predios ubicados en el área de influencia directa del proyecto. La actividad consiste en registrar de manera escrita, fotográfica y fílmica las condiciones y/o estado actual de la fachada del inmueble.

El acta de vecindad le servirá al propietario como soporte técnico en caso de que exista alguna reclamación en los predios durante la ejecución de la obra, determinando la responsabilidad del contratista. Esta diligencia no genera ningún costo y se realiza con el propietario del inmueble o con una persona encargada, quién debe disponer de autorización.

Esta actividad se ejecutará: **Fecha: Desde el 01 de Noviembre de 2024**
Hora: 9:00 am

Para más información, puede comunicarse con nuestro Punto de Atención Ciudadano, PAC:

Contratista: UNIÓN TEMPORAL TUNBRACAS 2023

Horario: Lunes, martes y jueves de 8:00 AM a 4:00 PM

Dirección: Carrera 33 No. 56-09 Sur (2do piso) San Vicente Ferrer

Teléfono: 3223504062

Correo electrónico: Social.contrato337@gmail.com

Interventoría: CONSORCIO INTERVIAL ICL

Correo electrónico: socialintervialicl356@gmail.com



ALCALDÍA LOCAL DE
TUNJUELITO



FORMATO						
CONTROL ENTREGA DE PIEZAS DE DIVULGACIÓN						
PROCESO					VERSIÓN	
GESTIÓN SOCIAL Y PARTICIPACIÓN CIUDADANA					1.0	
TIPO DE PIEZA: Volante #123 Socialización de obra y Volante #124 Levantamiento actas de vecindad						
Contrato No.: 337 -2023		RESPONSABLE:		UNION TEMPORAL TUNBRACAS		Fecha 30/10/2024
LOCALIDAD: TUNJUELITO		BARRIO: El Carmen		LOCALIDAD: TUNJUELITO		TRAMO: 6000899
N°	NOMBRES Y APELLIDOS	DIRECCIÓN	TELÉFONO	BARRIO	FIRMA	OBSERVACIÓN
1	Flor Alba Ochoa	Cra 29 # 51a 40sw	3007204741	El Carmen	Flor Alba Ochoa	
2	Alfonso Jimenez	Dg 51b sw # 28-40	3153429425	El Carmen	Alfonso Jimenez	
3	Heriberto Muñoz	Dg 51 # 24-04	3147541435	El Carmen	Heriberto Muñoz	
4	Yelson Garzon	Cra 29 # 51a 23sw	3138754320	El Carmen	Yelson Garzon	
5	Sin información	Cra 29 # 51a 15sw		El Carmen	Bajo Puente	
6	Jairo Muñoz	Dg 51a # 29-09sw	3138663305	El Carmen	Jairo Muñoz	
7	Carlos Forero	Dg 51a # 28-95sw	3152411731	El Carmen	Carlos Forero	
8	Manuel Alberto Cruz	Cra 29 # 51a 16sw	3135575214	El Carmen	Manuel Alberto Cruz	
9	Sin información	Cra 29 # 51a 5sw		El Carmen	Bajo Puente	
10						
11						
12						
13						
14						
15						
16						
17						
18						
19						
20						
21						

TOTAL DE PIEZAS ENTREGADAS: 18 piezas.

ELABORÓ - CONTRATISTA		REVISÓ - INTERVENTORIA	
NOMBRE	Manuel Muñoz	NOMBRE	José Antonio Torres
FIRMA	[Firma]	FIRMA	[Firma]

Vo.Bo:

	<div>FORMATO REGISTRO FOTOGRÁFICO</div> <div>PROCESO GESTIÓN SOCIAL Y PARTICIPACIÓN CIUDADANA</div>	 
Contrato 337 de 2023	"EJECUTAR A MONTO AGOTABLE SIN FÓRMULA DE AJUSTE POR EL SISTEMA DE PRECIOS UNITARIOS, LAS ACTIVIDADES PARA LA CONSERVACIÓN Y/O MANTENIMIENTO Y/O REHABILITACIÓN DE LA MALLA VIAL LOCAL E INTERMEDIA Y ESPACIO PÚBLICO ASOCIADO EN LA LOCALIDAD DE TUNJUELITO DE LA CIUDAD DE BOGOTÁ D.C."	
FECHA: 30 de octubre de 2024		
LOCALIDAD: Tunjuelito	Barrio: El Carmen	CIV: 6000899
ACTIVIDAD: Entrega de volante No. 124 Levantamiento de acta de vecindad		
<div><div>30/10/2024 15:00:47 Tunjuelito UT TUNBRACAS CIV 6000439</div></div> <div><div>30/10/2024 15:39:36 Tunjuelito UT TUNBRACAS CIV 6000439</div></div>		
<div><div>30/10/2024 15:35:22 Tunjuelito UT TUNBRACAS CIV 6000439</div></div> <div><div>30/10/2024 15:35:22 Tunjuelito UT TUNBRACAS CIV 6000439</div></div>		



Social Contrato 337 <social.contrato337@gmail.com>

volante No. 128 Socialización de obra y volante No. 129 Levantamiento de acta de vecindad CIV 6001019 andenes

1 mensaje

Social Contrato 337 <social.contrato337@gmail.com>

7 de noviembre de 2024, 9:15 a.m.

Para: social Intervial <socialintervialicl356@gmail.com>, intervialicl <intervialicl356@gmail.com>

Buenos días

José, remito volante No. 128 Socialización de obra y volante No. 129 Levantamiento de acta de vecindad CIV 6001019 andenes San Vicente Ferrer.

Cordialmente

Mayerly Niño
Residente social
UT TUNBRACAS 2023


2 archivos adjuntos**VOLANTE # 128 Socialización de Obra Barrio San vicente Ferrer 6001019.pdf**
243K**VOLANTE No. 129 LEVANTAMIENTO DE ACTA DE VECINDAD CIV 6001019.pdf**
179K

LEVANTAMIENTO ACTA DE VECINDAD

Volante No. 129

Objeto: "EJECUTAR A MONTO AGOTABLE SIN FÓRMULA DE AJUSTE POR EL SISTEMA DE PRECIOS UNITARIOS, LAS ACTIVIDADES PARA LA CONSERVACIÓN Y/O MANTENIMIENTO Y/O REHABILITACIÓN DE LA MALLA VIAL LOCAL E INTERMEDIA Y ESPACIO PÚBLICO ASOCIADO EN LA LOCALIDAD DE TUNJUELITO DE LA CIUDAD DE BOGOTÁ D.C."

CIV: 6001019 **Calle 55 sur entre Carrera 32 y Carrera 31 Andenes**
TRAMO: San Vicente Ferrer



VISITA No. 1

Señor (a) propietario(a) del inmueble, ubicado en el barrio San Vicente Ferrer:

Con el fin de iniciar las actividades de reconstrucción de malla vial, la ALCALDÍA LOCAL DE TUNJUELITO, a través del contratista UNIÓN TEMPORAL TUNBRACAS 2023, realizará el levantamiento de actas de vecindad, en los predios ubicados en el área de influencia directa del proyecto. La actividad consiste en registrar de manera escrita, fotográfica y fílmica las condiciones y/o estado actual de la fachada del inmueble.

El acta de vecindad le servirá al propietario como soporte técnico en caso de que exista alguna reclamación en los predios durante la ejecución de la obra, determinando la responsabilidad del contratista. Esta diligencia no genera ningún costo y se realiza con el propietario del inmueble o con una persona encargada, quién debe disponer de autorización.

Esta actividad se ejecutará: **Fecha: Desde el 08 de Noviembre de 2024**
Hora: 8:30 am

Para más información, puede comunicarse con nuestro Punto de Atención Ciudadano, PAC:

Contratista: UNIÓN TEMPORAL TUNBRACAS 2023
Horario: Lunes, martes y jueves de 8:00 AM a 4:00 PM
Dirección: Carrera 33 No. 56-09 Sur (2do piso) San Vicente Ferrer
Teléfono: 3223504062
Correo electrónico: Social.contrato337@gmail.com

Interventoría: CONSORCIO INTERVIAL ICL
Correo electrónico: socialintervialicl356@gmail.com



ALCALDÍA LOCAL DE
TUNJUELITO



FORMATO						
CONTROL ENTREGA DE PIEZAS DE DIVULGACIÓN						
PROCESO					VERSIÓN	
GESTIÓN SOCIAL Y PARTICIPACIÓN CIUDADANA					1.0	
TIPO DE PIEZA: Volante # 128 Socialización de obra y Volante # 129 Levantamiento de acta de vecindad						
Contrato No.: 337 -2023		RESPONSABLE:		UNION TEMPORAL TUNBRACAS		Fecha 7/11/2024
LOCALIDAD: TUNJUELITO		BARRIO: San Vicente Ferrer		LOCALIDAD: TUNJUELITO		TRAMO: 6001010
N°	NOMBRES Y APELLIDOS	DIRECCIÓN	TELÉFONO	BARRIO	FIRMA	OBSERVACIÓN
1	Juan Bohorquez	Cll 55 sur # 31-83	3138313082	San Vicente Ferrer	Juan Bohorquez	
2	Elizabeth Ordóñez	Cll 55 sur # 31-61	3142841555	San Vicente Ferrer	Elizabeth Ordóñez	
3	Jose Antonio Muñoz	Cll 55 sur # 31-58	370953560	San Vicente Ferrer	Jose Antonio Muñoz	
4	Katherine Duran	Cll 55 sur # 31-37	3174076571	San Vicente Ferrer	Katherine Duran	
5	Lucila Goravito	Cll 55 sur # 31-51	3016603213	San Vicente Ferrer	Lucila Goravito	
6	Cristian Fonseca	Cll 55 sur # 31-50	3133875337	San Vicente Ferrer	Cristian Fonseca	
7	Ana Patricia Villamizar	Cll 55 sur # 31-43	3115658591	San Vicente Ferrer	Ana Patricia Villamizar	
8	Eduar Cortes	Cll 55 sur # 31-04	3193579511	San Vicente Ferrer	Eduar Cortes	
9	Umberto Bohorquez	Cll 55 sur # 31-37	308627426	San Vicente Ferrer	Umberto Bohorquez	
10	Orlando Zorro	Cll 55 sur # 31-09	3152033117	San Vicente Ferrer	Orlando Zorro	
11	Clara Ines Devia	Cll 55 sur # 31-15	3108075575	San Vicente Ferrer	Clara Ines Devia	
12	Jose Castañeda	Cll 55 sur # 31-17	3214547021	San Vicente Ferrer	Jose Castañeda	
13	Erika Castañeda	Cll 55 sur # 31-14	3100024371	San Vicente Ferrer	Erika Castañeda	
14	Alfredo Norvaz	Cll 55 sur # 31-20	3133843771	San Vicente Ferrer	Alfredo Norvaz	
15	Javier Jimenez	Cll 55 sur # 31-66	306733637	San Vicente Ferrer	Javier Jimenez	
16	Gustavo Perez	Cll 55 sur # 31-36	3125928529	San Vicente Ferrer	Gustavo Perez	
17	Hector Pinilla	Cll 55 sur # 31-28	310340443	San Vicente Ferrer	Hector Pinilla	
18	Wenceslao Molina	Cll 55 sur # 31-30	3107538884	San Vicente Ferrer	Wenceslao Molina	
19	Rosalba Velandia	Cra 37 # 54-34	3107547513	San Vicente Ferrer	Rosalba Velandia	
20	Jose Diaz	Cll 55 sur # 31-70	3168937516	San Vicente Ferrer	Jose Diaz	
21	Ortilia Torres	Cll 55 sur # 31-73	3104165436	San Vicente Ferrer	Ortilia Torres	

TOTAL DE PIEZAS ENTREGADAS: 42 piezas


ELABORO - CONTRATISTA		REVISO - INTERVENTORIA	
NOMBRE	Madelia Nino	NOMBRE	Jose Antonio Torres
FIRMA	<i>[Firma]</i>	FIRMA	<i>[Firma]</i>




FORMATO						
CONTROL ENTREGA DE PIEZAS DE DIVULGACIÓN						
PROCESO					VERSION	
GESTIÓN SOCIAL Y PARTICIPACIÓN CIUDADANA					1.0	
TIPO DE PIEZA: Volante #128 Socialización de obra y Volante #12a Levantamiento de acta de vecindad						
Contrato No.: 337 -2023		RESPONSABLE:		UNION TEMPORAL TUNBRACAS		Fecha 7/11/2024
LOCALIDAD: TUNJUELITO		BARRIO: San Vicente Ferrer		LOCALIDAD: TUNJUELITO		TRAMO: 6001019
N°	NOMBRES Y APELLIDOS	DIRECCIÓN	TELÉFONO	BARRIO	FIRMA	OBSERVACIÓN
1	Sin Información	Cll 55 sur #3132	—	San Vicente Ferrer	Bajo Puerta	
2	Sin Información	Cll 55 sur #3138	—	San Vicente Ferrer	Bajo Puerta	
3	Marina Velandía	Cll 55 sur #31-82	3142168509	San Vicente Ferrer	Marina Velandía	
4	Sin Información	Cll 55 sur #31-85	—	San Vicente Ferrer	Bajo Puerta	
5						
6						
7						
8						
9						
10						
11						
12						
13						
14						
15						
16						
17						
18						
19						
20						
21						

TOTAL DE PIEZAS ENTREGADAS: 8 piezas

ELABORO - CONTRATISTA		REVISO - INTERVENTORIA	
NOMBRE	Manuel Niño D.	NOMBRE	Jose Antonio Torres
FIRMA	<i>[Firma]</i>	FIRMA	<i>[Firma]</i>

Vo.Bo:

	<div>FORMATO REGISTRO FOTOGRÁFICO</div> <div>PROCESO GESTIÓN SOCIAL Y PARTICIPACIÓN CIUDADANA</div>	 
Contrato 337 de 2023	"EJECUTAR A MONTO AGOTABLE SIN FORMULA DE AJUSTE POR EL SISTEMA DE PRECIOS UNITARIOS, LAS ACTIVIDADES PARA LA CONSERVACIÓN Y/O MANTENIMIENTO Y/O REHABILITACIÓN DE LA MALLA VIAL LOCAL E INTERMEDIA Y ESPACIO PÚBLICO ASOCIADO EN LA LOCALIDAD DE TUNJUELITO DE LA CIUDAD DE BOGOTÁ D.C."	
FECHA: 07 de noviembre de 2024		
LOCALIDAD: Tunjuelito	Barrio: San Vicente Ferrer	CIV: 6001019
ACTIVIDAD: Entrega de volante No. 129 Levantamiento de acta de vecindad		
 <div>7/11/2024 14:51:26 UT TUNBRACAS</div>	 <div>7/11/2024 12:03:36 UT TUNBRACAS</div>	
 <div>7/11/2024 12:10:33 UT TUNBRACAS</div>	 <div>7/11/2024 12:06:35 UT TUNBRACAS</div>	

 UT TUNBRACAS 2023	INFORME MENSUAL DE GESTIÓN SOCIAL	 
	Contrato No. 337 – 2024 Informe No. 12	Versión 1.0
	Del 21 de octubre al 20 de noviembre de 2024	ANEXO

Anexo 16. Correo electrónico Volante No. 127 y 132.



Social Contrato 337 <social.contrato337@gmail.com>

Volante No. 127 segunda visita Levantamiento de acta de vecindad CIV 6000899.

1 mensaje

Social Contrato 337 <social.contrato337@gmail.com>
Para: social Intervial <socialintervialicl356@gmail.com>

5 de noviembre de 2024, 8:35 a.m.

Buenos Días

José, remito Buenos Días

José, remito Volante No. 127 segunda visita Levantamiento de acta de vecindad CIV 6000899.

Cordialmente

Mayerly Niño

Residente social

UT TUNBRACAS 2023



Volante No. 127 Segunda Visita levantamiento de acta de vecindad CIV 6000899.pdf
277K



Social Contrato 337 <social.contrato337@gmail.com>

Volante No. 132 segunda visita Levantamiento de acta de vecindad CIV6001019

1 mensaje

Social Contrato 337 <social.contrato337@gmail.com>

12 de noviembre de 2024, 3:46 p.m.

Para: social Intervial <socialintervialicl356@gmail.com>, intervialicl <intervialicl356@gmail.com>

Buenas tardes

José, remito Volante No. 132 segunda visita Levantamiento de acta de vecindad CIV 6001019.




Cordialmente

Mayerly Niño
Residente social
UT TUNBRACAS 2023



Volante No. 132 Segunda Visita levantamiento de acta de vecindad CIV 60001019.pdf

285K

 UT TUNBRACAS 2023	INFORME MENSUAL DE GESTIÓN SOCIAL	 
	Contrato No. 337 – 2024 Informe No. 12	Versión 1.0
	Del 21 de octubre al 20 de noviembre de 2024	ANEXO

Anexo 17. Planilla de divulgación Volante No. 127, 132 y registro fotográfico.

LEVANTAMIENTO ACTA DE VECINDAD

Volante No. 127

Objeto: “EJECUTAR A MONTO AGOTABLE SIN FÓRMULA DE AJUSTE POR EL SISTEMA DE PRECIOS UNITARIOS, LAS ACTIVIDADES PARA LA CONSERVACIÓN Y/O MANTENIMIENTO Y/O REHABILITACIÓN DE LA MALLA VIAL LOCAL E INTERMEDIA Y ESPACIO PÚBLICO ASOCIADO EN LA LOCALIDAD DE TUNJUELITO DE LA CIUDAD DE BOGOTÁ D.C.”

CIV: 6000899 Carrera 29 entre Diagonal 51 A Sur y Diagonal 51 B
TRAMO: El Carmen



CONTRATISTA

UNIÓN TEMPORAL TUNBRACAS 2023

CONTRATO DE OBRA No.
337 de 2023

FECHA DE INCIO DEL CONTRATO
01 DE DICIEMBRE DE 2023

FECHA DE TERMINACIÓN DEL CONTRATO
30 DE ENERO DE 2025

INTERVENTORÍA
CONSORCIO INTERVIAL ICL

CONTRATO DE INTERVENTORÍA No.
356 de 2023

VISITA No. 2

Señor (a) propietario(a) del inmueble, ubicado en el barrio El Carmén :

La ALCALDIA LOCAL DE TUNJUELITO y la Firma Contratista UNIÓN TEMPORAL TUNBRACAS 2023, le informan que el día _____ del 2024 a partir de las 8:30 AM; se realizó la primera visita para el Levantamiento de Actas de Vecindad, sin encontrar atención por parte del propietario o un delegado para tal fin.

Por tal razón, se realizará segunda visita el día ____ de ____ de 2024 en horario de _____ para realizar una descripción técnica y registro fotográfico actual de la fachada y área interna de su inmueble con el fin de evidenciar su estado antes del inicio de las labores constructivas, para ello se diligenciará un formato que requiere la firma de las partes. Esta labor se adelantará por parte de profesionales del contratista con acompañamiento de la interventoría.

En caso de no obtener respuesta en esta oportunidad, se levantará acta de vecindad de fachada, Así mismo, se aclara que la no realización del registro fotográfico y fílmico al interior del predio, exime al Contratista, UNIÓN TEMPORAL TUNBRACAS 2023, de cualquier responsabilidad ante futuras reclamaciones del propietario.

De acuerdo al estado de emergencia, se solicita a la persona que atenderá la visita, tener en cuenta las siguientes recomendaciones:

- En caso de existir algún caso de COVID positivo o sospecha por síntomas de gripa, favor informar al profesional social, comunicándose al número telefónico relacionado en este volante.

Contratista: UNIÓN TEMPORAL TUNBRACAS 2023

Horario: Lunes, martes y jueves de 8:00 AM a 4:00 PM

Dirección: Carrera 33 No. 56 -09 Sur – San Vicente Ferrer

Teléfono: 3223504062

Correo electrónico: Social.contrato337@gmail.com

Interventoría: CONSORCIO INTERVIAL ICL

Correo electrónico: socialintervialicl356@gmail.com



ALCALDÍA MAYOR
DE BOGOTÁ D.C.

ALCALDÍA LOCAL DE
TUNJUELITO







FORMATO						
CONTROL ENTREGA DE PIEZAS DE DIVULGACIÓN						
PROCESO						VERSIÓN
GESTIÓN SOCIAL Y PARTICIPACIÓN CIUDADANA						1.0
TIPO DE PIEZA: Volante #127 Levantamiento de actas de vecindad						
Contrato No.: 337 -2023		RESPONSABLE:		UNION TEMPORAL TUNBRACAS		Fecha: 5/11/2024 (DD/MM/AA)
LOCALIDAD: TUNJUELITO		BARRIO: El Carmen		LOCALIDAD: TUNJUELITO		TRAMO: 600899
N°	NOMBRES Y APELLIDOS	DIRECCIÓN	TELÉFONO	BARRIO	FIRMA	OBSERVACIÓN
1	Sin Información	Via 29 #51a 3da	—	El Carmen	Bojo Puente	
2						
3						
4						
5						
6						
7						
8						
9						
10						
11						
12						
13						
14						
15						
16						
17						
18						
19						
20						
21						

TOTAL DE PIEZAS ENTREGADAS: 1

ELABORÓ - CONTRATISTA		REVISÓ - INTERVENTORIA	
NOMBRE	Marcelo Nieto D.	NOMBRE	Jose Anthony Torres
FIRMA	<i>[Firma]</i>	FIRMA	<i>[Firma]</i>

Vo.Bo:

	<div>FORMATO REGISTRO FOTOGRÁFICO</div> <div>PROCESO GESTIÓN SOCIAL Y PARTICIPACIÓN CIUDADANA</div>		 
Contrato 337 de 2023	"EJECUTAR A MONTO AGOTABLE SIN FORMULA DE AJUSTE POR EL SISTEMA DE PRECIOS UNITARIOS, LAS ACTIVIDADES PARA LA CONSERVACIÓN Y/O MANTENIMIENTO Y/O REHABILITACIÓN DE LA MALLA VIAL LOCAL E INTERMEDIA Y ESPACIO PÚBLICO ASOCIADO EN LA LOCALIDAD DE TUNJUELITO DE LA CIUDAD DE BOGOTÁ D.C."		
FECHA: 05 de noviembre de 2024			
LOCALIDAD: Tunjuelito	Barrio: El Carmen	CIV: 6000899	
ACTIVIDAD: Entrega de volante No. 127 Levantamiento de acta de vecindad - Segunda visita			
 <p>5/11/2024 09:32:05 Tunjuelito Carrera 29 No. 51 A - 30 Sur UT TUNBRACAS</p>			


LEVANTAMIENTO ACTA DE VECINDAD

Volante No. 132

Objeto: “EJECUTAR A MONTO AGOTABLE SIN FÓRMULA DE AJUSTE POR EL SISTEMA DE PRECIOS UNITARIOS, LAS ACTIVIDADES PARA LA CONSERVACIÓN Y/O MANTENIMIENTO Y/O REHABILITACIÓN DE LA MALLA VIAL LOCAL E INTERMEDIA Y ESPACIO PÚBLICO ASOCIADO EN LA LOCALIDAD DE TUNJUELITO DE LA CIUDAD DE BOGOTÁ D.C.”

CIV: 6001019 Calle 55 sur entre Carrera 32 y Carrera 31 Andenes

TRAMO: San Vicente Ferrer



VISITA No. 2

Señor (a) propietario(a) del inmueble, ubicado en el barrio San Vicente Ferrer :

La ALCALDIA LOCAL DE TUNJUELITO y la Firma Contratista UNIÓN TEMPORAL TUNBRACAS 2023, le informan que el día _____ del 2024 a partir de las 8:30 AM; se realizó la primera visita para el Levantamiento de Actas de Vecindad, sin encontrar atención por parte del propietario o un delegado para tal fin.

Por tal razón, se realizará segunda visita el día ____ de ____ de 2024 en horario de _____ para realizar una descripción técnica y registro fotográfico actual de la fachada y área interna de su inmueble con el fin de evidenciar su estado antes del inicio de las labores constructivas, para ello se diligenciará un formato que requiere la firma de las partes. Esta labor se adelantará por parte de profesionales del contratista con acompañamiento de la interventoría.

En caso de no obtener respuesta en esta oportunidad, se levantará acta de vecindad de fachada, Así mismo, se aclara que la no realización del registro fotográfico y fílmico al interior del predio, exime al Contratista, UNIÓN TEMPORAL TUNBRACAS 2023, de cualquier responsabilidad ante futuras reclamaciones del propietario.

De acuerdo al estado de emergencia, se solicita a la persona que atenderá la visita, tener en cuenta las siguientes recomendaciones:

- En caso de existir algún caso de COVID positivo o sospecha por síntomas de gripa, favor informar al profesional social, comunicándose al número telefónico relacionado en este volante.

CONTRATISTA

UNIÓN TEMPORAL TUNBRACAS 2023

CONTRATO DE OBRA No.

337 de 2023

FECHA DE INCIO DEL CONTRATO

01 DE DICIEMBRE DE 2023

FECHA DE TERMINACIÓN DEL

CONTRATO

30 DE ENERO DE 2025

INTERVENTORÍA

CONSORCIO INTERVIAL ICL

CONTRATO DE INTERVENTORÍA No.

356 de 2023

Contratista: UNIÓN TEMPORAL TUNBRACAS 2023

Horario: Lunes, martes y jueves de 8:00 AM a 4:00 PM

Dirección: Carrera 33 No. 56 -09 Sur – San Vicente Ferrer

Teléfono: 3223504062

Correo electrónico: Social.contrato337@gmail.com

Interventoría: CONSORCIO INTERVIAL ICL

Correo electrónico: socialintervialicl356@gmail.com










ALCALDÍA LOCAL DE
TUNJUELITO






FORMATO						
CONTROL ENTREGA DE PIEZAS DE DIVULGACIÓN						
PROCESO					VERSION	
GESTIÓN SOCIAL Y PARTICIPACIÓN CIUDADANA					1.0	
TIPO DE PIEZA: Volante #132 Segunda visita levantamiento de ceta de vejez						
Contrato No.: 337 -2023		RESPONSABLE:		UNION TEMPORAL TUNBRACAS		Fecha 12/11/2024
LOCALIDAD: TUNJUELITO		BARRIO: San Vicente Ferrer		LOCALIDAD: TUNJUELITO		TRAMO: 6001010
N°	NOMBRES Y APELLIDOS	DIRECCIÓN	TELÉFONO	BARRIO	FIRMA	OBSERVACIÓN
1	Sin Información	Cll 55 sur #31-17	—	San Vicente Ferrer	—	
2	Lidrada Zorro Guerrero	Cll 55 sur #31-04	310 751 0424	San Vicente Ferrer	Lidrada Zorro	
3	Gustavo Perez	Cll 55 sur #31-36	312 547 8529	San Vicente Ferrer	Gustavo	
4	Sin Información	Cll 55 sur #31-67	—	San Vicente Ferrer	Bajo Puerta	
5	Lina Gonzales	Cll 55 sur #31-02	311 840 1477	San Vicente Ferrer	Lina Gonzales	
6	Sin Información	Cll 55 sur #31-90	—	San Vicente Ferrer	Bajo Puerta	
7	Yuraly Quiñones	Cll 55 sur #31-74	311 852 8697	San Vicente Ferrer	Yuraly Quiñones	
8	Maicon Pinilla	Cll 55 sur #31-28	310 338 3466	San Vicente Ferrer	Maicon Pinilla	
9						
10						
11						
12						
13						
14						
15						
16						
17						
18						
19						
20						
21						

TOTAL DE PIEZAS ENTREGADAS:

ELABORO - CONTRATISTA		REVISO - INTERVENTORIA	
NOMBRE	Maicon Pinilla	NOMBRE	Jose Antonio Torres
FIRMA	<i>[Firma]</i>	FIRMA	<i>[Firma]</i>

	<div>FORMATO REGISTRO FOTOGRÁFICO</div> <div>PROCESO GESTIÓN SOCIAL Y PARTICIPACIÓN CIUDADANA</div>	 
Contrato 337 de 2023	"EJECUTAR A MONTO AGOTABLE SIN FORMULA DE AJUSTE POR EL SISTEMA DE PRECIOS UNITARIOS, LAS ACTIVIDADES PARA LA CONSERVACIÓN Y/O MANTENIMIENTO Y/O REHABILITACIÓN DE LA MALLA VIAL LOCAL E INTERMEDIA Y ESPACIO PÚBLICO ASOCIADO EN LA LOCALIDAD DE TUNJUELITO DE LA CIUDAD DE BOGOTÁ D.C."	
FECHA: 12 de noviembre de 2024		
LOCALIDAD: Tunjuelito	Barrio: San Vicente Ferrer	CIV: 6001019
ACTIVIDAD: Entrega de volante No. 132 Levantamiento de acta de vecindad - Segunda visita		
 <div>12/11/2024 17:17:19 UT TUMBRACAS</div>	 <div>12/11/2024 17:22:38 UT TUMBRACAS</div>	
 <div>12/11/2024 17:21:21 UT TUMBRACAS</div>	 <div>12/11/2024 17:28:04 UT TUMBRACAS</div>	

 UT TUNBRACAS 2023	INFORME MENSUAL DE GESTIÓN SOCIAL	 
	Contrato No. 337 – 2024 Informe No. 12	Versión 1.0
	Del 21 de octubre al 20 de noviembre de 2024	ANEXO

Anexo 18. Correo electrónico Volante No. 115 y 133.



Social Contrato 337 <social.contrato337@gmail.com>

Volante No. 115 Tercera visita Levantamiento de acta de vecindad CIV 6001268.

1 mensaje

Social Contrato 337 <social.contrato337@gmail.com>
Para: social Intervial <socialintervialicl356@gmail.com>

21 de octubre de 2024, 10:03 a.m.

Buenos Días

José, remito Volante No. 115 Tercera visita Levantamiento de acta de vecindad CIV 6001268 TUNAL.
Cordialmente

Mayerly Niño
Residente social
UT TUNBRACAS 2023



Volante No. 115 tercera Visita levantamiento de acta de vecindad CIV 6001268.pdf
306K



Social Contrato 337 <social.contrato337@gmail.com>

Volante No. 133 Tercera visita Levantamiento de acta de vecindad CIV 6001019.

1 mensaje

Social Contrato 337 <social.contrato337@gmail.com>

14 de noviembre de 2024, 9:08 a.m.

Para: social Intervial <socialintervialicl356@gmail.com>

Buenos Días

José, remito Volante No. 133 Tercera visita Levantamiento de acta de vecindad CIV 6001019 SanVicente Ferrer.




Cordialmente

Mayerly Niño
Residente social
UT TUNBRACAS 2023



Volante No. 133 tercera Visita levantamiento de acta de vecindad CIV 6001019.pdf

286K

 UT TUNBRACAS 2023	INFORME MENSUAL DE GESTIÓN SOCIAL	 
	Contrato No. 337 – 2024 Informe No. 12	Versión 1.0
	Del 21 de octubre al 20 de noviembre de 2024	ANEXO

Anexo 19. Planilla de divulgación Volante No. 115, 133 y registro fotográfico.


LEVANTAMIENTO ACTA DE VECINDAD

Volante No. 115

Objeto: "EJECUTAR A MONTO AGOTABLE SIN FÓRMULA DE AJUSTE POR EL SISTEMA DE PRECIOS UNITARIOS, LAS ACTIVIDADES PARA LA CONSERVACIÓN Y/O MANTENIMIENTO Y/O REHABILITACIÓN DE LA MALLA VIAL LOCAL E INTERMEDIA Y ESPACIO PÚBLICO ASOCIADO EN LA LOCALIDAD DE TUNJUELITO DE LA CIUDAD DE BOGOTÁ D.C."

CIV: 6001268 Calle 46 A Sur entre Carrera 22 y Carrera 23 Sur

TRAMO: Tunal



CONTRATISTA

UNIÓN TEMPORAL TUNBRACAS 2023

CONTRATO DE OBRA No.

337 de 2023

FECHA DE INCIO DEL CONTRATO

01 DE DICIEMBRE DE 2023

FECHA DE TERMINACIÓN DEL CONTRATO

30 DE ENERO DE 2025

INTERVENTORÍA

CONSORCIO INTERVIAL ICL

CONTRATO DE INTERVENTORÍA No.

356 de 2023

VISITA No. 3

Señor (a) propietario(a) del inmueble, ubicado en el barrio Tunal:

La ALCALDIA LOCALDE TUNJUELITO y la Firma Contratista UNIÓN TEMPORAL TUNBRACAS 2023, le informan que el día ____ de ____ del 2024 a partir de las 8:30 AM; se realizó la segunda visita para el Levantamiento de Actas de Vecindad, sin encontrar atención por parte del propietario o un delegado para tal fin. Por tal razón, se realizará tercera visita el día ____ de ____ de 2024 en horario de ____ para realizar una descripción técnica y registro fotográfico actual de la fachada y área interna de su inmueble con el fin de evidenciar su estado antes del inicio de las labores constructivas, para ello se diligenciará un formato que requiere la firma de las partes. Esta labor se adelantará por parte de profesionales del contratista con acompañamiento de la interventoría.

En caso de no obtener respuesta en esta oportunidad, se levantará acta de vecindad de fachada, Así mismo, se aclara que la no realización del registro fotográfico y fílmico al interior del predio, exime al Contratista, UNIÓN TEMPORAL TUNBRACAS 2023, de cualquier responsabilidad ante futuras reclamaciones del propietario.

De acuerdo al estado de emergencia, se solicita a la persona que atenderá la visita, tener en cuenta las siguientes recomendaciones:

- En caso de existir algún caso de COVID positivo o sospecha por síntomas de gripa, favor informar al profesional social, comunicándose al número telefónico relacionado en este volante.

Para más información, puede comunicarse con nuestro **Punto de Atención Ciudadano, PAC**

Contratista: UNIÓN TEMPORAL TUNBRACAS 2023

Horario: Lunes, martes y jueves de 8:00 AM a 4:00 PM

Dirección: Carrera 33 No. 56 – 09 sur – San Vicente Ferrer

Teléfono: 3223504062

Correo electrónico: Social.contrato337@gmail.com

Interventoría: CONSORCIO INTERVIAL ICL

Correo electrónico: socialintervialicl356@gmail.com



ALCALDÍA LOCAL DE
TUNJUELITO







FORMATO						
CONTROL ENTREGA DE PIEZAS DE DIVULGACIÓN						
PROCESO					VERSIÓN	
GESTIÓN SOCIAL Y PARTICIPACIÓN CIUDADANA					1.0	
TIPO DE PIEZA: Volante #115 Tercera vista levantamiento de actas de vecindad						
Contrato No.: 337 -2023		RESPONSABLE: UNION TEMPORAL TUNBRACAS			Fecha 21/10/2024	
LOCALIDAD: TUNJUELITO		BARRIO: Tunal Oriental		LOCALIDAD: TUNJUELITO		TRAMO: 6001268
N°	NOMBRES Y APELLIDOS	DIRECCIÓN	TELÉFONO	BARRIO	FIRMA	OBSERVACIÓN
1	Maria Cristina Razon	Cl 46a # 22-29	---	Tunal Oriental	Recibe pero no firma	
2	Antoniella Vargas	Cl 46a # 22-82	304605350	Tunal Oriental	✓	
3						
4						
5						
6						
7						
8						
9						
10						
11						
12						
13						
14						
15						
16						
17						
18						
19						
20						
21						

TOTAL DE PIEZAS ENTREGADAS: 2 piezas

ELABORÓ - CONTRATISTA		REVISÓ - INTERVENTORIA	
NOMBRE	Marta Niso D	NOMBRE	Jose Andres Torres
FIRMA	<i>[Firma]</i>	FIRMA	<i>[Firma]</i>

Vo.Bo:

	<div>FORMATO REGISTRO FOTOGRÁFICO</div> <div>PROCESO GESTIÓN SOCIAL Y PARTICIPACIÓN CIUDADANA</div>		 
Contrato 337 de 2023	"EJECUTAR A MONTO AGOTABLE SIN FORMULA DE AJUSTE POR EL SISTEMA DE PRECIOS UNITARIOS, LAS ACTIVIDADES PARA LA CONSERVACIÓN Y/O MANTENIMIENTO Y/O REHABILITACIÓN DE LA MALLA VIAL LOCAL E INTERMEDIA Y ESPACIO PÚBLICO ASOCIADO EN LA LOCALIDAD DE TUNJUELITO DE LA CIUDAD DE BOGOTÁ D.C."		
FECHA: 21 de octubre de 2024			
LOCALIDAD: Tunjuelito	Barrio: Tunal	CIV: 6001268	
ACTIVIDAD: Entrega de volante No. 115 Levantamiento de acta de vecindad - Tercera visita			
 <div>12/11/2024 17:17:19 UT TUMBRACAS</div>			


LEVANTAMIENTO ACTA DE VECINDAD

Volante No. 133

Objeto: "EJECUTAR A MONTO AGOTABLE SIN FÓRMULA DE AJUSTE POR EL SISTEMA DE PRECIOS UNITARIOS, LAS ACTIVIDADES PARA LA CONSERVACIÓN Y/O MANTENIMIENTO Y/O REHABILITACIÓN DE LA MALLA VIAL LOCAL E INTERMEDIA Y ESPACIO PÚBLICO ASOCIADO EN LA LOCALIDAD DE TUNJUELITO DE LA CIUDAD DE BOGOTÁ D.C."

CIV: 6001019 Calle 55 sur entre Carrera 32 y Carrera 31 Andenes

TRAMO: San Vicente Ferrer



VISITA No. 3

Señor (a) propietario(a) del inmueble, ubicado en el barrio San Vicente Ferrer:

La ALCALDIA LOCALDE TUNJUELITO y la Firma Contratista UNIÓN TEMPORAL TUNBRACAS 2023, le informan que el día ____ de ____ del 2024 a partir de las 8:30 AM; se realizó la segunda visita para el Levantamiento de Actas de Vecindad, sin encontrar atención por parte del propietario o un delegado para tal fin. Por tal razón, se realizará tercera visita el día ____ de ____ de 2024 en horario de ____ para realizar una descripción técnica y registro fotográfico actual de la fachada y área interna de su inmueble con el fin de evidenciar su estado antes del inicio de las labores constructivas, para ello se diligenciará un formato que requiere la firma de las partes. Esta labor se adelantará por parte de profesionales del contratista con acompañamiento de la interventoría.

En caso de no obtener respuesta en esta oportunidad, se levantará acta de vecindad de fachada, Así mismo, se aclara que la no realización del registro fotográfico y fílmico al interior del predio, exime al Contratista, UNIÓN TEMPORAL TUNBRACAS 2023, de cualquier responsabilidad ante futuras reclamaciones del propietario.

De acuerdo al estado de emergencia, se solicita a la persona que atenderá la visita, tener en cuenta las siguientes recomendaciones:

- En caso de existir algún caso de COVID positivo o sospecha por síntomas de gripa, favor informar al profesional social, comunicándose al número telefónico relacionado en este volante.

Para más información, puede comunicarse con nuestro **Punto de Atención Ciudadano, PAC**

Contratista: UNIÓN TEMPORAL TUNBRACAS 2023

Horario: Lunes, martes y jueves de 8:00 AM a 4:00 PM

Dirección: Carrera 33 No. 56 – 09 sur 2do piso – San Vicente

Teléfono: Ferrer

3223504062

Correo electrónico: Social.contrato337@gmail.com

Interventoría: CONSORCIO INTERVAL ICL

Correo electrónico: socialintervalicl356@gmail.com



ALCALDÍA MAYOR
DE BOGOTÁ D.C.








ALCALDÍA LOCAL DE
TUNJUELITO






FORMATO						
CONTROL ENTREGA DE PIEZAS DE DIVULGACIÓN						
PROCESO					VERSION	
GESTIÓN SOCIAL Y PARTICIPACIÓN CIUDADANA					1.0	
TIPO DE PIEZA: Volante #133 Tercera visita levantamiento de acta de vecindad						
Contrato No.: 337 -2023		RESPONSABLE: UNION TEMPORAL TUNBRACAS		Fecha: 15/11/2024		
LOCALIDAD: TUNJUELITO		BARRIO: San Vicente Ferrer		LOCALIDAD: TUNJUELITO		TRAMO: 6001019
N°	NOMBRES Y APELLIDOS	DIRECCIÓN	TELÉFONO	BARRIO	FIRMA	OBSERVACIÓN
1	Yorany Quiñones	Cl 55 sur # 31-74	3138664470	San Vicente Ferrer	Yorany Q	
2	Emery Plata	Cra 33 # 55-04	3207507385	San Vicente Ferrer	Emery Plata	
3	Hector Pinilla	Cl 55 sur # 31-18	3103404443	San Vicente Ferrer	Hector Pinilla	
4	Sin Información	Cl 55 sur # 31-18	—	San Vicente Ferrer	Recibe pero no brinda información	
5	Sin Información	Cl 55 sur # 31-19	—	San Vicente Ferrer	Bajo Puerta	
6	Sin Información	Cl 55 sur # 31-67	—	San Vicente Ferrer	Bajo Puerta	
7	Sin Información	Cl 55 sur # 31-85	—	San Vicente Ferrer	Bajo Puerta	
8	Sin Información	Cl 55 sur # 31-40	—	San Vicente Ferrer	Bajo Puerta	
9						
10						
11						
12						
13						
14						
15						
16						
17						
18						
19						
20						
21						

TOTAL DE PIEZAS ENTREGADAS: 8 Piezas.

ELABORÓ - CONTRATISTA		REVISÓ - INTERVENTORIA	
NOMBRE	MAURICIO NIÑO D	NOMBRE	Jose Anthony Torres
FIRMA	<i>[Firma]</i>	FIRMA	<i>[Firma]</i>

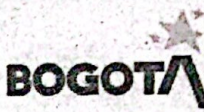
	<div>FORMATO</div> <div>REGISTRO FOTOGRÁFICO</div> <div>PROCESO</div> <div>GESTIÓN SOCIAL Y PARTICIPACIÓN CIUDADANA</div>	 
Contrato 337 de 2023	"EJECUTAR A MONTO AGOTABLE SIN FORMULA DE AJUSTE POR EL SISTEMA DE PRECIOS UNITARIOS, LAS ACTIVIDADES PARA LA CONSERVACIÓN Y/O MANTENIMIENTO Y/O REHABILITACIÓN DE LA MALLA VIAL LOCAL E INTERMEDIA Y ESPACIO PÚBLICO ASOCIADO EN LA LOCALIDAD DE TUNJUELITO DE LA CIUDAD DE BOGOTÁ D.C."	
FECHA: 15 de noviembre de 2024		
LOCALIDAD: Tunjuelito	Barrio: San Vicente Ferrer	CIV: 6001019
ACTIVIDAD: Entrega de volante No. 133 Levantamiento de acta de vecindad - Tercera visita		
 <div>15/11/2024 14:40:08 Tunjuelito UT TUNBRACAS</div>	 <div>15/11/2024 14:27:47 UT TUNBRACAS</div>	
 <div>15/11/2024 14:43:04 Tunjuelito UT TUNBRACAS</div>	 <div>15/11/2024 14:44:58 Tunjuelito UT TUNBRACAS</div>	


 UT TUNBRACAS 2023	INFORME MENSUAL DE GESTIÓN SOCIAL	 
	Contrato No. 337 – 2024 Informe No. 12	Versión 1.0
	Del 21 de octubre al 20 de noviembre de 2024	ANEXO

Anexo 20. Planilla Control puntos satélites de información.

CONTRATO No.: 337 de 2023		PARTICIPACIÓN CIUDADANA Y JUSTICIA SOCIAL GESTIÓN SOCIAL EN LA EJECUCIÓN DE PROYECTOS CONTROL PUNTOS SATELITES			
Hoja 1 de 1					
FECHA					
25	10	2024	"EJECUTAR A MONTO AGOTABLE SIN FÓRMULA DE AJUSTE POR EL SISTEMA DE PRECIOS UNITARIOS, LAS ACTIVIDADES PARA LA CONSERVACIÓN Y/O MANTENIMIENTO Y/O REHABILITACIÓN DE LA MALLA VIAL LOCAL E INTERMEDIA Y ESPACIO PÚBLICO ASOCIADO EN LA LOCALIDAD DE TUNJUELITO DE LA CIUDAD DE BOGOTÁ D.C."		
DD	MM	AA			
REGISTRO No.: 041					

1. REGISTRO FOTOGRÁFICO Negativo No. <div style="text-align: center;"> </div>	2. DATOS DE PUNTO SATELITE: NOMBRE DE LA INSTITUCIÓN: <u>Predio</u> DIRECCIÓN: <u>Cl 46a # 22-76</u> TELÉFONO: <u>314 4562269</u> PERSONA CONTACTO: <u>Belberto Martinez Tunal</u>																					
3. PIEZAS DE DIVULGACION <table style="width: 100%; border-collapse: collapse;"> <thead> <tr> <th style="width: 60%;"></th> <th style="width: 10%; text-align: center;">TIPO</th> <th style="width: 30%; text-align: center;">CANTIDAD</th> </tr> </thead> <tbody> <tr> <td>AFICHE</td> <td style="text-align: center;"><input checked="" type="checkbox"/></td> <td style="text-align: center;">1</td> </tr> <tr> <td>VOLANTE</td> <td style="text-align: center;"><input checked="" type="checkbox"/></td> <td style="text-align: center;">2</td> </tr> <tr> <td>PLEGABLE</td> <td style="text-align: center;"><input type="checkbox"/></td> <td></td> </tr> <tr> <td>BOLETIN</td> <td style="text-align: center;"><input type="checkbox"/></td> <td></td> </tr> <tr> <td>OTRO</td> <td style="text-align: center;"><input type="checkbox"/></td> <td></td> </tr> <tr> <td colspan="3">CUAL? _____</td> </tr> </tbody> </table>			TIPO	CANTIDAD	AFICHE	<input checked="" type="checkbox"/>	1	VOLANTE	<input checked="" type="checkbox"/>	2	PLEGABLE	<input type="checkbox"/>		BOLETIN	<input type="checkbox"/>		OTRO	<input type="checkbox"/>		CUAL? _____		
	TIPO	CANTIDAD																				
AFICHE	<input checked="" type="checkbox"/>	1																				
VOLANTE	<input checked="" type="checkbox"/>	2																				
PLEGABLE	<input type="checkbox"/>																					
BOLETIN	<input type="checkbox"/>																					
OTRO	<input type="checkbox"/>																					
CUAL? _____																						
4. OBSERVACIONES <u>Se realiza instalación de punto satélite en la Calle 46a # 22-76 con afiche informativo Volante #117 Inicio de obra y Volante #118 PMT</u>																						
5. FIRMAS <div style="display: flex; justify-content: space-between; align-items: flex-end; margin-top: 20px;"> <div style="width: 30%;"> <div style="text-align: center;"> <small>Funcionario/Contacto</small> C.C.O.NIT <u>11252375 Bogota</u> </div> </div> <div style="width: 30%;"> <div style="text-align: center;"> <small>Representante del Contratista</small> C.C.O.NIT <u>1015459433</u> </div> </div> <div style="width: 30%;"> <div style="text-align: center;"> <small>Representante de la Interventoría</small> C.C.O.NIT <u>80881177</u> </div> </div> </div>																						


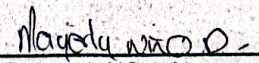

CONTRATO No.: 337 de 2023		PARTICIPACIÓN CIUDADANA Y JUSTICIA SOCIAL GESTIÓN SOCIAL EN LA EJECUCIÓN DE PROYECTOS CONTROL PUNTOS SATELITES			
Hoja 1 de 1					
FECHA					
28	10	2024	"EJECUTAR A MONTO AGOTABLE SIN FÓRMULA DE AJUSTE POR EL SISTEMA DE PRECIOS UNITARIOS, LAS ACTIVIDADES PARA LA CONSERVACIÓN Y/O MANTENIMIENTO Y/O REHABILITACIÓN DE LA MALLA VIAL LOCAL E INTERMEDIA Y ESPACIO PÚBLICO ASOCIADO EN LA LOCALIDAD DE TUNJUELITO DE LACIUDAD DE BOGOTÁ D.C."		
DD	MM	AA			
REGISTRO No.: 042					

1. REGISTRO FOTOGRÁFICO		Negativo No.	
			

2. DATOS DE PUNTO SATELITE:		
NOMBRE DE LA INSTITUCIÓN: <u>Predio</u>		
DIRECCIÓN: <u>Ull 536A #116 20</u>		
TELÉFONO: <u>3102695619</u>		
PERSONA CONTACTO: <u>Diego Abello</u> <u>Abraham Lincoln</u>		

3. PIEZAS DE DIVULGACION		
	TIPO	CANTIDAD
AFICHE	<input type="checkbox"/>	
VOLANTE	<input checked="" type="checkbox"/>	1
PLEGABLE	<input type="checkbox"/>	
BOLETIN	<input type="checkbox"/>	
OTRO	<input type="checkbox"/>	
CUAL? _____		

4. OBSERVACIONES	
Se realiza actualización de punto satélite ubicado en la Ull 536A #116 20 con volante #121 Instalación de concreto	

5. FIRMAS		
 Funcionario/Contacto C.C. ONIT	 Representante del Contratista C.C. ONIT 101545943	 Representante de la Interventoría C.C. ONIT 80881177


CONTRATO No.: 337 de 2023		PARTICIPACIÓN CIUDADANA Y JUSTICIA SOCIAL GESTIÓN SOCIAL EN LA EJECUCIÓN DE PROYECTOS CONTROL PUNTOS SATELITES		
Hoja 1 de 1				
FECHA				
30	10	2024		
DD	MM	AA		
REGISTRO No.: 043		"EJECUTAR A MONTO AGOTABLE SIN FÓRMULA DE AJUSTE POR EL SISTEMA DE PRECIOS UNITARIOS, LAS ACTIVIDADES PARA LA CONSERVACIÓN Y/O MANTENIMIENTO Y/O REHABILITACIÓN DE LA MALLA VIAL LOCAL E INTERMEDIA Y ESPACIO PÚBLICO ASOCIADO EN LA LOCALIDAD DE TUNJUELITO DE LA CIUDAD DE BOGOTÁ D.C.".		


1. REGISTRO FOTOGRÁFICO Negativo No. <div style="text-align: center;"> </div>	2. DATOS DE PUNTO SATELITE: NOMBRE DE LA INSTITUCIÓN: <u>Predio</u> DIRECCIÓN: <u>Cra 7a # 51a 40</u> TELÉFONO: <u>3007201247</u> PERSONA CONTACTO: <u>Harolbe Ordoñez Elcarmen.</u>
---	---

3. PIEZAS DE DIVULGACION													
AFICHE <input checked="" type="checkbox"/> VOLANTE <input checked="" type="checkbox"/> PLEGABLE <input type="checkbox"/> BOLETIN <input type="checkbox"/> OTRO <input type="checkbox"/> CUAL? _____	<table border="1" style="margin: auto;"> <thead> <tr> <th>TIPO</th> <th>CANTIDAD</th> </tr> </thead> <tbody> <tr> <td>AFICHE</td> <td style="text-align: center;">1</td> </tr> <tr> <td>VOLANTE</td> <td style="text-align: center;">2</td> </tr> <tr> <td>PLEGABLE</td> <td style="text-align: center;"> </td> </tr> <tr> <td>BOLETIN</td> <td style="text-align: center;"> </td> </tr> <tr> <td>OTRO</td> <td style="text-align: center;"> </td> </tr> </tbody> </table>	TIPO	CANTIDAD	AFICHE	1	VOLANTE	2	PLEGABLE		BOLETIN		OTRO	
TIPO	CANTIDAD												
AFICHE	1												
VOLANTE	2												
PLEGABLE													
BOLETIN													
OTRO													




4. OBSERVACIONES	Se realiza instalación de punto satélite ubicado en l. Cra 24 # 51a 40 con volante # 123 Socialización de obra y volante # 124 levantamiento actas de vecindad y afiche informativo.




5. FIRMAS		
 Funcionario/Contacto C.C. ONIT 51924337	 Representante del Contratista C.C. ONIT 1094501433	 Representante de la Interventoría C.C. ONIT 80881177

CONTRATO No.:		337 de 2023		PARTICIPACIÓN CIUDADANA Y JUSTICIA SOCIAL GESTIÓN SOCIAL EN LA EJECUCIÓN DE PROYECTOS CONTROL PUNTOS SATELITES					
Hoja 1 de 1		FECHA		"EJECUTAR A MONTO AGOTABLE SIN FÓRMULA DE AJUSTE POR EL SISTEMA DE PRECIOS UNITARIOS, LAS ACTIVIDADES PARA LA CONSERVACIÓN Y/O MANTENIMIENTO Y/O REHABILITACIÓN DE LA MALLA VIAL LOCAL E INTERMEDIA Y ESPACIO PÚBLICO ASOCIADO EN LA LOCALIDAD DE TUNJUELITO DE LA CIUDAD DE BOGOTÁ D.C."					
13		11						2024	
DD		MM						AA	
REGISTRO No.:		044							








1. REGISTRO FOTOGRÁFICO Negativo No.		2. DATOS DE PUNTO SATELITE:					
		NOMBRE DE LA INSTITUCIÓN: <u>Predio</u>					
		DIRECCIÓN: <u>Cl 53 bis K #11b 20</u>					
		TELÉFONO: <u>310 262 5617</u>					
		PERSONA CONTACTO: <u>Diego Abello</u>					
3. PIEZAS DE DIVULGACION							
	TIPO	CANTIDAD					
AFICHE	<input type="checkbox"/>	<table border="1" style="width: 100%; border-collapse: collapse;"> <tr><td style="height: 20px;">1</td></tr> <tr><td style="height: 20px;"></td></tr> <tr><td style="height: 20px;"></td></tr> <tr><td style="height: 20px;"></td></tr> </table>		1			
1							
VOLANTE	<input checked="" type="checkbox"/>						
PLEGABLE	<input type="checkbox"/>						
BOLETIN	<input type="checkbox"/>						
OTRO	<input type="checkbox"/>						
CUAL?							




4. OBSERVACIONES	Se realiza actualización de punto satélite con volante informativo #134 convocatoria al comité de Jeedoría

5. FIRMAS		
 Funcionario/Contacto C.C. ONIT <u>80411024 Bala</u>	 Representante del Contratista C.C. ONIT <u>015459433</u>	 Representante de la Interventoría C.C. ONIT <u>80881177</u>

 UT TUNBRACAS 2023	INFORME MENSUAL DE GESTIÓN SOCIAL	 
	Contrato No. 337 – 2024 Informe No. 12	Versión 1.0
	Del 21 de octubre al 20 de noviembre de 2024	ANEXO

Anexo 21. Registro Fotográfico Punto de atención a la ciudadanía PAC.

	<div>FORMATO REGISTRO FOTOGRÁFICO</div> <div>PROCESO GESTIÓN SOCIAL Y PARTICIPACIÓN CIUDADANA</div>	 
Contrato 337 de 2023	"EJECUTAR A MONTO AGOTABLE SIN FORMULA DE AJUSTE POR EL SISTEMA DE PRECIOS UNITARIOS, LAS ACTIVIDADES PARA LA CONSERVACIÓN Y/O MANTENIMIENTO Y/O REHABILITACIÓN DE LA MALLA VIAL LOCAL E INTERMEDIA Y ESPACIO PÚBLICO ASOCIADO EN LA LOCALIDAD DE TUNJUELITO DE LA CIUDAD DE BOGOTÁ D.C."	
FECHA: 20 de Noviembre de 2024		
LOCALIDAD: Tunjuelito	Barrio: San Vicente Ferrer	Punto de atención a la ciudadanía
ACTIVIDAD: Registro Fotográfico PAC		
<div><p>19/11/2024 10:34:43 Tunjuelito UT TUNBRACAS</p></div> <div><p>19/11/2024 10:32:12 Tunjuelito UT TUNBRACAS</p></div>		
<div><p>19/11/2024 10:36:28 Tunjuelito UT TUNBRACAS</p></div> <div><p>19/11/2024 10:34:22 Tunjuelito UT TUNBRACAS</p></div>		

 UT TUNBRACAS 2023	INFORME MENSUAL DE GESTIÓN SOCIAL	 
	Contrato No. 337 – 2024 Informe No. 12	Versión 1.0
	Del 21 de octubre al 20 de noviembre de 2024	ANEXO

Anexo 22. PQRS en el periodo.


FORMATO REQUERIMIENTOS ATENCION AL CIUDADANO		BOGOTÁ
PROCESO Gestión Social y Participación Ciudadana		
ALCALDIA LOCAL DE TUNJUELITO Correo electrónico: Social.contrato337@gmail.com Calle 55 A Sur No. 33 - 12 San Vicente Ferrer Tel: 3223504062	Requerimiento No: 027	

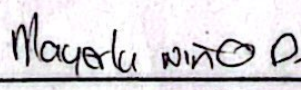
Fecha de Radicado: AAAA/MM/DD	2024/10/24	Canal de Recepción:	Vir fual
Remitente:	David Villalobos	Documento de Identidad:	1033745143
Interesado:	David Villalobos	Datos de Contacto:	3042169778
Dirección de correspondencia:	Cra 11c # 53-74	Barrio / Localidad:	Abraham Lincoln / Tunjuelito
Dirección del Requerimiento:	Cra 11c # 53-74	Tipo de Requerimiento:	Solicitud
N° Contrato de Obra / N° Contrato de Interventoría:	337 de 2023/356 de 2023		
Criterio:	Intervención obra		

Descripción del Requerimiento: El señor David Villalobos solicita al contratista que se retire el cerramiento de obra dado que se inicio la Intervención del siguiente CIU y se estan viendo afectados por la inseguridad en la zona
--

Seguimiento: Frente a la solicitud, se escalo con el area de seguridad y salud en el trabajo, se propuso cambiar la polisombra del costado de los predios por cinta peligro, no obstante, me permito informarle que se tiene programada la instalación de lasas de concreto a partir del día 25 de octubre del 2024 hasta el 30 de octubre de 2024, por lo cual se debe garantizar el cerramiento para evitar incidentes durante la instalación del concreto, se debe tener en cuenta que se tiene un proceso de fraguado de (7) días. Una vez culminadas las obras se procede a retirar el cerramiento del costado de las viviendas, se trabajara con el fin de avanzar y culminar pronto esta obra, esto mediante correo electrónico. El 28 de octubre de 2024 el ciudadano firma el cierre de la PQRS y recibe la información.

Objeto del Contrato Cto 337 de 2023 "EJECUTAR A MONTO AGOTABLE SIN FORMULA DE AJUSTE POR EL SISTEMA DE PRECIOS UNITARIOS, LAS ACTIVIDADES PARA LA CONSERVACIÓN Y/O MANTENIMIENTO Y/O REHABILITACIÓN DE LA MALLA VIAL LOCAL E INTERMEDIA Y ESPACIO PÚBLICO ASOCIADO EN LA LOCALIDAD DE TUNJUELITO DE LA CIUDAD DE BOGOTÁ D.C."	Datos de Contacto del Punto Atención a la ciudadanía Residente social: TS. Mayerly Niño Dirección: Calle 55 A Sur No. 33 - 12 San Vicente Ferrer Telefono: 3223504062 Email: Social.contrato337@gmail.com Horario de atención: Lunes, martes y jueves de 8:00 AM a 4:00 PM Interventoría: CONSORCIO INTERVIAL ICL
---	--

RECIBIÓ A SATISFACCIÓN:  (Firma) (Nombre) Alexander Villalobos CIUDADANO/A
--

ATENDIÓ:  Mayerly Niño D. 1015459433 Residente Social - CONTRATISTA
--

APROBÓ:  Jhonatan 80881177 Residente Social - INTERVENTORIA



Social Contrato 337 <social.contrato337@gmail.com>

Respuesta PQRS No. 27 solicitud David Villalobos - Abraham Lincoln

1 mensaje

Social Contrato 337 <social.contrato337@gmail.com>

24 de octubre de 2024, 12:17 p.m.

Para: alejandro.396@hotmail.com

CC: social Intervial <socialintervialcl356@gmail.com>

Bogotá D.C., 24 de octubre de 2024

Señora

David Alejandro Villalobos

alejandro.396@hotmail.com

Cel.3042169778

REF: CONTRATO DE OBRA N°. 337-2023 - "EJECUTAR A MONTO AGOTABLE SIN FÓRMULA DE AJUSTE POR EL SISTEMA DE PRECIOS UNITARIOS, LAS ACTIVIDADES PARA LA CONSERVACIÓN Y/O MANTENIMIENTO Y/O REHABILITACIÓN DE LA MALLA VIAL LOCAL E INTERMEDIA Y ESPACIO PÚBLICO ASOCIADO EN LA LOCALIDAD DE TUNJUELITO DE LA CIUDAD DE BOGOTÁ D.C."

Asunto: Respuesta PQRS No. 27, solicitud David Villalobos.

En cumplimiento de las obligaciones contractuales a cargo de la Unión Temporal Tunbracas 2023, contenidas en el plan de gestión social, con la presente nos permitimos darle respuesta a la PQRS No.27, de acuerdo a su solicitud en la que indica se retire el cerramiento de obra dado que se inició la Intervención del siguiente CIV y se están viendo afectados por la inseguridad de la zona.

Frente a su solicitud, se escaló con el área de seguridad y salud en el trabajo, se propuso cambiar la polisombra del costado de los predios por cinta peligro, no obstante, me permito informarle que se tiene programado la instalación de las losas de concreto a partir del día 25 de octubre del 2024 hasta el 30 de octubre de 2024, por lo cual se debe garantizar el cerramiento para evitar incidentes durante la instalación del concreto, se debe tener en cuenta que se tiene un proceso de Fraguado (secado) de Siete (7) días, tiempo en los cuáles no podrá ingresar ningún tipo de vehículo, ya que podrían fracturar o dañar el concreto y la estabilidad de la obra.

Una vez culminadas las actividades se procede a retirar el cerramiento del costado de las viviendas, se trabajará con el fin de avanzar y culminar pronto esta obra.

De esta manera damos por atendida su solicitud y se da cierre a la PQRS.

Conforme a lo descrito, quedamos atentos a cualquier inquietud, a través de los siguientes canales de atención a la comunidad:

- Punto de atención al ciudadano: Carrera 33 Sur No. 56- 09 San Vicente Ferrer
- Horario de atención: lunes, martes y jueves de 8:00 a.m. a 4:00 p.m.
- Teléfono: 3223504062
- Correo electrónico: social.contrato337@gmail.com

Cordialmente

Mayerly Niño
Residente social
UT TUNBRACAS 2023

FORMATO REQUERIMIENTOS ATENCIÓN AL CIUDADANO		BOGOTÁ
PROCESO Gestión Social y Participación Ciudadana	VERSIÓN 1	
ALCALDIA LOCAL DE TUNJUELITO		
Correo electrónico: Socialcontrato337@gmail.com Carrera 33 No. 56 - 09 Sur San vicente Ferrer Tel: 3223504062	Requerimiento No: 028	

Fecha de Radicado: AAAA/MM/DD	6 / 11 / 2024	Canal de Recepción:	Virtual
Remitente	Jazmin Beltran	Documento de Identidad:	51787581
Interesado:	Jazmin Beltran	Datos de Contacto:	312 444 3496
Dirección de correspondencia:	Cra 32 # 54-15 sur	Barrio / Localidad:	San Vicente Ferrer / Tunjuelito
Dirección del Requerimiento:	Cra 32 # 54-15 sur	Tipo de Requerimiento:	Solicitud
N° Contrato de Obra / N° Contrato de Interventoría:	337 de 2023 / 356 de 2023		
Criterio:			

Descripción del Requerimiento:

En una solicitud vía Whatsapp la señora Jazmin Beltran escribe: Solicito atentamente su grata colaboración con lo siguiente: 1. En los arreglos que están haciendo en la Cra 32, en nuestra casa taparon el contador de agua y los del acueducto no han podido tomar la lectura del consumo de agua. Hoy tuvimos la visita de un inspector quien menciono que nos iban a multar. Por este motivo agradezco su colaboración para que vayan y despiquen el contador cuanto antes. Adicionalmente solicita información sobre el tiempo de culminación de la obra.


Seguimiento:

El día Jueves 7 de Noviembre de 2024 se realizó la verificación en el predio donde se pudo evidenciar que la cajilla se encontraba tapada con recebo con el fin de evitar que sea hurtada tanto la cajilla como el medidor. El medidor se encuentra instalado y funcionando, de acuerdo a la solicitud se retira el material y se deja libre para su inspección. Adicionalmente se informa a la señora que la ampliación del tiempo de la obra a sido por definiciones técnicas de alcantarillado con el acueducto. Por lo tanto se da cierre a la PQRS.

Objeto del Contrato	Datos de Contacto del Punto Atención a la ciudadanía
Cto 337 de 2023 "EJECUTAR A MONTO AGOTABLE SIN FORMULA DE AJUSTE POR EL SISTEMA DE PRECIOS UNITARIOS, LAS ACTIVIDADES PARA LA CONSERVACIÓN Y/O MANTENIMIENTO Y/O REHABILITACIÓN DE LA MALLA VIAL LOCAL E INTERMEDIA Y ESPACIO PÚBLICO ASOCIADO EN LA LOCALIDAD DE TUNJUELITO DE LA CIUDAD DE BOGOTÁ D.C."	Residente social: TS. Mayerly Niño Dirección: Carrera 33 No. 56 - 09 Sur San vicente Ferrer Telefono: 3223504062 Email: Socialcontrato337@gmail.com Horario de atención: Lunes, martes y jueves de 8.00 AM a 4.00 PM Interventoría: CONSORCIO INTERVIAL ICL

RECIBÍO/A SATISFACCIÓN:	ATENDIÓ:	APROBÓ:
(Firma) (Nombre) CIUDADANO	(Firma) Mayerly Niño Residente Social - CONTRATISTA	(Firma) Residente Social - INTERVENTORIA

Al suministrar la información solicitada en este formato, usted está autorizando el manejo de sus datos de acuerdo con la Política de Protección de Datos Personales. Para consultas, rectificación, supresión o actualización de datos personales, comuníquese a través del correo electrónico Socialcontrato337@gmail.com. Lo anterior en cumplimiento de la Ley 1581 de 2012.

FORMATO REQUERIMIENTOS ATENCION AL CIUDADANO		
PROCESO Gestión Social y Participación Ciudadana		
ALCALDIA LOCAL DE TUNJUELITO Correo electrónico: Social.contrato337@gmail.com Carrera 33 No. 56 - 09 Sur San vicente Ferrer Tel 3223504062		Requerimiento No: N° 029

Fecha de Radicado: AAAA/MM/DD	2024/11/14	Canal de Recepción:	Presencial
Remitente	Elizabeth Bohorquez	Documento de Identidad:	3a702930
Interesado:	Elizabeth Bohorquez	Datos de Contacto:	3112681189
Dirección de correspondencia:	Cll 55 sur #31-83	Barrio / Localidad:	San Vicente Ferrer/Tunjuelito
Dirección del Requerimiento:	Cll 55 sur #31-83	Tipo de Requerimiento:	Solicitud
N° Contrato de Obra / N° Contrato de Interventoría:	337 de 2023 / 356 de 2024	Criterio:	intervención de andenes

Descripción del Requerimiento:

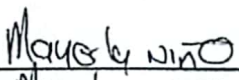

La señora Elizabeth se acercó al Punto de Atención a la Ciudadanía manifestando su inconformidad con la intervención en los andenes ya que cuenta con un local comercial como su única fuente de ingreso económico, y a que indica que diciembre es la temporada comercial mas alta para sus ventas, solicita que la obra sea iniciada o en el mes de enero, solicita sea garantizado el ingreso peatonal seguro a su local comercial, o se inicie antes de diciembre

Seguimiento:

La residente social Mayerly Niño le indica a la señora Elizabeth que se esta realizando el trámite mediante secretaria de movilidad para la intervención de los andenes, una vez sea obtenida dicha información sera socializado el inicio de actividades y durante la ejecución de la obra se garantizará el ingreso seguro a su local comercial con el respectivo planchón.

Nota aclaratoria: Se le expresa a la ciudadana que en todo proceso constructivo que se realice frente a su predio, se le garantizaran sus diferentes accesos seguros. Atn. Interventoría

Objeto del Contrato Cto 337 de 2023 "EJECUTAR A MONTO AGOTABLE SIN FORMULA DE AJUSTE POR EL SISTEMA DE PRECIOS UNITARIOS, LAS ACTIVIDADES PARA LA CONSERVACIÓN Y/O MANTENIMIENTO Y/O REHABILITACIÓN DE LA MALLA VIAL LOCAL E INTERMEDIA Y ESPACIO PÚBLICO ASOCIADO EN LA LOCALIDAD DE TUNJUELITO DE LA CIUDAD DE BOGOTÁ D.C."	Datos de Contacto del Punto Atención a la ciudadanía Residente social: TS. Mayerly Niño Dirección: Carrera 33 No. 56 - 09 Sur San vicente Ferrer Telefono: 3223504062 Email: Social.contrato337@gmail.com Horario de atención: Lunes, martes y jueves de 8:00 AM a 4:00 PM Interventoría: CONSORCIO INTERVAL ICL
---	---

RECIBIO A SATISFACCIÓN: <div style="border: 1px solid black; height: 40px; width: 100%; display: flex; align-items: center; justify-content: center;"> N/A* </div> <div style="display: flex; justify-content: space-between; margin-top: 5px;"> (Firma) (Nombre) </div> <div style="border: 1px solid black; height: 20px; width: 100%;"></div> <div style="text-align: center; font-size: 10px;">CIUDADANO</div>	ATENDIÓ: <div style="border: 1px solid black; height: 40px; width: 100%; display: flex; align-items: center; justify-content: center;">  </div> <div style="display: flex; justify-content: space-between; margin-top: 5px;"> (Firma) (Nombre) </div> <div style="border: 1px solid black; height: 20px; width: 100%;"></div> <div style="text-align: center; font-size: 10px;">Residente Social - CONTRATISTA</div>	APROBÓ: <div style="border: 1px solid black; height: 40px; width: 100%; display: flex; align-items: center; justify-content: center;">  </div> <div style="display: flex; justify-content: space-between; margin-top: 5px;"> (Firma) (Nombre) </div> <div style="border: 1px solid black; height: 20px; width: 100%;"></div> <div style="text-align: center; font-size: 10px;">Residente Social - INTERVENTORIA</div>
--	---	--

Al suministrar la información solicitada en este formato, usted está autorizando el manejo de sus datos de acuerdo con la Política de Protección de Datos Personales. Para consultas, rectificación, supresión o actualización de datos personales, comuníquese a través del correo electrónico Social.contrato337@gmail.com. Lo anterior en cumplimiento de la Ley 1581 de 2012

* Ciudadanos no deses firmar

FORMATO		BOGOTÁ
REQUERIMIENTOS ATENCIÓN AL CIUDADANO		
PROCESO		VERSIÓN
Gestión Social y Participación Ciudadana		1
ALCALDÍA LOCAL DE TUNJUELITO Correo electrónico: Social.contrato337@gmail.com Carrera 33 No. 56 - 09 Sur San vicente Ferrer Tel: 3223504062		
Requerimiento No: 030		

Fecha de Radicado: AAAA/MM/DD	2024/11/13	Canal de Recepción:	Virtual
Remite:	Flor Marina Rios	Documento de Identidad:	416 657 06
Interesado:	Flor Marina Rios	Datos de Contacto:	322 431 0158
Dirección de correspondencia:	CR 32 # 54-14 Sur	Barrio / Localidad:	San vicente Ferrer Tunjuelito
Dirección del Requerimiento:	CR 32 # 54-14 Sur	Tipo de Requerimiento:	Peticion
N° Contrato de Obra / N° Contrato de Interventoría:	337 de 2023 336 de 2023		
Criterio:	Intervención obra Allica		

Descripción del Requerimiento:
el día 13 de noviembre de 2024 Se recibe mediante correo electrónico Derecho de Peticion remitido por la interventoria de la señora Flor Marina Rios quien radica ante el ICD una queja sobre la intervención en el CIV 600999 indicando que no evidencia que se realicen actividades u su predio puede verse afectado.

Seguimiento:
El día 14 de noviembre de 2024 se da respuesta a la Interventoria del derecho de petición de la señora Flor Rios mediante comunicado UT-Tunbracas-421. el día 18 de noviembre de 2024 la Interventoria mediante comunicado OF-int-356-ICL-353 da respuesta a la Señora Flor Marina Rios oficios anexos a la PRS por lo cual se da cierre.

Objeto del Contrato	Datos de Contacto del Punto Atención a la ciudadanía
Cto 337 de 2023 "EJECUTAR A MONTO AGOTABLE SIN FORMULA DE AJUSTE POR EL SISTEMA DE PRECIOS UNITARIOS, LAS ACTIVIDADES PARA LA CONSERVACIÓN Y/O MANTENIMIENTO Y/O REHABILITACIÓN DE LA MALLA VIAL LOCAL E INTERMEDIA Y ESPACIO PÚBLICO ASOCIADO EN LA LOCALIDAD DE TUNJUELITO DE LA CIUDAD DE BOGOTÁ D.C."	Residente social: TS. Mayerly Niño Dirección: Carrera 33 No. 56 - 09 Sur San vicente Ferrer Telefono: 3223504062 Email: Social.contrato337@gmail.com Horario de atención: Lunes, martes y jueves de 8:00 AM a 4:00 PM Interventoria: CONSORCIO INTERVAL ICL

RECIBIÓ A SATISFACCIÓN:
(Firma) (Nombre) CIUDADANO/A

ATENDIÓ:
Mayerly Niño Residente Social - CONTRATISTA

APROBÓ:
Jose Andres Jimenez Residente Social - INTERVENTORIA

Al suministrar la información solicitada en este formato, usted está autorizando el manejo de sus datos de acuerdo con la Política de Protección de Datos Personales Para consultas, rectificación, supresión o actualización de datos personales, comuníquese a través del correo electrónico Social.contrato337@gmail.com. Lo anterior en cumplimiento de la Ley 1581 de 2012.

*Nota celebratoria: Esta PRS ya se encuentra cerrada el día miércoles 27 de noviembre a las 15:56 Independientemente se...



UT-TUNBRACAS-421

Bogotá D.C., Noviembre 14 de 2024

Señores:

CONSORCIO INTERVIAL ICL
HELEN NATHALIA CASTELBLANCO OLAYA
Representante Legal
intervialicl356@gmail.com

REF: CONTRATO DE OBRA N°. 337-2023 - "EJECUTAR A MONTO AGOTABLE SIN FORMULA DE AJUSTE POR EL SISTEMA DE PRECIOS UNITARIOS, LAS ACTIVIDADES PARA LA CONSERVACIÓN Y/O MANTENIMIENTO Y/O REHABILITACIÓN DE LA MALLA VIAL LOCAL E INTERMEDIA Y ESPACIO PÚBLICO ASOCIADO EN LA LOCALIDAD DE TUNJUELITO DE LA CIUDAD DE BOGOTÁ D.C."

ASUNTO: Respuesta derecho de petición de la Señora Flor Marina Ríos

Cordial saludo;

En cumplimiento de las obligaciones contractuales a cargo de la Unión Temporal Tunbracas 2023 contenidas en el plan de gestión social, con la presente comunicación se remite la respuesta a la solicitud radicada a la alcaldía de Tunjuelito por parte del IDU mediante la información citada en el asunto en la cual se expone la siguiente solicitud por parte de la ciudadana:

A través de este medio pongo la queja sobre la obra que se encuentra frente de mi casa, debido a que dicha obra inicio hace 6 meses y se proyectaba a durar 2, hoy se encuentra en pésimo estado, generando inseguridad a los ciudadanos, malos olores, plagas, riesgo de inundación, la obra quedo totalmente frenada, ya ni siquiera hacen labores hace semanas y con estas lluvias tememos inundaciones, de antemano manifiesto que cualquier daño que sufra la vivienda a razón de esta obra será reclamado al IDU para que se responsabilice de los gastos que se deriven.

Nota: Por favor verificar Código de Identificación Vial 6000949 Contrato FDLT-337-2023 ALCALDIA LOCAL DE TUNJUELITO.

En relación con la solicitud referenciada, es preciso informar que ha habido un retraso en el desarrollo de las actividades correspondientes al CIV mencionado, debido a definiciones interinstitucionales entre las empresas Vanti, Empresa de Acueducto y Alcantarillado de Bogotá - Empresa de Servicios Públicos (EAAB-ESP) y la entidad contratante, debido a interferencias en estos sistemas. Para abordar esta



situación, se han realizado mesas de trabajo, comités y visitas de campo, en las cuales se han ejecutado ensayos y pruebas técnicas con el fin de evaluar la integridad de las tuberías de la red de gas, así como la revisión de las redes domiciliarias de acueducto.

Lamentamos el impacto que está teniendo con los propietarios de los predios y comunidad en general, sin embargo, es importante señalar que, actualmente, se están llevando a cabo actividades de reemplazo de una sección de tubería sanitaria, conforme a la solicitud de la EAAB-ESP, y la instalación de sumideros, incluyendo su conexión a la red pluvial.

Una vez finalizadas estas actividades, se procederá con la programación de los suministros de acero y concreto, y de manera simultánea, se realizarán las adecuaciones necesarias en este CIV y en los contiguos, con el objetivo de instalar pavimento rígido MR45.

Reconocemos el impacto que esta situación está generando en los propietarios de los predios y en la comunidad en general, y lamentamos los inconvenientes ocasionados. En cuanto a la seguridad, la Unión Temporal Tunbracas ha retirado los cerramientos de poli sombra y ha instalado cintas de señalización para demarcar las zonas y senderos, con el fin de garantizar pasos seguros y estables para los peatones. Además, se han tomado medidas para corregir de manera inmediata las deficiencias detectadas en los pasos provisionales.

Sin otro particular, ofrecemos excusas por las molestias causadas reiterando que doblegarán esfuerzos para la culminación exitosa de este frente de obra. A continuación, le recordamos los diferentes canales de atención:

Punto de Atención a la Ciudadanía: Cra 33 # 56-09 sur Barrio San Vicente De Ferrer, horario de atención:

lunes, martes y jueves de 8:00 am a 4:00 pm.

Teléfono y WhatsApp: 3223504062

Correo electrónico: social.contrato337@gmail.com

ANGEL ALEXIS BARÓN RAMIREZ
UNIÓN TEMPORAL TUNBRACAS 2023
Representante legal

Folios
Anexo
Total, Folios

2
0
2



CONSORCIO INTERVIAL ICL

NIT: 901.772.108-7

Duitama, 18 de noviembre de 2024

OF-INT-356-ICL-353

Señora
FLOR MARINA RÍOS
CIV 6000949
CRA 32 # 54-14 SUR
Barrio San Vicente De Ferrer, localidad de Tunjuelito
Tels. 7417577-3224310158
Jennyb26051982@gmail.com
Ciudad

Ref.: CTO 356-2023; REALIZAR LA INTERVENTORIA TECNICA, ADMINISTRATIVA, LEGAL, FINANCIERA, SOCIAL, AMBIENTAL Y SST PARA EL CONTRATO DE OBRA PUBLICA RESULTANTE DEL PROCESO DE LICITACION PUBLICA FDLT-LP-007-2023 cuyo objeto es "EJECUTAR A MONTO AGOTABLE POR EL SISTEMA DE PRECIOS UNITARIOS, LAS ACTIVIDADES PARA LA CONSERVACIÓN Y/O MANTENIMIENTO Y/O REHABILITACIÓN DE LA MALLA VIAL LOCAL E INTERMEDIA Y ESPACIO PÚBLICO ASOCIADO EN LA LOCALIDAD DE TUNJUELITO DE LA CIUDAD DE BOGOTÁ D.C.

Asunto: Atención queja, señora Flor Marina Ríos.

Respetada señora Flor Marina,

De antemano, reciba usted un cordial saludo de parte del CONSORCIO INTERVIAL ICL, consorcio encargado de realizar la interventoría al contrato 337 de 2023 ejecutado por el contratista unión temporal UT-TUMBRACAS 2023.

El pasado miércoles 13 de noviembre de 2024, recibimos desde la plataforma Bachué, (sistema de recepción de quejas y peticiones ciudadanas), del Instituto de Desarrollo Urbano IDU, una queja radicada por usted solicitando respuesta en torno a lo siguiente:

"A través de este medio pongo la queja sobre la obra que se encuentra frente de mi casa, debido a que dicha obra inicio hace 6 meses y se proyectaba a durar 2, hoy se encuentra en pésimo estado,

generando inseguridad a los ciudadanos, malos olores, plagas, riesgo de inundación, la obra quedo totalmente frenada, ya ni siquiera hacen labores hace semanas y con estas lluvias tememos inundaciones, de antemano manifiesto que cualquier daño que sufra la vivienda a razón de esta obra será reclamado al IDU para que se responsabilice de los gastos que se deriven". (...)



CONSORCIO INTERVIAL ICL

NIT: 901.772.108-7

En atención a su queja, nos permitimos responder lo siguiente:

Efectivamente, en la reunión de inicio de obra llevada a cabo a finales del primer semestre del presente año en el salón comunal del barrio San Vicente De Ferrer, informamos a la comunidad que el tiempo estimado de intervención en este frente de obra sería de aproximadamente 3 meses, sin embargo, dadas las novedades encontradas en campo, la empresa de acueducto y alcantarillado de Bogotá, EAAB, nos recomendó cambiar las redes pluviales y sanitarias, es decir reemplazar las antiguas tuberías de aguas negras y agua potable, actividades que inmediatamente el contratista de obra procedió a realizar, al día de hoy señora Flor Marina, estas actividades ya están culminadas, por lo que en las próximas dos semanas, iniciaremos la instalación del concreto, este en la vía vehicular y el espacio público (andenes).

Respetada ciudadana, usted agrega que; este frente de obra abierto ha generado malos olores, plagas, riesgos de inundación etc, presuntas problemáticas que lamentamos pero que hemos exhortado al contratista a corregir de ser evidenciadas, de igual manera, en cuanto a lo que usted manifiesta de que si su predio llegase a sufrir algún tipo de afectación, por supuesto que estaremos atentos a cualquier tipo de requerimiento de su parte, recordemos que antes de iniciar las actividades de obra frente a su vivienda, levantamos un acta de vecindad, donde se registra fotográficamente y filmicamente el estado inicial de su propiedad, si esta llegase a sufrir algún tipo de afectación, seguidamente iniciaríamos el protocolo o proceso para atender sus requerimientos y de ser necesario subsanar y atender estas.

Finalmente, señora Flor Marina queremos expresarle y ofrecerle nuestras más sinceras excusas por las molestias generadas, reiterándole de nuevo nuestro compromiso, de culminar este frente de obra para en las próximas semanas, pudiendo usted hacer disfrute y goce de esta nueva obra.

A continuación, le recordamos los datos de atención al ciudadano donde usted podrá entablar las diferentes inquietudes, peticiones y/o quejas en torno a las actividades de obra, de igual manera podrá requerir la información necesaria que le permita estar al tanto del presente contrato.

Punto de Atención a la Ciudadanía PAC, Cll 55 a sur # 33-12 barrio San Vicente De Ferrer, horarios de atención, lunes, martes y jueves de 8:00 am a 4:00 pm, teléfonos, 3223504062 y 3053847466.

Correo electrónico contratista: social.contrato337@gmail.com

Correo electrónico interventoría: socialintervialicl356@gmail.com



CONSORCIO INTERVIAL ICL

NIT: 901.772.108-7

Nuestro equipo profesional, desde sus diferentes áreas estarán atentos a cualquiera de sus requerimientos.

Cordialmente,

CRISTIAN FERNANDO LOPEZ JIMENEZ
DIRECTOR DE INTERVENTORÍA
CONSORCIO INTERVIAL ICL

Elaboró: R.S.I. José Antonio Torres Puentes

FORMATO REQUERIMIENTOS ATENCIÓN AL CIUDADANO PROCESO		VERSIÓN 1	BOGOTÁ
Gestión Social y Participación Ciudadana			
ALCALDIA LOCAL DE TUNJUELITO		Requerimiento No: 031.	
Correo electrónico: Social.contrato337@gmail.com Carrera 33 No. 56 - 09 Sur San vicente Ferrer Tel: 3223504062			

Fecha de Radicado: AAAA/MM/DD	2024/11/13	Canal de Recepción:	Virtual
Ramitante	Beatriz Toledo	Documento de Identidad:	51619414
Interesado:	Beatriz Toledo	Datos de Contacto:	3122454646
Dirección de correspondencia:	Cra 11c # 53-66 sur	Barrio / Localidad:	Abraham Lincoln/Tunjuelito
Dirección del Requerimiento:	Cra 11c # 53-66 sur	Tipo de Requerimiento:	Solicitud
N° Contrato de Obra / N° Contrato de Interventoría:	337 de 2023/356 de 2023	Criterio:	Predio.

Descripción del Requerimiento:
La señora Beatriz Toledo se comunica vía telefónica a la línea de atención al ciudadano informando que la presión del agua en su predio es muy baja por lo tanto solicita sea verificada la manguera.

Seguimiento:
El día 15 de noviembre de 2024 el contratista de la UT Tunbracas realiza el cambio de la manguera solucionando el inconveniente dentro del predio, se confirma con la señora Beatriz Toledo, quien indica que ya llega con normalidad la presión del agua en su predio y se da cierre a la PAIS.

Objeto del Contrato	Datos de Contacto del Punto Atención a la ciudadanía
Cto 337 de 2023 "EJECUTAR A MONTO AGOTABLE SIN FORMULA DE AJUSTE POR EL SISTEMA DE PRECIOS UNITARIOS, LAS ACTIVIDADES PARA LA CONSERVACIÓN Y/O MANTENIMIENTO Y/O REHABILITACIÓN DE LA MALLA VIAL LOCAL E INTERMEDIA Y ESPACIO PÚBLICO ASOCIADO EN LA LOCALIDAD DE TUNJUELITO DE LA CIUDAD DE BOGOTÁ D.C."	Residente social: TS. Mayerly Niño Dirección: Carrera 33 No. 56 - 09 Sur San vicente Ferrer Telefono: 3223504062 Email: Social.contrato337@gmail.com Horario de atención: Lunes, martes y jueves de 8:00 AM a 4:00 PM Interventoría: CONSORCIO INTERVAL ICL

RECIBÍO A SATISFACCIÓN:	ATENDIÓ:	APROBÓ:
(Firma) (Nombre) Beatriz Toledo CIUDADANO C.C. 51619414	(Firma) (Nombre) Mayerly Niño Residente Social - CONTRATISTA	(Firma) (Nombre) Jose A. Toro Residente Social - INTERVENTORIA

Al suministrar la información solicitada en este formato, usted está autorizando el manejo de sus datos de acuerdo con la Política de Protección de Datos Personales Para consultas, rectificación, supresión o actualización de datos personales, comuníquese a través del correo electrónico Social.contrato337@gmail.com. Lo anterior en cumplimiento de la Ley 1581 de 2012.
--

FORMATO REQUERIMIENTOS ATENCIÓN AL CIUDADANO		VERSION 1	BOGOTÁ
PROCESO Gestión Social y Participación Ciudadana			
ALCALDIA LOCAL DE TUNJUELITO		Requerimiento No: 032	
Correo electrónico: Social.contrato337@gmail.com Carrera 33 No. 56 - 09 Sur San vicente Ferrer Tel: 3223504062			

Fecha de Radicado: AAAA/MM/DD	2024/11/14	Canal de Recepción:	Presencial
Remitente	Braian Chaux Naranjo	Documento de Identidad:	1033715327
Interesado:	Braian Chaux Naranjo	Datos de Contacto:	320951843
Dirección de correspondencia:	Cll 46a # 22-28	Barrio / Localidad:	Tonalandia / Tunjuelito
Dirección del Requerimiento:	Cll 46a # 22-28	Tipo de Requerimiento:	Solicitud
N° Contrato de Obra / N° Contrato de Interventoría:	337 de 2023/356 de 2023		
Criterio:	Daño Predio.		




Descripción del Requerimiento:
El señor Braian Chaux Naranjo manifiesta que una viqueta cuando esta ingresando golpeo la esquina del segundo piso en la fachada de su predio, solicita se arregle dicho daño.

Seguimiento:
La residente social Mayerly Niño recibe la PQRS informando al ciudadano que se realiza la apertura de la PQRS y se notificara para realizar el arreglo. El día 20 de noviembre de 2024 se notifica al señor Braian Chaux que se realizara la adecuación y/o arreglo de los daños ocasionados por el contratista en el predio, una vez sean terminadas las obras en el tramo.

Objeto del Contrato	Datos de Contacto del Punto Atención a la ciudadanía
Cto 337 de 2023 "EJECUTAR A MONTO AGOTABLE SIN FORMULA DE AJUSTE POR EL SISTEMA DE PRECIOS UNITARIOS, LAS ACTIVIDADES PARA LA CONSERVACIÓN Y/O MANTENIMIENTO Y/O REHABILITACIÓN DE LA MALLA VIAL LOCAL E INTERMEDIA Y ESPACIO PÚBLICO ASOCIADO EN LA LOCALIDAD DE TUNJUELITO DE LA CIUDAD DE BOGOTÁ D.C."	Residente social: TS. Mayerly Niño Dirección: Carrera 33 No. 56 - 09 Sur San vicente Ferrer Teléfono: 3223504062 Email: Social.contrato337@gmail.com Horario de atención: Lunes, martes y jueves de 8:00 AM a 4:00 PM Interventoría: CONSORCIO INTERVAL ICL

RECIBÍO A SATISFACCIÓN:	ATENDIÓ:	APROBÓ:
(Firma) (Nombre) David Samuel Naranjo 10/02/29 400 David Samuel CIUDADANO	Mayerly Niño Mayerly Niño Residente Social - CONTRATISTA	J. Antonio T. Niño J. Antonio T. Niño Residente Social - INTERVENTORIA

Al suministrar la información solicitada en este formato, usted está autorizando el manejo de sus datos de acuerdo con la Política de Protección de Datos Personales. Para consultas, rectificación, supresión o actualización de datos personales, comuníquese a través del correo electrónico Social.contrato337@gmail.com. Lo anterior en cumplimiento de la Ley 1581 de 2012.
--

 UT TUNBRACAS 2023	INFORME MENSUAL DE GESTIÓN SOCIAL	 
	Contrato No. 337 – 2024 Informe No. 12	Versión 1.0
	Del 21 de octubre al 20 de noviembre de 2024	ANEXO

Anexo 23. Planilla de inscripción al comité de Veeduría.

CONTRATO No.:		337 de 2023		SUBDIRECCIÓN GENERAL			
Hoja 1 de				DIRECCIÓN TÉCNICA			
FECHA				OFICINA ASESORA			
24 DD		10 MM		2024 AA			
				SUBDIRECCIÓN TÉCNICA			
				GERENCIA			

"EJECUTAR A MONTO AGOTABLE SIN FÓRMULA DE AJUSTE POR EL SISTEMA DE PRECIOS UNITARIOS, LAS ACTIVIDADES PARA LA CONSERVACIÓN Y/O MANTENIMIENTO Y/O REHABILITACIÓN DE LA MALLA VIAL LOCAL E INTERMEDIA Y ESPACIO PÚBLICO ASOCIADO EN LA LOCALIDAD DE TUNJUELITO DE LA CIUDAD DE BOGOTÁ D.C."

INSCRIPCIÓN COMITÉ DE PARTICIPACIÓN CIUDADANA

N°	NOMBRES Y APELLIDOS	CÉDULA	DIRECCIÓN	TÉLEFONO	LOCALIDAD	BARRIO	ORGANIZACIÓN COMUNITARIA	FIRMA
1	Marceloth Bolaños	41716467	Cll 46a #22-76	3144562269	Tunjuelito	Tunal Oriente	Comunidad	<i>[Signature]</i>
2	Frederinda Rojas	41351660	Cll 46a #22-38	313846284	Tunjuelito	Tunal Oriente	Comunidad	<i>[Signature]</i>
3	Liliana Zambrano	52518897	Cll 46a #22-48	3115841506	Tunjuelito	Tunal Oriente	Comunidad	<i>[Signature]</i>
4	Juan Alfonso	80363597	Cll 46a #22-74	3133719779	Tunjuelito	Tunal Oriente	Comunidad	<i>[Signature]</i>
5								
6								
7								
8								
9								
10								
11								
12								
13								
14								
15								
16								
17								
18								
19								
20								




ELABORÓ - CONTRATISTA		REVISÓ - INTERVENTORÍA	
NOMBRE	MARCELYN D.	NOMBRE	Jose Antonio Torres
FIRMA	<i>[Signature]</i>	FIRMA	<i>[Signature]</i>

CONTRATO No.:		337 de 2023		SUBDIRECCIÓN GENERAL			
Hoja 1 de 1				DIRECCIÓN TÉCNICA			
FECHA				OFICINA ASESORA			
08	11	2024		SUBDIRECCIÓN TÉCNICA			
DD	MM	AA		GERENCIA			

"EJECUTAR A MONTO AGOTABLE SIN FÓRMULA DE AJUSTE POR EL SISTEMA DE PRECIOS UNITARIOS, LAS ACTIVIDADES PARA LA CONSERVACIÓN Y/O MANTENIMIENTO Y/O REHABILITACIÓN DE LA MALLA VIAL LOCAL E INTERMEDIA Y ESPACIO PÚBLICO ASOCIADO EN LA LOCALIDAD DE TUNJUELITO DE LA CIUDAD DE BOGOTÁ D.C."
INSCRIPCIÓN COMITÉ DE PARTICIPACIÓN CIUDADANA

N°	NOMBRES Y APELLIDOS	CÉDULA	DIRECCIÓN	TÉLEFONO	LOCALIDAD	BARRIO	ORGANIZACIÓN COMUNITARIA	FIRMA
1	Haroldo Muñoz	791820732	Dg S1B #29-01	3197695975	Tunjuelito	el Carmen	comunidad	[Firma]
2	Julia Muñoz	9590403	Dg S1A #29-001	3138636305	Tunjuelito	el Carmen	comunidad	[Firma]
3	Nora Gardillo	24162552	Dg S1A #2844	3138385956	Tunjuelito	el Carmen	comunidad	[Firma]
4	Jose Antonio Torres	80861173	Intervni ICL	3033847466	Tunjuelito	El Carmen	comunidad	[Firma]
5	Camila Peñalosa Q.	81715448	Intervni ICL	32345265	Tunjuelito	El Carmen	N.A	[Firma]
6	William A. Castro	52731468	CR 33 56-19 Sur	3212543476	Tunjuelito	San Vicente		[Firma]
7	Jaime Cabrera	79844181	CR 33 56-19 Sur	300678324	Tunjuelito	Carmen		[Firma]
8								
9								
10								
11								
12								
13								
14								
15								
16								
17								
18								
19								
20								

ELABORÓ - CONTRATISTA		REVISÓ - INTERVENTORIA	
NOMBRE	Mauro Miro Doran	NOMBRE	Jose Torres Puentes
FIRMA	[Firma]	FIRMA	[Firma]

 <p>UT TUNBRACAS 2023</p>	INFORME MENSUAL DE GESTIÓN SOCIAL	 
	Contrato No. 337 – 2024 Informe No. 12	Versión 1.0
	Del 21 de octubre al 20 de noviembre de 2024	ANEXO

Anexo 25. Soportes de personal MONC.

ALCALDIA LOCAL DE TUNJUELITO
DESPACHO ALCALDE LOCAL**Bogotá D.C.,**
EL SUSCRITO ALCALDE LOCAL DE TUNJUELITO**CERTIFICA:**

Que el (la) señor (a) MIGUEL ANGEL PACHECO GOMEZ, identificado (a) con CÉDULA DE CIUDADANÍA, No. 80903926, tiene su domicilio en CL67SUR#65-27, de Bogotá (Colombia) como consta en los documentos anexos a la solicitud, dirección que corresponde a la jurisdicción de esta localidad. Esta certificación se expide de conformidad con el postulado de la buena fé consignado en el Art. 83 de la Constitución Política y con base en las facultades delegadas a los Alcaldes Locales por el Alcalde Mayor mediante Decreto No. 854 de 2001 Art. 49.

Dada en Bogotá D.C., el día 25 del mes Abril del año 2024, a solicitud del interesado (a), para Requisitos laborales. Que mediante Decreto No. 2150 de 1995, Artículo 11, SUPRESIÓN DE SELLOS.

En el desarrollo de las actuaciones de la Administración Pública, intervengan o no los particulares, queda prohibido el uso de sellos, cualquiera sea la modalidad o Técnica utilizada, en el otorgamiento o trámite de documentos, distinto de los Títulos Valores. La firma y denominación del cargo serán información suficiente para la expedición del documento respectivo. Prohíbese a los Servidores Públicos el riesgo notarial de cualquier sello elaborado para el uso por la Administración Pública. Que la firma mecánica plasmada en el presente documento tiene plena validez para efectos legales de conformidad con la Resolución No 447 del 20 de junio de 2011, y dando cumplimiento a la ley anti trámites Decreto-Ley 19 de 2012.

Este Certificado podrá ser expedido en línea a través de la página web de la Secretaría Distrital de Gobierno www.gobiernobogota.gov.co, ingresando por las siguientes opciones: 'portafolio de trámites y servicios' > 'Certificado de Residencia' > 'Servicio en Línea

**JUAN PABLO BELTRAN VARGAS (E)**
ALCALDE LOCAL DE TUNJUELITO

La presente constancia se expide en Bogotá D.C. el 4/25/2024

ALCALDIA LOCAL DE TUNJUELITO
DESPACHO ALCALDE LOCAL

Bogotá D.C.,
EL SUSCRITO ALCALDE LOCAL DE TUNJUELITO


CERTIFICA:

Que el (la) señor (a) HERNANDO PARGA MORENO, identificado (a) con CÉDULA DE CIUDADANÍA, No. 79699792, tiene su domicilio en CL56ASUR#19B-28 AP 201, de Bogotá (Colombia) como consta en los documentos anexos a la solicitud, dirección que corresponde a la jurisdicción de esta localidad. Esta certificación se expide de conformidad con el postulado de la buena fé consignado en el Art. 83 de la Constitución Política y con base en las facultades delegadas a los Alcaldes Locales por el Alcalde Mayor mediante Decreto No. 854 de 2001 Art. 49.

Dada en Bogotá D.C., el día 26 del mes Julio del año 2024, a solicitud del interesado (a), para Requisitos laborales. Que mediante Decreto No. 2150 de 1995, Artículo 11, SUPRESIÓN DE SELLOS.

En el desarrollo de las actuaciones de la Administración Pública, intervengan o no los particulares, queda prohibido el uso de sellos, cualquiera sea la modalidad o Técnica utilizada, en el otorgamiento o trámite de documentos, distinto de los Títulos Valores. La firma y denominación del cargo serán información suficiente para la expedición del documento respectivo. Prohíbese a los Servidores Públicos el riesgo notarial de cualquier sello elaborado para el uso por la Administración Pública. Que la firma mecánica plasmada en el presente documento tiene plena validez para efectos legales de conformidad con la Resolución No 447 del 20 de junio de 2011, y dando cumplimiento a la ley anti trámites Decreto-Ley 19 de 2012.

Este Certificado podrá ser expedido en línea a través de la página web de la Secretaría Distrital de Gobierno www.gobiernobogota.gov.co, ingresando por las siguientes opciones: 'portafolio de trámites y servicios' > 'Certificado de Residencia' > 'Servicio en Línea



JOSEPH SWITER PLAZA PINILLA
ALCALDE LOCAL DE TUNJUELITO

La presente constancia se expide en Bogotá D.C. el 7/26/2024

ALCALDIA LOCAL DE TUNJUELITO
DESPACHO ALCALDE LOCAL

Bogotá D.C.,
EL SUSCRITO ALCALDE LOCAL DE TUNJUELITO


CERTIFICA:

Que el (la) señor (a) **HELBERT BROCHERO MARTINEZ**, identificado (a) con CÉDULA DE CIUDADANÍA, No. 79496698, tiene su domicilio en KR33#55SUR-17 AP 100, de Bogotá (Colombia) como consta en los documentos anexos a la solicitud, dirección que corresponde a la jurisdicción de esta localidad. Esta certificación se expide de conformidad con el postulado de la buena fé consignado en el Art. 83 de la Constitución Política y con base en las facultades delegadas a los Alcaldes Locales por el Alcalde Mayor mediante Decreto No. 854 de 2001 Art. 49.

Dada en Bogotá D.C., el día 23 del mes Julio del año 2024, a solicitud del interesado (a), para Requisitos laborales. Que mediante Decreto No. 2150 de 1995, Artículo 11, SUPRESIÓN DE SELLOS.

En el desarrollo de las actuaciones de la Administración Pública, intervengan o no los particulares, queda prohibido el uso de sellos, cualquiera sea la modalidad o Técnica utilizada, en el otorgamiento o tramite de documentos, distinto de los Títulos Valores. La firma y denominación del cargo serán información suficiente para la expedición del documento respectivo. Prohíbese a los Servidores Públicos el riesgo notarial de cualquier sello elaborado para el uso por la Administración Pública. Que la firma mecánica plasmada en el presente documento tiene plena validez para efectos legales de conformidad con la Resolución No 447 del 20 de junio de 2011, y dando cumplimiento a la ley anti trámites Decreto-Ley 19 de 2012.

Este Certificado podrá ser expedido en línea a través de la página web de la Secretaría Distrital de Gobierno www.gobiernobogota.gov.co, ingresando por las siguientes opciones: 'portafolio de trámites y servicios' > 'Certificado de Residencia' > 'Servicio en Línea



JOSEPH SWITER PLAZA PINILLA
ALCALDE LOCAL DE TUNJUELITO

La presente constancia se expide en Bogotá D.C. el 7/23/2024


ALCALDIA LOCAL DE TUNJUELITO
DESPACHO ALCALDE LOCAL**Bogotá D.C.,**
EL SUSCRITO ALCALDE LOCAL DE TUNJUELITO**CERTIFICA:**

Que el (la) señor (a) EDWIN ALBERTO NAZARIT CARABALI, identificado (a) con CÉDULA DE CIUDADANÍA, No. 1059980889, tiene su domicilio en CL56ASUR#28-46, de Bogotá (Colombia) como consta en los documentos anexos a la solicitud, dirección que corresponde a la jurisdicción de esta localidad. Esta certificación se expide de conformidad con el postulado de la buena fé consignado en el Art. 83 de la Constitución Política y con base en las facultades delegadas a los Alcaldes Locales por el Alcalde Mayor mediante Decreto No. 854 de 2001 Art. 49.

Dada en Bogotá D.C., el día 05 del mes Septiembre del año 2024, a solicitud del interesado (a), para Requisitos laborales. Que mediante Decreto No. 2150 de 1995, Artículo 11, SUPRESIÓN DE SELLOS.

En el desarrollo de las actuaciones de la Administración Pública, intervengan o no los particulares, queda prohibido el uso de sellos, cualquiera sea la modalidad o Técnica utilizada, en el otorgamiento o tramite de documentos, distinto de los Títulos Valores. La firma y denominación del cargo serán información suficiente para la expedición del documento respectivo. Prohíbese a los Servidores Públicos el riesgo notarial de cualquier sello elaborado para el uso por la Administración Pública. Que la firma mecánica plasmada en el presente documento tiene plena validez para efectos legales de conformidad con la Resolución No 447 del 20 de junio de 2011, y dando cumplimiento a la ley anti trámites Decreto-Ley 19 de 2012.

Este Certificado podrá ser expedido en línea a través de la página web de la Secretaría Distrital de Gobierno www.gobiernobogota.gov.co, ingresando por las siguientes opciones: 'portafolio de trámites y servicios' > 'Certificado de Residencia' > 'Servicio en Línea

**JOSEPH SWITER PLAZA PINILLA**
ALCALDE LOCAL DE TUNJUELITO

La presente constancia se expide en Bogotá D.C. el 9/5/2024

ALCALDIA LOCAL DE TUNJUELITO
DESPACHO ALCALDE LOCAL

Bogotá D.C.,
EL SUSCRITO ALCALDE LOCAL DE TUNJUELITO


CERTIFICA:

Que el (la) señor (a) ALCIBIADES SUAREZ, identificado (a) con CÉDULA DE CIUDADANÍA, No. 13955972, tiene su domicilio en AV54#50A-31 39, de Bogotá (Colombia) como consta en los documentos anexos a la solicitud, dirección que corresponde a la jurisdicción de esta localidad. Esta certificación se expide de conformidad con el postulado de la buena fé consignado en el Art. 83 de la Constitución Política y con base en las facultades delegadas a los Alcaldes Locales por el Alcalde Mayor mediante Decreto No. 854 de 2001 Art. 49.

Dada en Bogotá D.C., el día 24 del mes Octubre del año 2024, a solicitud del interesado (a), para Requisitos laborales. Que mediante Decreto No. 2150 de 1995, Artículo 11, SUPRESIÓN DE SELLOS.

En el desarrollo de las actuaciones de la Administración Pública, intervengan o no los particulares, queda prohibido el uso de sellos, cualquiera sea la modalidad o Técnica utilizada, en el otorgamiento o tramite de documentos, distinto de los Títulos Valores. La firma y denominación del cargo serán información suficiente para la expedición del documento respectivo. Prohíbese a los Servidores Públicos el riesgo notarial de cualquier sello elaborado para el uso por la Administración Pública. Que la firma mecánica plasmada en el presente documento tiene plena validez para efectos legales de conformidad con la Resolución No 447 del 20 de junio de 2011, y dando cumplimiento a la ley anti trámites Decreto-Ley 19 de 2012.

Este Certificado podrá ser expedido en línea a través de la página web de la Secretaría Distrital de Gobierno www.gobiernobogota.gov.co, ingresando por las siguientes opciones: 'portafolio de trámites y servicios' > 'Certificado de Residencia' > 'Servicio en Línea



JOSEPH SWITER PLAZA PINILLA
ALCALDE LOCAL DE TUNJUELITO

La presente constancia se expide en Bogotá D.C. el 10/24/2024

ALCALDIA LOCAL DE TUNJUELITO
DESPACHO ALCALDE LOCAL

Bogotá D.C.,
EL SUSCRITO ALCALDE LOCAL DE TUNJUELITO


CERTIFICA:

Que el (la) señor (a) JESUS RAMIRO MEDINA, identificado (a) con CÉDULA DE CIUDADANÍA, No. 1125762705, tiene su domicilio en AV54#50A-31 39, de Bogotá (Colombia) como consta en los documentos anexos a la solicitud, dirección que corresponde a la jurisdicción de esta localidad. Esta certificación se expide de conformidad con el postulado de la buena fé consignado en el Art. 83 de la Constitución Política y con base en las facultades delegadas a los Alcaldes Locales por el Alcalde Mayor mediante Decreto No. 854 de 2001 Art. 49.

Dada en Bogotá D.C., el día 14 del mes Noviembre del año 2024, a solicitud del interesado (a), para Requisitos laborales. Que mediante Decreto No. 2150 de 1995, Artículo 11, SUPRESIÓN DE SELLOS.

En el desarrollo de las actuaciones de la Administración Pública, intervengan o no los particulares, queda prohibido el uso de sellos, cualquiera sea la modalidad o Técnica utilizada, en el otorgamiento o tramite de documentos, distinto de los Títulos Valores. La firma y denominación del cargo serán información suficiente para la expedición del documento respectivo. Prohíbese a los Servidores Públicos el riesgo notarial de cualquier sello elaborado para el uso por la Administración Pública. Que la firma mecánica plasmada en el presente documento tiene plena validez para efectos legales de conformidad con la Resolución No 447 del 20 de junio de 2011, y dando cumplimiento a la ley anti trámites Decreto-Ley 19 de 2012.

Este Certificado podrá ser expedido en línea a través de la página web de la Secretaría Distrital de Gobierno www.gobiernobogota.gov.co, ingresando por las siguientes opciones: 'portafolio de trámites y servicios' > 'Certificado de Residencia' > 'Servicio en Línea



JOSEPH SWITER PLAZA PINILLA
ALCALDE LOCAL DE TUNJUELITO

La presente constancia se expide en Bogotá D.C. el 11/14/2024

ALCALDIA LOCAL DE TUNJUELITO
DESPACHO ALCALDE LOCAL

Bogotá D.C.,
EL SUSCRITO ALCALDE LOCAL DE TUNJUELITO


CERTIFICA:

Que el (la) señor (a) SARA MILENA SEPULVEDA CASTAÑEDA, identificado (a) con CÉDULA DE CIUDADANÍA, No. 1033774409, tiene su domicilio en CL49B#29SUR-56 PI 2, de Bogotá (Colombia) como consta en los documentos anexos a la solicitud, dirección que corresponde a la jurisdicción de esta localidad. Esta certificación se expide de conformidad con el postulado de la buena fé consignado en el Art. 83 de la Constitución Política y con base en las facultades delegadas a los Alcaldes Locales por el Alcalde Mayor mediante Decreto No. 854 de 2001 Art. 49.

Dada en Bogotá D.C., el día 22 del mes Noviembre del año 2024, a solicitud del interesado (a), para Requisitos laborales. Que mediante Decreto No. 2150 de 1995, Artículo 11, SUPRESIÓN DE SELLOS.

En el desarrollo de las actuaciones de la Administración Pública, intervengan o no los particulares, queda prohibido el uso de sellos, cualquiera sea la modalidad o Técnica utilizada, en el otorgamiento o tramite de documentos, distinto de los Títulos Valores. La firma y denominación del cargo serán información suficiente para la expedición del documento respectivo. Prohíbese a los Servidores Públicos el riesgo notarial de cualquier sello elaborado para el uso por la Administración Pública. Que la firma mecánica plasmada en el presente documento tiene plena validez para efectos legales de conformidad con la Resolución No 447 del 20 de junio de 2011, y dando cumplimiento a la ley anti trámites Decreto-Ley 19 de 2012.

Este Certificado podrá ser expedido en línea a través de la página web de la Secretaría Distrital de Gobierno www.gobiernobogota.gov.co, ingresando por las siguientes opciones: 'portafolio de trámites y servicios' > 'Certificado de Residencia' > 'Servicio en Línea



JOSEPH SWITER PLAZA PINILLA
ALCALDE LOCAL DE TUNJUELITO

La presente constancia se expide en Bogotá D.C. el 11/22/2024



Bien
y Sa
de C

Formulario de Solicitud Certificado De Residencia

Gracias por utilizar nuestra plataforma para solicitar el Certificado de Residencia. Su solicitud ha sido recibida y se remitirá a la dependencia competente, su número de radicado es el No 20244213764412, será resuelta en un plazo máximo de 24 horas hábiles

Cerrar

Inicio

Mi cuenta

Información ▾

Mis Trámites

Certificado de
residencia ▾

Propiedad
Horizontal ▾

Salir

Formulario de Solicitud de Certificado de Residencia

🔗 Los campos marcados con * son obligatorios.

🔗 Ayuda

Datos solicitante o acudiente

Tipo de identificación

CC

No. de identificación

24396557

Correo electrónico

anamotoya456@gmail.com

Primer nombre

ANA

Segundo nombre

RITA

Primer apellido




MONTOYA

Segundo apellido


LOPEZ

Dirección: 🔗

La dirección deberá registrarse exactamente igual a como aparece en el recibo de servicio público que se adjunte en la solicitud

 UT TUNBRACAS 2023	INFORME MENSUAL DE GESTIÓN SOCIAL	 
	Contrato No. 337 – 2024 Informe No. 12	Versión 1.0
	Del 21 de octubre al 20 de noviembre de 2024	ANEXO

Anexo 26. Cuadro consolidado Personal MONC y Mujeres contratadas en el proyecto.

	CONTRATO FDLT	337 de 2023
	CONTRATISTA	UNION TEMPORAL TUNBRACAS
	PERIODO INFORME	21 DE OCTUBRE A 20 DE NOVIEMBRE 2024- PERIODO 12

PERSONAL MONC						
DATOS DEL TRABAJADOR						
No.	CONTRATISTA/ SUBCONTRATISTA	NOMBRE DEL TRABAJADOR	CEDULA	CARGO	FECHA INGRESO	FECHA RETIRO
1	MARIO ALVARADO S.A.S	MIGUEL ANGEL PACHECO GOMEZ	80.903.926	AYUDANTE	13/04/2024	NA
2	OBRAS CIVILES Y ALQUILER DE MAQUINARIA JE SAS	HERNANDO PARGA MORENO	79.699.792	AYUDANTE	18/06/2024	NA
3	CONSTRUCCIONES 810	HELBERT BROCHERO MARTINEZ	79.496.698	AYUDANTE	16/07/2024	NA
4	CONSTRUCCIONES 810	EDWIN ALBERTO CARABALI	1.059.980.889	AYUDANTE	2/08/2024	NA
5	MARIO ALVARADO S.A.S	ALCIBIADESUAREZ	13.955.972	AUXILIAR DE TRÁFICO	27/09/2024	NA
6	MARIO ALVARADO S.A.S	JESUS RAMIRO MEDINA	1.125.762.705	BOAL	3/10/2024	NA
7	MARIO ALVARADO S.A.S	ANA MONTOYA LOPEZ	24396557	AUX TRÁFICO	29/10/2024	NA
8	MARIO ALVARADO S.A.S	SARA MILENA SEPULVEDA CASTAÑEDA	1033774409	AUX TRÁFICO	8/11/2024	NA
MUJERES CONTRATADAS EN EL PERIODO						
1	UT TUNBRACAS	LUZ ANGELICA MONTERO LEITON	1.024.567.301	INSPECTOR DE OBRA	16/01/2024	NA
2	UT TUNBRACAS	ANGELA MARIA RICARDO DELGADO	1.033.819.873	AUX SSTMA	29/01/2023	NA
3	UT TUNBRACAS	MAYERLY PAOLA NIÑO DURAN	1.015.459.433	PROFESIONAL SOCIAL	16/01/2024	NA
4	MARIO ALVARADO S.A.S	JOHANNA YISETH VILLAMIL DUARTE	1.073.528.086	SECRETARIA	1/01/2024	NA
5	UT TUNBRACAS	MARIA ELENA MONTERO LEITON	1024482107	TOPOGRAFA	14/03/2024	NA
6	UT TUNBRACAS	YURNELLY ORTIZ CABEZA	1003930480	AUX TRAFICO	15/08/2024	9/11/2024
7	UT TUNBRACAS	VIVIANA ANDREA CASTRO PARDO	52731468	PROFESIONAL SST-MA	15/08/2024	NA
8	MARIO ALVARADO S.A.S	SANDRA MILENA RIVAS JIMENEZ	1022973458	BOAL	28/10/2024	N/A
9	MARIO ALVARADO S.A.S	ANA MONTOYA LOPEZ	24396557	AUX TRÁFICO	29/10/2024	N/A
10	MARIO ALVARADO S.A.S	SARA MILENA SEPULVEDA	1033774409	AUX TRÁFICO	8/11/2024	N/A

¡Bienvenido a Bogotá Trabaja! Recibidos x



proyectoempleo@desarrolloeconomico.gov.co
para mí ▾

12:09 (hace 0 minutos) ☆ 😊 ↩ ⋮

Estimado(a) Luz,

¡Bienvenido(a) a Bogotá Trabaja!

Felicitaciones por registrarse como nuevo usuario en nuestro sistema.

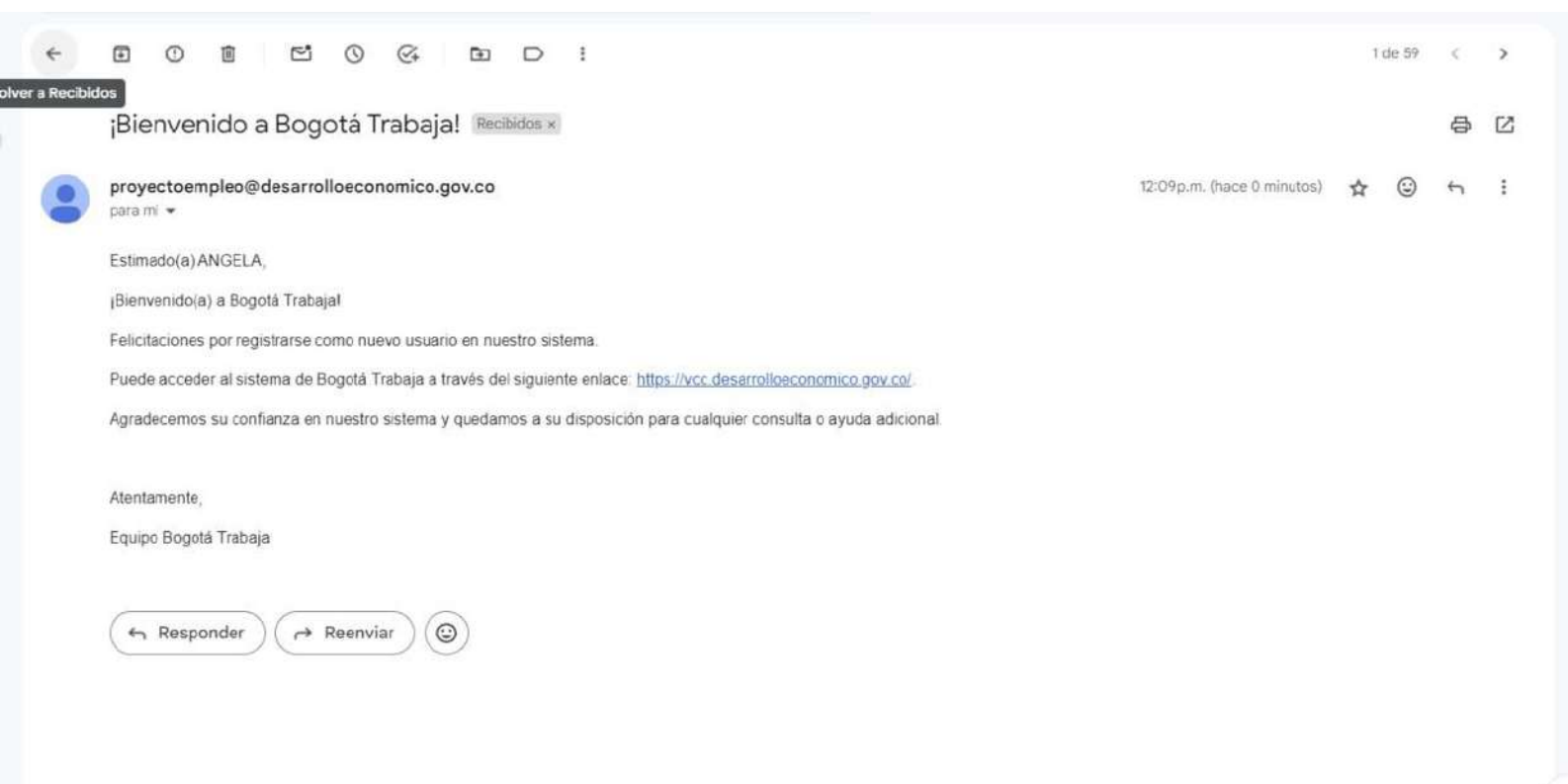
Puede acceder al sistema de Bogotá Trabaja a través del siguiente enlace: <https://vcc.desarrolloeconomico.gov.co/>.

Agradecemos su confianza en nuestro sistema y quedamos a su disposición para cualquier consulta o ayuda adicional.

Atentamente,

Equipo Bogotá Trabaja

↩ Responder ↪ Reenviar 😊





¡Bienvenido a Bogotá Trabaja!



Recibidos



proyectoempleo 11:59 a. m.

para yo ▾



Estimado(a) Mayerly,

¡Bienvenido(a) a Bogotá Trabaja!

Felicitaciones por registrarse como nuevo usuario en nuestro sistema.

Puede acceder al sistema de Bogotá Trabaja a través del siguiente enlace: <https://vcc.desarrolloeconomico.gov.co/>.

Agradecemos su confianza en nuestro sistema y quedamos a su disposición para cualquier consulta o ayuda adicional.

Atentamente,

Equipo Bogotá Trabaja

¡Bienvenido a Bogotá Trabaja!



Recibidos



proyectoempleo... 12:14 p. m.

para mí ▾



Estimado(a) JOHANA ,

¡Bienvenido(a) a Bogotá Trabaja!

Felicitaciones por registrarse como nuevo usuario en nuestro sistema.

Puede acceder al sistema de Bogotá Trabaja a través del siguiente enlace: <https://vcc.desarrolloeconomico.gov.co/>.

Agradecemos su confianza en nuestro sistema y quedamos a su disposición para cualquier consulta o ayuda adicional.

Atentamente,

Equipo Bogotá Trabaja



monteroelena04 <monteroelena04@gmail.com>

¡Bienvenido a Bogotá Trabaja!

1 mensaje

proyectoempleo@desarrolloeconomico.gov.co <proyectoempleo@desarrolloeconomico.gov.co> 5 de noviembre de 2024, 8:06
Para: monteroelena04@gmail.com

Estimado(a) maria,

¡Bienvenido(a) a Bogotá Trabaja!

Felicitaciones por registrarse como nuevo usuario en nuestro sistema.

Puede acceder al sistema de Bogotá Trabaja a través del siguiente enlace: <https://vcc.desarrolloeconomico.gov.co>.

Agradecemos su confianza en nuestro sistema y quedamos a su disposición para cualquier consulta o ayuda adicional.

Atentamente,

Equipo Bogotá Trabaja

ADVERTENCIA: Este correo electrónico y sus anexos pueden contener información confidencial o protegida por derechos de autor y son para uso exclusivo del destinatario. Le solicitamos mantener reserva sobre datos, información de contacto del remitente y, en general, sobre sus contenidos, a menos que exista autorización explícita para revelarlos. Si recibe este correo por error, informe al remitente y borre el mensaje original y sus anexos; recuerde que no puede usar, retener, imprimir, copiar, distribuir o hacer público su contenido porque podría tener consecuencias legales (Ley 1273 de 2009 de Protección de la Información y los Datos, y demás normas vigentes). La Secretaría Distrital de Desarrollo Económico no es responsable por la información contenida en esta comunicación, el directo responsable es quien la firma o el autor de la misma.



proyect... 8:46 a. m.



para mí ▾

Estimado(a) Yurnelly,

¡Bienvenido(a) a Bogotá Trabaja!

Felicitaciones por registrarse como nuevo usuario en nuestro sistema.

Puede acceder al sistema de Bogotá Trabaja a través del siguiente enlace:

<https://vcc.desarrolloeconomico.gov.co>.

Agradecemos su confianza en nuestro sistema y quedamos a su disposición para cualquier consulta o ayuda adicional.

Atentamente,

Equipo Bogotá Trabaja

ADVERTENCIA: Este correo electrónico y sus anexos pueden contener información confidencial o protegida por derechos de autor y son para uso exclusivo del destinatario. Le solicitamos mantener reserva sobre datos,



Responder





¡Bienvenido a Bogotá Trabaja!

1 mensaje

<proyectoempleo@desarrolloeconomico.gov.co>mar, 5 de nov de 2024 a la hora 8:22 a. m.
Para: vianca8224@gmail.com

Estimado(a) Viviana ,

¡Bienvenido(a) a Bogotá Trabaja!

Felicitaciones por registrarse como nuevo usuario en nuestro sistema.

Puede acceder al sistema de Bogotá Trabaja a través del siguiente enlace: <https://vcc.desarrolloeconomico.gov.co>.

Agradecemos su confianza en nuestro sistema y quedamos a su disposición para cualquier consulta o ayuda adicional.

Atentamente,

Equipo Bogotá Trabaja

ADVERTENCIA: Este correo electrónico y sus anexos pueden contener información confidencial o protegida por derechos de autor y son para uso exclusivo del destinatario. Le solicitamos mantener reserva sobre datos, información de contacto del remitente y, en general, sobre sus contenidos, a menos que exista autorización explícita para revelarlos. Si recibe este correo por error, informe al remitente y borre el mensaje original y sus anexos; recuerde que no puede usar, retener, imprimir, copiar, distribuir o hacer público su contenido porque podría tener consecuencias legales (Ley 1273 de 2009 de Protección de la Información y los Datos, y demás normas vigentes). La Secretaría Distrital de Desarrollo Económico no es responsable por la información contenida en esta comunicación, el directo responsable es quien la firma o el autor de la misma.

**Hoja de vida**

Completa tu información personal y profesional para generar tu hoja de vida.

[Registrar](#)**Vacantes postuladas**

Ve los procesos de selección en los que estás participando.

[Ver más](#)**Citas programadas****Buscar vacantes disponibles**[Buscar](#)**Vacantes recomendadas**

Trabajos que mejor se adaptan a tus habilidades.

**Dashboard de C**

Métricas e indicadores de las vacantes.

**Hoja de vida**

Accede a tu currículum



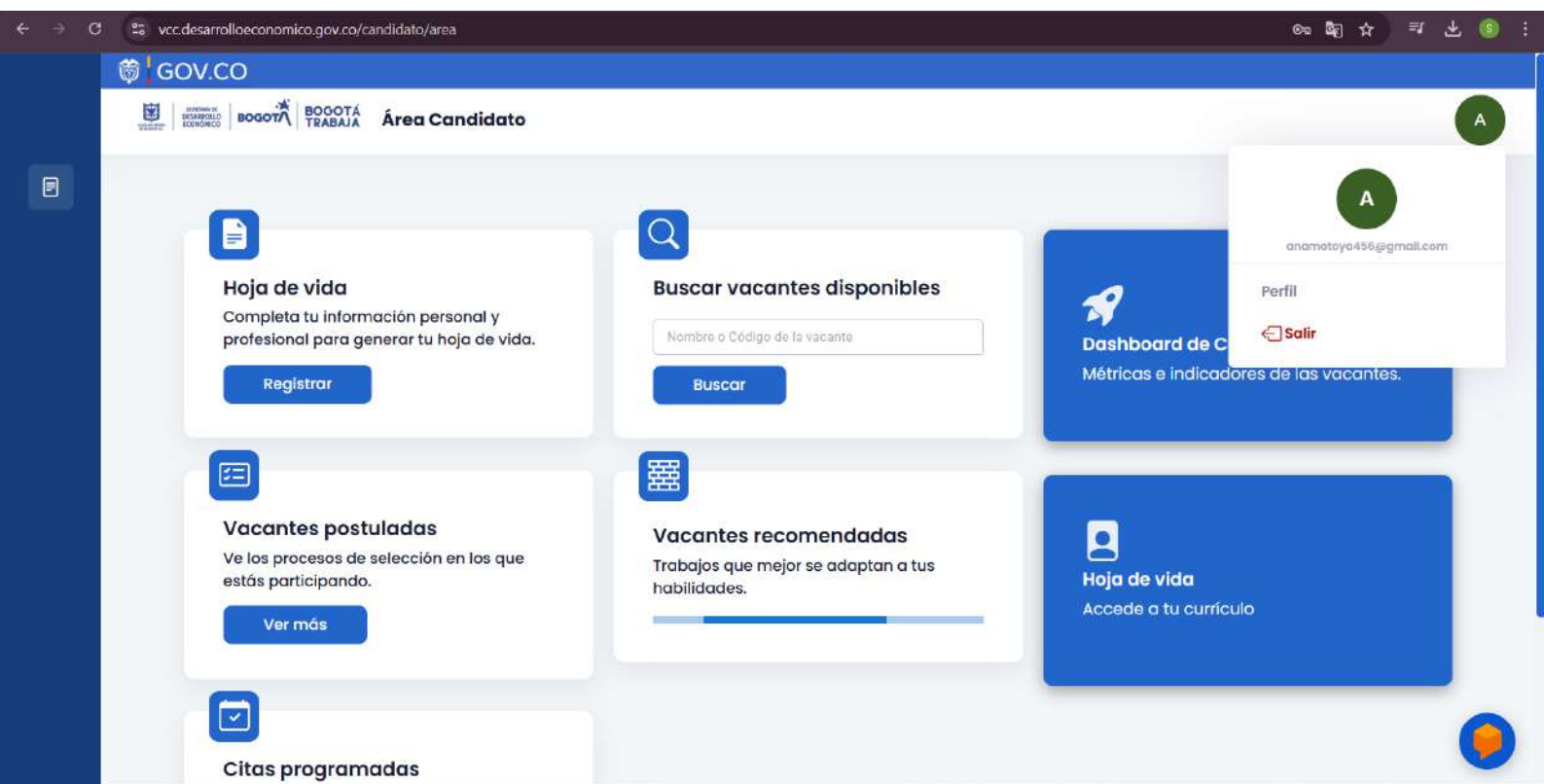
mlenarivasbb@gmail.com

Perfil

[Salir](#)

M

M





¡Bienvenido a Bogotá Trabaja!



Recibidos



proyectoempl... 2:21 p. m.
para mí ▾



Estimado(a) Sara ,

¡Bienvenido(a) a Bogotá Trabaja!

Felicitaciones por registrarse como nuevo usuario en nuestro sistema.

Puede acceder al sistema de Bogotá Trabaja a través del siguiente enlace: <https://vcc.desarrolloeconomico.gov.co>.

Agradecemos su confianza en nuestro sistema y quedamos a su disposición para cualquier consulta o ayuda adicional.

Atentamente,




Equipo Bogotá Trabaja

ADVERTENCIA: Este correo electrónico y sus anexos pueden contener información confidencial o protegida por derechos de autor y son para uso exclusivo del destinatario. Le solicitamos mantener reserva sobre datos, información de contacto del





Responder



 UT TUNBRACAS 2023	INFORME MENSUAL DE GESTIÓN SOCIAL	 
	Contrato No. 337 – 2024 Informe No. 12	Versión 0.0
	Del 21 de octubre al 20 de noviembre de 2024	ANEXO

Anexo 12. Correo electrónico, planilla de divulgación y registro fotográfico.

9 FORMATO		 
ACTA DE REUNIÓN CON COMUNIDAD		
PROCESO	VERSIÓN	
GESTIÓN SOCIAL Y PARTICIPACIÓN CIUDADANA	0.0	
Contrato No.: 337 de 2023	HORA INICIO: 9:00 a.m.	Hoja 1 de 2
FECHA: 31/10/2024	HORA DE FINALIZACIÓN: 3:30 p.m	Acta N° 028
PROYECTO: "EJECUTAR A MONTO AGOTABLE SIN FÓRMULA DE AJUSTE POR EL SISTEMA DE PRECIOS UNITARIOS, LAS ACTIVIDADES PARA LA CONSERVACIÓN Y/O MANTENIMIENTO Y/O REHABILITACIÓN DE LA MALLA VIAL LOCAL E INTERMEDIA Y ESPACIO PÚBLICO ASOCIADO EN LA LOCALIDAD DE TUNJUELITO DE LA CIUDAD DE BOGOTÁ D.C.".		
ORDEN DEL DÍA		
1. Saludo e inicio Capacitación		
2. Desarrollo capacitación: Reconocimiento y celebración por labores personal mano de obra no calificada.		
3. Cierre		
DESARROLLO DE LA REUNIÓN		
<p>1.Siendo las 9:00 a.m. se realiza saludo y se inicia capacitación con el personal de obra, según planilla de asistencia adjunta.</p> <p>2. La residente social Mayerly Niño de UT Tunbracas, les indica a los asistentes que el tema a tratar en esta ocasión y aprovechando la ocasión de Halloween la Ut Tunbracas realiza entrega de un detalle a cada uno de los colaboradores y sus hijos, esto como un motivo de agradecimiento y destacando la importancia del trabajo de todos los empleados, especialmente del personal de mano de obra no calificada, cuyos esfuerzos son fundamentales para el desarrollo y ejecución de la obra, se resalta el esfuerzo constante y la dedicación de los empleados de mano de obra no calificada, y se señala que, sin su trabajo diario, muchas de las operaciones de la empresa no serían posibles.</p> <p>Adicionalmente se dan unas recomendaciones para el día de Halloween aquellos que tienen hijos, hijas, nietos, nietas, sobrinos o niños pequeños en su hogar, se les indica revisar muy bien los dulces recibidos, los que se encuentren ya pegachentos evitar consumirlos, tener precaución con los Niñ@s en la calle y no dejarlos salir solos.</p> <p>Seguidamente, se realiza entrega de detalles se agradece a todos los presentes, reiterando el compromiso de la empresa de seguir valorando el trabajo de todo el personal, sin importar su rol dentro de la organización.</p>		

Cierre: Se agradece la atención y participación al personal de obra y se les recuerda que en caso de que alguna persona de la comunidad se les acerque los dirijan a los profesionales encargados, de igual forma se les menciona la línea telefónica habilitada del PAC, Móvil: 3223504062, punto PAC, horario de atención lunes, martes y jueves de 8:00 a.m. a 4:00 p.m. correo electrónico: Social.contrato337@gmail.com, en caso de consultas por parte de la comunidad.

COMPROMISOS ADQUIRIDOS						
COMPROMISO					RESPONSABLE	FECHA DE CUMPLIMIENTO
N/A					N/A	N/A
ANEXOS:	SI	X	NO		TIPO DE ANEXO: Formato de asistencia y Registro fotográfico	CANTIDAD: 2

FORMATO

REGISTRO INDUCCION CAPACITACION ENTRENAMIENTO Y CHARLAS

FECHA

31 10 2024
DD MM AAAA

SUBDIRECCIÓN GENERAL

DE INFRAESTRUCTURA

DIRECCIÓN TÉCNICA

DIRECCIÓN TÉCNICA DE MANTENIMIENTO

CONTRATO No.

337 de 2023

"EJECUTAR A MONTO AGOTABLE SIN FORMULA DE AJUSTE POR EL SISTEMA DE PRECIOS UNITARIOS, LAS ACTIVIDADES PARA LA CONSERVACIÓN Y/O MANTENIMIENTO Y/O REHABILITACIÓN DE LA MALLA VIAL LOCAL E INTERMEDIA Y ESPACIO PÚBLICO ASOCIADO EN LA LOCALIDAD DE TUNJUELITO DE LA CIUDAD DE BOGOTÁ D.C."

NOMBRE DEL PROFESIONAL

Mayra Nino

EMPRESA:

UT TUNBRACAS 2023

TIPO

INDUCCIÓN

☐

CAPACITACIÓN

☒

ENTRENAMIENTO

☐

CHARLA INFORMATIVA

☐

OTRO

☐

¿Cuál?

TEMA:

Reconocimiento y celebración mano de obra no calificada

LUGAR DEL EVENTO

Frentes de obra

HORA DE INICIO:

11:00 Am

HORA DE TERMINACIÓN:

3:30 Pm








No.	NOMBRE	IDENTIFICACIÓN	CARGO	COMPANIA	FIRMA
1	Armando Arduendo	80303293	Oficial	UT	[Firma]
2	Diego Pineda	804085800	OT	UT	[Firma]
3	OSCAR JUAN	79604730	Ordenador	UT	[Firma]
4	MICHAEL FURCE	1013660396	AUXILIAR TECNICO	UT TUNBRACAS	[Firma]
5	Andrés Ramírez	1024554861	BOCIL	UT	[Firma]
6	Gerardo Raza	77694972	CAJ	UT	[Firma]
7	Carlos Contreras	18160276	Ayudante	UT	[Firma]
8	Tosca Hurtado	83946778	Ayudante	UT	[Firma]
9	Silviano Contreras	16160733	Ayudante	UT	[Firma]
10	Voladimir		Ayudante	UT	[Firma]
11	Nestor Rodriguez	77210958	Oficial	UT	[Firma]
12	Aldemar Rodriguez		Oficial	UT	[Firma]
13	OSCAR PULIDO	808411270	Oficial	UT	[Firma]
14	Aldemar	8455469	Ayudante	UT	[Firma]
15	Andrés Jesús Rojas	1077391457	Inspector	UT	[Firma]
16	Camilo Herrera	10448732	Ayudante	UT	[Firma]
17	ALEXIS GARCIA	7077113737	Ayudante	UT	[Firma]
18					




Firma

Mayra Nino
Residente social Contratista de Obra

Firma

[Firma]
Residente social Interventoría de Obra

	<div>FORMATO REGISTRO FOTOGRÁFICO</div> <div>PROCESO GESTIÓN SOCIAL Y PARTICIPACIÓN CIUDADANA</div>	<div></div>
Contrato 337 de 2023	"EJECUTAR A MONTO AGOTABLE SIN FÓRMULA DE AJUSTE POR EL SISTEMA DE PRECIOS UNITARIOS, LAS ACTIVIDADES PARA LA CONSERVACIÓN Y/O MANTENIMIENTO Y/O REHABILITACIÓN DE LA MALLA VIAL LOCAL E INTERMEDIA Y ESPACIO PÚBLICO ASOCIADO EN LA LOCALIDAD DE TUNJUELITO DE LA CIUDAD DE BOGOTÁ D.C.".	
FECHA: 31 de octubre de 2024		
LOCALIDAD: Tunjuelito	CTO 337 DE 2023	
ACTIVIDAD: Capacitación a empleados de obra - Reconocimiento personal Mano de obra no Calificada		
<div><div>31/10/2024, 11:44:51 a. m. San Benito UT TUNBRACAS</div></div> <div><div>31/10/2024, 12:05:53 p. m. San Carlos UT TUNBRACAS</div></div>		
<div><div>31/10/2024, 3:02:18 p. m. Tunal Oriental UT TUNBRACAS</div></div> <div></div>		

 UT TUNBRACAS 2023	INFORME MENSUAL DE GESTIÓN SOCIAL	 
	Contrato No. 337 – 2024 Informe No. 12	Versión 1.0
	Del 21 de octubre al 20 de noviembre de 2024	ANEXO

Anexo 28. Comunicado actas de vecindad UT-TUNBRACAS-397, UT-TUNBRACAS-420, OF-INT-356-ICL-358.

Bogotá D.C., Octubre 29 de 2024

Señores:

CONSORCIO INTERVIAL ICL
HELEN NATHALIA CASTELBLANCO OLAYA
Representante Legal
intervialicl356@gmail.com

REF: CONTRATO DE OBRA N°. 337-2023 - "EJECUTAR A MONTO AGOTABLE SIN FORMULA DE AJUSTE POR EL SISTEMA DE PRECIOS UNITARIOS, LAS ACTIVIDADES PARA LA CONSERVACIÓN Y/O MANTENIMIENTO Y/O REHABILITACIÓN DE LA MALLA VIAL LOCAL E INTERMEDIA Y ESPACIO PÚBLICO ASOCIADO EN LA LOCALIDAD DE TUNJUELITO DE LA CIUDAD DE BOGOTÁ D.C."

ASUNTO: Radicación de Actas de vecindad del CIV 6000439, tramo Nuevo Muzu y 6001268, tramo Tunal y actas de entorno.

Cordial saludo;


Por medio de la presente se radican Actas de vecindad del siguiente Tramo:

- Nuevo Muzu CIV 6000439: 46 Folios
- Tunal CIV 6001268: 64 Folios

Se radica acta de entorno del tramo Nuevo Muzu y Tunal (5 Folios).

se precisa que la información de registro fotográfico y fílmico se radica mediante la transferencia de los archivos en Google Drive, en el siguiente link https://drive.google.com/drive/folders/1Vtl_BObl5thvCCGlj3vKJJqcSF63OTdq.

Agradecemos su amable atención y quedamos atentos a sus observaciones



ANGEL ALEXIS BARÓN RAMÍREZ
UNIÓN TEMPORAL TUNBRACAS 2023
Representante legal

Folios
Anexo
Actas de vecindad:
Total, Folios

1

115
116

Bogotá D.C., Noviembre 14 de 2024

Señores:

CONSORCIO INTERVIAL ICL
HELEN NATHALIA CASTELBLANCO OLAYA
Representante Legal
intervialicl356@gmail.com

REF: CONTRATO DE OBRA N°. 337-2023 - "EJECUTAR A MONTO AGOTABLE SIN FORMULA DE AJUSTE POR EL SISTEMA DE PRECIOS UNITARIOS, LAS ACTIVIDADES PARA LA CONSERVACIÓN Y/O MANTENIMIENTO Y/O REHABILITACIÓN DE LA MALLA VIAL LOCAL E INTERMEDIA Y ESPACIO PÚBLICO ASOCIADO EN LA LOCALIDAD DE TUNJUELITO DE LA CIUDAD DE BOGOTÁ D.C."

ASUNTO: Radicación de Actas de vecindad del CIV 6000899, tramo El Carmen y actas de entorno.

Cordial saludo;


Por medio de la presente se radican Actas de vecindad del siguiente Tramo:

- El Carmen CIV 6000899: 26 Folios

Se radica acta de entorno del tramo El Carmen (2 Folios).

se precisa que la información de registro fotográfico y fílmico se radica mediante la transferencia de los archivos en Google Drive, en el siguiente link https://drive.google.com/drive/folders/1Vtl_BOBL5thvCCGlj3vKJJqcSF63OTdq.

Agradecemos su amable atención y quedamos atentos a sus observaciones



ANGEL ALEXIS BARÓN RAMÍREZ
UNIÓN TEMPORAL TUNBRACAS 2023
Representante legal
Folios
Anexo
Actas de vecindad:
Total, Folios

1
28
29



CONSORCIO INTERVIAL ICL

NIT: 901.772.108-7

Duitama, 20 de noviembre de 2024

OF-INT-356-ICL-358

Ingeniero
UNION TEMPORAL TUMBRACAS 2023
ANGEL ALEXIS BARON RAMIREZ
Representante legal
uttunbracas@gmail.com

Ref.: CTO 356-2023; REALIZAR LA INTERVENTORIA TECNICA, ADMINISTRATIVA, LEGAL, FINANCIERA, SOCIAL, AMBIENTAL Y SST PARA EL CONTRATO DE OBRA PUBLICA RESULTANTE DEL PROCESO DE LICITACION PUBLICA FDLT-LP-007-2023 cuyo objeto es "EJECUTAR A MONTO AGOTABLE POR EL SISTEMA DE PRECIOS UNITARIOS, LAS ACTIVIDADES PARA LA CONSERVACIÓN Y/O MANTENIMIENTO Y/O REHABILITACIÓN DE LA MALLA VIAL LOCAL E INTERMEDIA Y ESPACIO PÚBLICO ASOCIADO EN LA LOCALIDAD DE TUNJUELITO DE LA CIUDAD DE BOGOTÁ D.C.

Asunto: APROBACIÓN ACTAS DE VECINDAD CIV 6000899 (El Carmen), CIV 6000439 (Nuevo Muzú), y CIV 6001268 (barrio el Tunal-paseo Campo David).




Cordial Saludo,

Por medio de la presente, el componente social de la interventoría se permite dar su aprobación y visto bueno a los documentos en mención al asunto, *actas de vecindad CIV 6000899 (El Carmen), CIV 6000439 (Nuevo Muzú), y CIV 6001268 (barrio el Tunal-paseo Campo David).*

Esta aprobación, se da hoy miércoles 20 de noviembre de 2024 para los fines pertinentes.

Cordialmente,

CRISTIAN FERNANDO LOPEZ JIMENEZ
DIRECTOR DE INTERVENTORÍA
CONSORCIO INTERVIAL ICL
Elaboró: R.S.I. José Antonio Torres Puentes

 UT TUNBRACAS 2023	INFORME MENSUAL DE GESTIÓN SOCIAL	 
	Contrato No. 337 – 2024 Informe No. 12	Versión 1.0
	Del 21 de octubre al 20 de noviembre de 2024	ANEXO

Anexo 29. Actas de vecindad CIV´S 6000439,6001268 y 6000899 y actas de entorno

LEVANTAMIENTO ACTAS DE VECINDAD										
CIV 6000439: DG51 B entre TV 60 Y TV 61										
CONTRATO: 337 DE 2023 LOCALIDAD: TUNJUELITO										
ITEM	ACTA N°	CIV	DIRECCIÓN	BARRIO	LOCALIDAD	UPZ	PERSONA DE CONTACTO	CELULAR	FECHA DE LEVANTAMIENTO	OBSERVACIÓN
1	201	6000439	Tv 60 # 51a 99 sur	Nuevo Muzu	Tunjuelito	62	Sulay Cardona	3007853643	04/10/2024	N/A
2	202	6000439	Dg 51a # 60-22 sur				Nubia Mayorga	3204921973	10/16/2024	N/A
3	203	6000439	Dg 51a # 60-30 sur				Hernando Poveda	3114985645	10/6/2024	N/A
4	204	6000439	Dg 51a # 60-38 sur				Jose Usme	3107547782	10/5/2024	N/A
5	205	6000439	Dg 51a # 60-46 sur				Carlos Alvaro Sanchez	3124177858	11/10/2024	N/A
6	206	6000439	Dg 51a # 60-52 sur				Sin Informacion	Sin Informacion	11/10/2024	N/A
7	207	6000439	Dg 51a # 60-62 sur				Carolina Lizarazo	3144028346	07/10/2024	N/A
8	208	6000439	Dg 51a # 60-68 sur				Cindy Marcela Silva	3125507183	08/10/2024	N/A
9	209	6000439	Cra 56 # 51b-10 sur				Maria del Carmen Nieto	3204394139	08/10/2024	N/A
10	210	6000439	Dg 51a # 60-57 sur				Luz Dary Rojas	3142091386	4/10/2024	N/A
11	211	6000439	Dg 51a # 60-53 sur				Dario Chaparro	3143701625	4/10/2024	N/A
12	212	6000439	Dg 51a # 60-49 sur				Jose Antonio Castillo	3196278671	7/10/2024	N/A
13	213	6000439	Dg 51a # 60-37 sur				Hector Julio Roza	3155510644	5/10/2024	N/A
14	214	6000439	Dg 51a # 60-31 sur				Diana Lucia Calderon	3105506007	7/10/2024	N/A
15	215	6000439	Dg 51a # 60-23 sur				Alejandro Celis	3057254375	7/10/2024	N/A
16	216	6000439	Tv 60 # 51b sur 01				Julieth Rodriguez	3208037883	04/10/2024	N/A

CONTRATO No.: 337 DE 2023 Hoja 1 de 3			PARTICIPACIÓN CIUDADANA Y JUSTICIA SOCIAL GESTIÓN SOCIAL EN LA EJECUCIÓN DE PROYECTOS ACTA DE VECINDAD INICIO		 BOGOTÁ
FECHA <div style="display: flex; justify-content: space-around;"> <div>04 DD</div> <div>10 MM</div> <div>2024 AA</div> </div>			"EJECUTAR A MONTO AGOTABLE SIN FORMULA DE AJUSTE POR EL SISTEMA DE PRECIOS UNITARIOS, LAS ACTIVIDADES PARA LA CONSERVACIÓN Y/O MANTENIMIENTO Y/O REHABILITACIÓN DE LA MALLA VIAL LOCAL E INTERMEDIA Y ESPACIO PÚBLICO ASOCIADO EN LA LOCALIDAD DE TUNJUELITO DE LA CIUDAD DE BOGOTÁ D.C."		
ACTA No.: 201					

1. REGISTRO FOTOGRÁFICO DE FACHADA <p style="font-size: small; text-align: center;">4/10/2024 10:30:31 a.m. Tunjuelito Transversal No. 51 a 93 Sur UL CORRALES</p>	2. DATOS DEL PREDIO Nombre del Propietario: <u>Silky Cardona</u> Dirección: <u>Tu. 51 a 93 Sur</u> Teléfono: <u>3002853643</u> No. de pisos: <u>2</u> Long. del frente (mts): <u>10 mts</u> Estrato: <u>3</u> Barrio: <u>Nuevo Muzo</u> Localidad: <u>Tunjuelito</u>
--	--

SERVICIOS PÚBLICOS	
SI NO 1. Agua <input checked="" type="checkbox"/> <input type="checkbox"/> 2. Alcantarillado <input checked="" type="checkbox"/> <input type="checkbox"/> 3. Energía <input checked="" type="checkbox"/> <input type="checkbox"/> 4. Teléfono <input type="checkbox"/> <input checked="" type="checkbox"/> 5. Gas <input checked="" type="checkbox"/> <input type="checkbox"/>	

USO ACTUAL	ACCESOS VEHICULARES
1. Residencial <input type="checkbox"/> 2. Comercial <input type="checkbox"/> 3. Industrial <input type="checkbox"/> 4. Institucional <input type="checkbox"/>	5. Recreacional <input type="checkbox"/> 6. Baldío <input type="checkbox"/> 7. Bien de Interés Cultural* <input type="checkbox"/> 8. Mixto <input type="checkbox"/>

Garaje SI <input checked="" type="checkbox"/> NO <input type="checkbox"/> Cuantos <u>1</u> El garaje se usa como comercio SI <input checked="" type="checkbox"/> NO <input type="checkbox"/>

3. DESCRIPCIÓN Y ESTADO DEL PREDIO ANTES DE INTERVENIR: Predio ubicado en la Tu. 51 a 93 Sur se evidencia predio de dos niveles cuenta con fachada general de mampostería con ladrillo a la vista, se evidencian varias fisuras con desprendimiento de material hacia la zona interior ventaneria ubicada sobre la Dg. 51a cuenta con estructura metálica a nivel general vidrio liso y martillado con varias fisuras y ausencia de material, las ventanas presentan dilatación entre el marco y la pared, es posible evidenciar cubierta en ladrillo y rejilla metálica para contenedor de gas sobre el espacio público, andén del espacio público totalmente deteriorado con ausencia de material en varias zonas y presencia de material vegetal, ingreso a bodega de primer nivel con entrada en puerta metálica de 7 hojas con vidrio martillado en la parte superior, piso de la bodega en concreto con desgaste por uso, a nivel general se pueden evidenciar varias divisiones en carpintería metálica, paredes con ladrillo a la vista en costado izquierdo de la bodega sobre el resto de la bodega se evidencian paredes en panete con pintura las cuales presentan fisuras y desprendimiento de material, el predio cuenta con varias columnas a nivel general de ambas paredes, ingreso a oficina cuenta con escaleras en estructura metálica, divisiones de drywall, piso laminado de madera y techo en pvc, la totalidad de las paredes no es posible evidenciarlas.

Al suministrar la información solicitada en este formato, usted está autorizando el manejo de sus datos de acuerdo con la Política de Protección de Datos definida en la Ley 1581 de 2012.

CONTRATO No.: 337-2023		PARTICIPACIÓN CIUDADANA Y JUSTICIA SOCIAL	
Hoja 2 de 2		GESTIÓN SOCIAL EN LA EJECUCIÓN DE PROYECTOS	
FECHA		ACTA DE VICINIDAD INICIO	
04	10	2024	
DD	MM	AA	
ACTA No.: 201		"EJECUTAR A MONTO AGOTABLE SIN FORMULA DE AJUSTE POR EL SISTEMA DE PRECIOS UNITARIOS, LAS ACTIVIDADES PARA LA CONSERVACIÓN Y/O MANTENIMIENTO Y/O REHABILITACIÓN DE LA MALLA VIAL LOCAL E INTERMEDIA Y ESPACIO PÚBLICO ASOCIADO EN LA LOCALIDAD DE TUNJUELITO DE LA CIUDAD DE BOGOTÁ D.C."	



MUNICIPIO
BOGOTÁ

BOGOTÁ



Foto No. 1

Descripción: Vidrios rotos



Foto No. 2

Descripción: Desprendimiento de material en piso

Para constancia de lo anterior, se firma la presente acta bajo la responsabilidad expresa de los que intervienen en ella, de conformidad con las funciones desempeñadas por cada uno de los mismos, de acuerdo con a los lineamientos técnicos definidos para el presente contrato, vigente en la fecha del presente periodo de reporte, en Bogotá D.C., a los

04 días del mes de Octubre de 2024

Sulay Cardona

Propietario

C.C. O NIT 1060549394

Nombre: Secretaria

Relación:

Técnico-Contratista

Nombre:

Elaboró- área Social

Por el contratista

Nombre:

Técnico - Interventoría

Nombre: Natalia Puente

Revisó- área Social

Por la Interventoría

Nombre:

Al suministrar la información solicitada en este formato, usted está autorizando el manejo de sus datos de acuerdo con la Política de Protección de Datos definida en la Ley 1581 de 2012.

CONTRATO No.: 337 DE 2023 Hoja 1 de 3			PARTICIPACIÓN CIUDADANA Y JUSTICIA SOCIAL GESTIÓN SOCIAL EN LA EJECUCIÓN DE PROYECTOS ACTA DE VECINDAD INICIO		
FECHA 16 / 10 / 2024 DD / MM / AA			ACTA No.: 202		
"EJECUTAR A MONTO AGOTABLE SIN FORMULA DE AJUSTE POR EL SISTEMA DE PRECIOS UNITARIOS, LAS ACTIVIDADES PARA LA CONSERVACIÓN Y/O MANTENIMIENTO Y/O REHABILITACIÓN DE LA MALLA VIAL LOCAL E INTERMEDIA Y ESPACIO PÚBLICO ASOCIADO EN LA LOCALIDAD DE TUNJUELITO DE LA CIUDAD DE BOGOTÁ D.C."					

1. REGISTRO FOTOGRÁFICO DE FACHADA 	2. DATOS DEL PREDIO Nombre del Propietario: <u>Nubia Mayorga</u> Dirección: <u>Dg 51b # 60 22</u> Teléfono: <u>320 492 1473</u> No. de pisos: <u>3</u> Long. del frente (mts): <u>0</u> mts Estrato: <u>2</u> Barrio: <u>Nuevo Mundo</u> Localidad: <u>Tunjuelito</u> SERVICIOS PÚBLICOS <table style="width: 100%;"> <tr> <td></td> <td>SI</td> <td>NO</td> </tr> <tr> <td>1. Agua</td> <td><input checked="" type="checkbox"/></td> <td><input type="checkbox"/></td> </tr> <tr> <td>2. Alcantarillado</td> <td><input checked="" type="checkbox"/></td> <td><input type="checkbox"/></td> </tr> <tr> <td>3. Energía</td> <td><input checked="" type="checkbox"/></td> <td><input type="checkbox"/></td> </tr> <tr> <td>4. Teléfono</td> <td><input type="checkbox"/></td> <td><input checked="" type="checkbox"/></td> </tr> <tr> <td>5. Gas</td> <td><input checked="" type="checkbox"/></td> <td><input type="checkbox"/></td> </tr> </table> <table style="width: 100%;"> <tr> <td style="text-align: center;">USO ACTUAL</td> <td style="text-align: center;">ACCESOS VEHICULARES</td> </tr> <tr> <td> 1. Residencial <input checked="" type="checkbox"/> 2. Comercial <input type="checkbox"/> 3. Industrial <input type="checkbox"/> 4. Institucional <input type="checkbox"/> </td> <td> 5. Recreacional <input type="checkbox"/> 6. Baldío <input type="checkbox"/> 7. Bien de Interés Cultural <input type="checkbox"/> 8. Mixto <input type="checkbox"/> </td> </tr> </table> <table style="width: 100%;"> <tr> <td>Garaje SI <input checked="" type="checkbox"/> NO <input type="checkbox"/></td> </tr> <tr> <td>Cuartos <u>2</u></td> </tr> <tr> <td>El garaje se usa como comercio SI <input type="checkbox"/> NO <input checked="" type="checkbox"/></td> </tr> </table>		SI	NO	1. Agua	<input checked="" type="checkbox"/>	<input type="checkbox"/>	2. Alcantarillado	<input checked="" type="checkbox"/>	<input type="checkbox"/>	3. Energía	<input checked="" type="checkbox"/>	<input type="checkbox"/>	4. Teléfono	<input type="checkbox"/>	<input checked="" type="checkbox"/>	5. Gas	<input checked="" type="checkbox"/>	<input type="checkbox"/>	USO ACTUAL	ACCESOS VEHICULARES	1. Residencial <input checked="" type="checkbox"/> 2. Comercial <input type="checkbox"/> 3. Industrial <input type="checkbox"/> 4. Institucional <input type="checkbox"/>	5. Recreacional <input type="checkbox"/> 6. Baldío <input type="checkbox"/> 7. Bien de Interés Cultural <input type="checkbox"/> 8. Mixto <input type="checkbox"/>	Garaje SI <input checked="" type="checkbox"/> NO <input type="checkbox"/>	Cuartos <u>2</u>	El garaje se usa como comercio SI <input type="checkbox"/> NO <input checked="" type="checkbox"/>
	SI	NO																								
1. Agua	<input checked="" type="checkbox"/>	<input type="checkbox"/>																								
2. Alcantarillado	<input checked="" type="checkbox"/>	<input type="checkbox"/>																								
3. Energía	<input checked="" type="checkbox"/>	<input type="checkbox"/>																								
4. Teléfono	<input type="checkbox"/>	<input checked="" type="checkbox"/>																								
5. Gas	<input checked="" type="checkbox"/>	<input type="checkbox"/>																								
USO ACTUAL	ACCESOS VEHICULARES																									
1. Residencial <input checked="" type="checkbox"/> 2. Comercial <input type="checkbox"/> 3. Industrial <input type="checkbox"/> 4. Institucional <input type="checkbox"/>	5. Recreacional <input type="checkbox"/> 6. Baldío <input type="checkbox"/> 7. Bien de Interés Cultural <input type="checkbox"/> 8. Mixto <input type="checkbox"/>																									
Garaje SI <input checked="" type="checkbox"/> NO <input type="checkbox"/>																										
Cuartos <u>2</u>																										
El garaje se usa como comercio SI <input type="checkbox"/> NO <input checked="" type="checkbox"/>																										

3. DESCRIPCIÓN Y ESTADO DEL PREDIO ANTES DE INTERVENIR: Predio ubicado en la Dg 51b # 60 22, predio a la vista de 2 niveles más terraza con fachada de primer nivel y segundo nivel. Ingreso a primer nivel por dos entradas vehiculares una de ellas en reja metálica tipo persiana y la otra en puerta de carpintería metálica con vidrio martillado en buen estado se evidencia ingreso peatonal en carpintería metálica con vidrio martillado en la parte superior, hacia el costado izquierdo de la reja tipo persiana es posible evidenciar resaca de baldosas ingreso a predio por puerta peatonal con paredes en mampostería con techo en grampost en zona de garaje hacia pasillo de primer nivel se evidencian paredes en pañete con pintura las baldosas presentan humedad con desprendimiento en zona inferior ingreso a zona de ropas cuenta con paredes las cuales presentan desprendimiento de pintura debido a humedad ingreso a habitación de primer nivel con piso laminado, paredes en pañete con pintura tipo estuco ingreso por zona de garaje con piso concreto en baldosa fisurada a nivel general, hacia columna ubicada al costado derecho de la entrada vehicular se evidencian resacas y fisuras en zona inferior se evidencia acumulación de material en zona de piso ingreso a segundo nivel cuenta con escaleras tipo mármol con granito, paredes en pañete con pintura techo en grampost ingreso al apartamento con divisores en drywall, hacia primera habitación de segundo

Al suministrar la información solicitada en este formato, usted está autorizando el manejo de sus datos de acuerdo con la Política de Protección de Datos definida en la Ley 1581 de 2012.

CONTRATO No.: 337-2023		PARTICIPACION CIUDADANA Y JUSTICIA SOCIAL	
Hoja 3 de 3		GESTIÓN SOCIAL EN LA EJECUCIÓN DE PROYECTOS	
FECHA		ACTA DE ENTORNO	
16	10	2024	
DD	MM	AA	
ACTA No.: 202		"EJECUTAR A MONTO AGOTABLE SIN FORMULA DE AJUSTE POR EL SISTEMA DE PRECIOS UNITARIOS, LAS ACTIVIDADES PARA LA CONSERVACIÓN Y/O MANTENIMIENTO Y/O REHABILITACIÓN DE LA MALLA VIAL LOCAL E INTERMEDIA Y ESPACIO PÚBLICO ASOCIADO EN LA LOCALIDAD DE TUNJUELITO DE LA CIUDAD DE BOGOTÁ D.C."	



Foto No. 1

Descripción: Desprendimiento de pintura por humedad



Foto No. 7

Descripción: Desprendimiento de pintura

Para constancia de lo anterior, se firma la presente acta bajo la responsabilidad expresa de los que intervienen en ella, de conformidad con las funciones desempeñadas por cada uno de los mismos, de acuerdo con a los lineamientos técnicos definidos para el presente contrato, vigente en la fecha del presente periodo de reporte, en Bogotá D.C., a los 16 días del mes de Octubre de 2024.

Jorge H Aguilar;
Propietario
C.C. O NIT 3250803
Nombre
Relación: ESPOSO

Técnico-Contralista
Nombre:

Elaboró- área Social

Por el contratista

Nombre: MAGALEY VILCO P.

Técnico - Interventoria


Nombre: Natalia Puente

Revisó- área Social

Por la Interventoria

Nombre:

CONTRATO No.: 337 DE 2023 Hoja 1 de 3			PARTICIPACION CIUDADANA Y JUSTICIA SOCIAL GESTIÓN SOCIAL EN LA EJECUCIÓN DE PROYECTOS ACTA DE VECINDAD INICIO		 BOGOTÁ
FECHA 05 / 10 / 2024 DD MM AA			"EJECUTAR A MONTO AGOTABLE SIN FORMULA DE AJUSTE POR EL SISTEMA DE PRECIOS UNITARIOS, LAS ACTIVIDADES PARA LA CONSERVACIÓN Y/O MANTENIMIENTO Y/O REHABILITACIÓN DE LA MALLA VIAL LOCAL E INTERMEDIA Y ESPACIO PÚBLICO ASOCIADO EN LA LOCALIDAD DE TUNJUELITO DE LA CIUDAD DE BOGOTÁ D.C."		
ACTA No.: 203					

1. REGISTRO FOTOGRÁFICO DE FACHADA 	2. DATOS DEL PREDIO Nombre del Propietario: <u>Hernando Poveda</u> Dirección: <u>da 51b # 60-30</u> Teléfono: <u>311 448 56 48</u> Long. del frente (mts): <u>7 mts</u> Barrio: <u>Alvaro Muñoz</u> No. de pisos: <u>2</u> Estrato: <u>3</u> Localidad: <u>Tunjuelito</u>
---	--

SERVICIOS PÚBLICOS	
	SI NO 1. Agua <input checked="" type="checkbox"/> <input type="checkbox"/> 2. Alcantarillado <input checked="" type="checkbox"/> <input type="checkbox"/> 3. Energía <input checked="" type="checkbox"/> <input type="checkbox"/> 4. Teléfono <input checked="" type="checkbox"/> <input type="checkbox"/> 5. Gas <input checked="" type="checkbox"/> <input type="checkbox"/>

USO ACTUAL	ACCESOS VEHICULARES
1. Residencial <input checked="" type="checkbox"/> 2. Comercial <input type="checkbox"/> 3. Industrial <input type="checkbox"/> 4. Institucional <input type="checkbox"/>	5. Recreacional <input type="checkbox"/> 6. Baldeo <input type="checkbox"/> 7. Bien de Interés Cultural <input type="checkbox"/> 8. Mixto <input type="checkbox"/> Garaje SI <input checked="" type="checkbox"/> NO <input type="checkbox"/> Cuantos <u>2</u> El garaje se usa como comercio SI <input type="checkbox"/> NO <input checked="" type="checkbox"/>

3. DESCRIPCIÓN Y ESTADO DEL PREDIO ANTES DE INTERVENIR: Predio ubicado en la dg. 51b # 60-30 predio a la vista de dos pisos con fachada de primer nivel en fachaleta cuenta con dos entradas vehiculares ambas en carpintería metálica con vidrio martillado en la zona superior cuenta con una puerta peatonal en carpintería metálica con vidrio martillado en zona superior, hacia la fachada del segundo nivel es posible evidenciar fachada en mampostería con dos ventanas en carpintería metálica con vidrio liso y martillado las cuales presentan dilatación con los muros de la pared hacia zona de placa entre pisos fisurada. ingreso al predio por puerta peatonal cuenta con piso en baldosa, paredes y techo en pérete con pintura se evidencian dos garajes a los cuales no es posible ingresar por lo tanto la vt Tunjuelito no se hace responsable, se evidencia garaje al costado derecho del predio con humedad y desprendimiento de pintura, la puerta del garaje cuenta con marco dilatado hacia zona superior, hacia siguiente garaje es posible evidenciar fisuras en pared y pared con ladrillo a la vista, se evidencia zona de baño con humedad y fisuras en pared y baldosas de las paredes despartilladas, se evidencia zona de cocina con paredes con humedad y desprendimiento de pintura, ingreso a apartamento trasero de la vivienda con piso en baldosa y techo en láminas de madera y policarbonato, baño con humedad y desprendimiento de pintura por humedad, se evidencia habitación n° 1 con techo en

Al suministrar la información solicitada en este formato, usted está autorizando el manejo de sus datos de acuerdo con la Política de Protección de Datos definida en la Ley 1581 de 2012.

CONTRATO No.: 337 DE 2023			PARTICIPACIÓN CIUDADANA Y JUSTICIA SOCIAL	
Hoja 2 de 3			GESTIÓN SOCIAL EN LA EJECUCIÓN DE PROYECTOS	
FECHA			ACTA DE VECINDAD INICIO	
R	DD	MM	AA	2023
ACTA No.: 203			"EJECUTAR A MONTO AGOTABLE SIN FORMULA DE AJUSTE POR EL SISTEMA DE PRECIOS UNITARIOS, LAS ACTIVIDADES PARA LA CONSERVACIÓN Y/O MANTENIMIENTO Y/O REHABILITACIÓN DE LA MALLA VIAL LOCAL E INTERMEDIA Y ESPACIO PÚBLICO ASOCIADO EN LA LOCALIDAD DE TUNJUELITO DE LA CIUDAD DE BOGOTÁ D.C."	

Laminas de madera las cuales presentan ausencia de material en algunas zonas, ingreso a habitaciones en zona media de primer nivel cuenta con fisuras en pared techo en placa fácil con humedad y desprendimiento de pintura, ingreso a segundo nivel con escaleras en baldosa paredes generales con bloque a la vista y piso en concreto, ingreso a segundo nivel con escaleras en baldosa y granito, la puerta de ingreso cuenta con dilatación entre el marco y la puerta, piso en baldosa con grietas y ausencia de material en algunas zonas, baño de segundo nivel con piso y paredes en baldosa y techo en laminas de madera, habitación de segundo nivel cuenta con paredes fisuradas y techo con dilataciones, hacia segunda habitación se evidencia dilatación con fisuras en zona de ventana que da a la diagonal 5to, tercera habitación cuenta con dilatación entre los marcos de la ventana y el muro hacia las paredes se evidencian fisuras y desprendimiento de pintura por humedad.

Al suministrar la información solicitada en este formato, usted está autorizando el manejo de sus datos de acuerdo con la Política de Protección de Datos definida en la Ley 1581 de 2012.



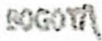
CONTRATO No.: 337-2023		PARTICIPACION CIUDADANA Y JUSTICIA SOCIAL		  
Hoja 3 de 3		GESTIÓN SOCIAL EN LA EJECUCIÓN DE PROYECTOS		
FECHA		ACTA DE VECINDAD INICIO		
8	10	2024	"EJECUTAR A MONTO AGOTABLE SIN FORMULA DE AJUSTE POR EL SISTEMA DE PRECIOS UNITARIOS, LAS ACTIVIDADES PARA LA CONSERVACIÓN Y/O MANTENIMIENTO Y/O REHABILITACIÓN DE LA MALLA VIAL LOCAL E INTERMEDIA Y ESPACIO PÚBLICO ASOCIADO EN LA LOCALIDAD DE TUNJUELITO DE LA CIUDAD DE BOGOTÁ D.C."	
DD	MM	AA		
ACTA No.: 703				



Foto No. 1

Descripción: Humedad y desprendimiento de pintura





Foto No. 2

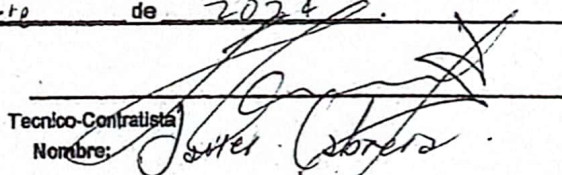
Descripción: Dilatación entre láminas de madera en el techo

Para constancia de lo anterior, se firma la presente acta bajo la responsabilidad expresa de los que intervienen en ella, de conformidad con las funciones desempeñadas por cada uno de los mismos, de acuerdo con a los lineamientos técnicos definidos para el presente contrato, vigente en la fecha del presente periodo de reporte, en Bogotá D.C., a los 8 días del mes de Octubre de 2024.




Propietario
C.C. O NIT 19108718
Nombre
Relación:

Hernando Zoveida




Técnico-Contratista
Nombre: Jose Cordero

Elaboró: Área Social
Por el contratista
Nombre: Mayerly Niño



Técnico-Interventoría
Nombre: Natalia Puentes



Revisó - Área Social
Por la Interventoría
Nombre: Jose Torres

Al suministrar la información solicitada en este formato, usted está autorizando el manejo de sus datos de acuerdo con la Política de Protección de Datos definida en la Ley 1581 de 2012.


CONTRATO No.: 337 DE 2023			PARTICIPACIÓN CIUDADANA Y JUSTICIA SOCIAL GESTIÓN SOCIAL EN LA EJECUCIÓN DE PROYECTOS		 BOGOTÁ
Hoja 1 de 1			ACTA DE VECINDAD INICIO		
FECHA					
05	10	2024	"EJECUTAR A MONTO AGOTABLE SIN FORMULA DE AJUSTE POR EL SISTEMA DE PRECIOS UNITARIOS, LAS ACTIVIDADES PARA LA CONSERVACIÓN Y/O MANTENIMIENTO Y/O REHABILITACIÓN DE LA MALLA VIAL LOCAL E INTERMEDIA Y ESPACIO PÚBLICO ASOCIADO EN LA LOCALIDAD DE TUNJUELITO DE LA CIUDAD DE BOGOTÁ D.C."		
DD		MM	AA		
ACTA No.: 204					

1. REGISTRO FOTOGRÁFICO DE FACHADA 	2. DATOS DEL PREDIO Nombre del Propietario: <u>Jose Vane</u> Dirección: <u>De 51b #60 38</u> Teléfono: <u>313347482</u> Long. del frente (mts): <u>6 mts</u> Barrio: <u>Nuevo Mundo</u> No. de pisos: <u>4</u> Estrato: <u>3</u> Localidad: <u>Tunjuelito</u> SERVICIOS PÚBLICOS <table style="width: 100%;"> <tr> <th></th> <th>SI</th> <th>NO</th> </tr> <tr> <td>1. Agua</td> <td><input checked="" type="checkbox"/></td> <td><input type="checkbox"/></td> </tr> <tr> <td>2. Alcantarillado</td> <td><input checked="" type="checkbox"/></td> <td><input type="checkbox"/></td> </tr> <tr> <td>3. Energía</td> <td><input checked="" type="checkbox"/></td> <td><input type="checkbox"/></td> </tr> <tr> <td>4. Teléfono</td> <td><input type="checkbox"/></td> <td><input checked="" type="checkbox"/></td> </tr> <tr> <td>5. Gas</td> <td><input checked="" type="checkbox"/></td> <td><input type="checkbox"/></td> </tr> </table> <table style="width: 100%;"> <tr> <th colspan="2">USO ACTUAL</th> <th colspan="2">ACCESOS VEHICULARES</th> </tr> <tr> <td>1. Residencial</td> <td><input checked="" type="checkbox"/></td> <td>5. Recreacional</td> <td><input type="checkbox"/></td> </tr> <tr> <td>2. Comercial</td> <td><input type="checkbox"/></td> <td>6. Balcón</td> <td><input type="checkbox"/></td> </tr> <tr> <td>3. Industrial</td> <td><input type="checkbox"/></td> <td>7. Bien de interés cultural</td> <td><input type="checkbox"/></td> </tr> <tr> <td>4. Institucional</td> <td><input type="checkbox"/></td> <td>8. Mixto</td> <td><input type="checkbox"/></td> </tr> </table> <table style="width: 100%;"> <tr> <td>Garaje</td> <td>SI <input checked="" type="checkbox"/></td> <td>NO <input type="checkbox"/></td> </tr> <tr> <td>Cuantos</td> <td colspan="2"><u>1</u></td> </tr> <tr> <td>El garaje se usa como</td> <td colspan="2"></td> </tr> <tr> <td>comercio</td> <td>SI <input type="checkbox"/></td> <td>NO <input checked="" type="checkbox"/></td> </tr> </table>		SI	NO	1. Agua	<input checked="" type="checkbox"/>	<input type="checkbox"/>	2. Alcantarillado	<input checked="" type="checkbox"/>	<input type="checkbox"/>	3. Energía	<input checked="" type="checkbox"/>	<input type="checkbox"/>	4. Teléfono	<input type="checkbox"/>	<input checked="" type="checkbox"/>	5. Gas	<input checked="" type="checkbox"/>	<input type="checkbox"/>	USO ACTUAL		ACCESOS VEHICULARES		1. Residencial	<input checked="" type="checkbox"/>	5. Recreacional	<input type="checkbox"/>	2. Comercial	<input type="checkbox"/>	6. Balcón	<input type="checkbox"/>	3. Industrial	<input type="checkbox"/>	7. Bien de interés cultural	<input type="checkbox"/>	4. Institucional	<input type="checkbox"/>	8. Mixto	<input type="checkbox"/>	Garaje	SI <input checked="" type="checkbox"/>	NO <input type="checkbox"/>	Cuantos	<u>1</u>		El garaje se usa como			comercio	SI <input type="checkbox"/>	NO <input checked="" type="checkbox"/>
	SI	NO																																																	
1. Agua	<input checked="" type="checkbox"/>	<input type="checkbox"/>																																																	
2. Alcantarillado	<input checked="" type="checkbox"/>	<input type="checkbox"/>																																																	
3. Energía	<input checked="" type="checkbox"/>	<input type="checkbox"/>																																																	
4. Teléfono	<input type="checkbox"/>	<input checked="" type="checkbox"/>																																																	
5. Gas	<input checked="" type="checkbox"/>	<input type="checkbox"/>																																																	
USO ACTUAL		ACCESOS VEHICULARES																																																	
1. Residencial	<input checked="" type="checkbox"/>	5. Recreacional	<input type="checkbox"/>																																																
2. Comercial	<input type="checkbox"/>	6. Balcón	<input type="checkbox"/>																																																
3. Industrial	<input type="checkbox"/>	7. Bien de interés cultural	<input type="checkbox"/>																																																
4. Institucional	<input type="checkbox"/>	8. Mixto	<input type="checkbox"/>																																																
Garaje	SI <input checked="" type="checkbox"/>	NO <input type="checkbox"/>																																																	
Cuantos	<u>1</u>																																																		
El garaje se usa como																																																			
comercio	SI <input type="checkbox"/>	NO <input checked="" type="checkbox"/>																																																	


3. DESCRIPCIÓN Y ESTADO DEL PREDIO ANTES DE INTERVENIR: Predio ubicado en la D. 51b #60-38 predio a la vista de tres niveles con fachada en mampostería a nivel general hacia fachada de primer nivel es posible evidenciar una entrada vehicular y una entrada peatonal ambas en carpintería metálica con vidrio marfilado uno de los cuales se encuentra fijado sobre la puerta vehicular, se evidencia fisura resonada sobre la mampostería hacia el costado izquierdo de la fachada, hacia el área entre pisos de tercer y segundo nivel es posible evidenciar fisuras y humedad, ingreso a predio por zona de parqueadero se evidencian paredes con baldosas hacia zona inferior las cuales se encuentran despegadas en varias zonas y cuentan con vacíos a nivel general se evidencia pasillo por entrada vehicular con piso en baldosa, paredes en papel con pintura, ingreso de apartamento n° 1 de primer nivel con puerta en madera no es posible ingresar por lo tanto la D. Tunjuelito no es responsable por futuras infecciones, se evidencian varias puertas a las cuales no es posible ingresar ingreso a segundo nivel se evidencian escaleras tipo normal con reanillo con paredes en papel con pintura, se evidencian segundo nivel, ingreso a habitación de primer nivel cuenta con piso en baldosa con desgaste normal por uso, techo general del apartamento en graniplast, ingreso a apartamento de tercer nivel cuenta con puerta metálica cruzada, piso de primer nivel en baldosa, habitación No. 1 de tercer nivel cuenta con puertas en madera, paredes generales en papel con pintura la cual presenta desprendimiento de material hacia zona inferior de la habitación metálica, siguiente

Al suministrar la información solicitada en este formato, usted está autorizando el manejo de sus datos de acuerdo con la Política de Protección de Datos definida en la Ley 1581 de 2012.

CONTRATO No.: 337-2023			PARTICIPACIÓN CIUDADANA Y JUSTICIA SOCIAL GESTIÓN SOCIAL EN LA EJECUCIÓN DE PROYECTOS ACTA DE VECINDAD INICIO		
Hoja 3 de 3			"EJECUTAR A MONTO AGOTABLE SIN FORMULA DE AJUSTE POR EL SISTEMA DE PRECIOS UNITARIOS, LAS ACTIVIDADES PARA LA CONSERVACIÓN Y/O MANTENIMIENTO Y/O REHABILITACIÓN DE LA MALLA VIAL LOCAL E INTERMEDIA Y ESPACIO PÚBLICO ASOCIADO EN LA LOCALIDAD DE TUNJUELITO DE LA CIUDAD DE BOGOTÁ D.C."		
FECHA					
05	10	2024			
DD	MM	AA			
ACTA No.: 204					



5/10/2024 8:50:12 a. m.
Tunjuelito
Diagonal 51 b No. 60- 38 Sur
UT TUNBRACAS



5/10/2024 9:12:05 a. m.
Diagonal 51 b No. 60- 38 Sur
UT TUNBRACAS

Foto No. 1

Descripción: Desprendimiento de baldosas en pared

Foto No. 2

Descripción: Fisuras en pared


Para constancia de lo anterior, se firma la presente acta bajo la responsabilidad expresa de los que intervienen en ella, de conformidad con las funciones desempeñadas por cada uno de los mismos, de acuerdo con a los lineamientos técnicos definidos para el presente contrato, vigente en la fecha del presente periodo de reporte, en Bogotá D.C., a los

5 días del mes de octubre de 2024

<p><u>Abelardo usme</u></p> <p>Propietario</p> <p>C.C. O NIT 70163042</p> <p>Nombre</p> <p>Relación:</p>	<p><u>[Signature]</u></p> <p>Técnico-Contratista</p> <p>Nombre: Javier Cordero</p>	<p><u>[Signature]</u></p> <p>Técnico - Interventoría</p> <p>Nombre: Natalia Ponce</p>
	<p><u>[Signature]</u></p> <p>Elaboró- área Social</p> <p>Por el contratista</p> <p>Nombre: Mayerly Niño</p>	<p><u>[Signature]</u></p> <p>Revisó- área Social</p> <p>Por la Interventoría</p> <p>Nombre: Jose Torres</p>




Al suministrar la información solicitada en este formato, usted está autorizando el manejo de sus datos de acuerdo con la Política de Protección de Datos definida en la Ley 1581 de 2012.

CONTRATO No.: 337 DE 2023			PARTICIPACION CIUDADANA Y JUSTICIA SOCIAL GESTIÓN SOCIAL EN LA EJECUCIÓN DE PROYECTOS ACTA DE VECINDAD INICIO		BOGOTÁ
Hoja 1 de 3					
FECHA			"EJECUTAR A MONTO AGOTABLE SIN FORMULA DE AJUSTE POR EL SISTEMA DE PRECIOS UNITARIOS, LAS ACTIVIDADES PARA LA CONSERVACIÓN Y/O MANTENIMIENTO Y/O REHABILITACIÓN DE LA MALLA VIAL LOCAL E INTERMEDIA Y ESPACIO PÚBLICO ASOCIADO EN LA LOCALIDAD DE TUNJUELITO DE LA CIUDAD DE BOGOTÁ D.C."		
11	10	2024			
DD	MM	AA			
ACTA No.: 209					

<p>1. REGISTRO FOTOGRÁFICO DE FACHADA</p> 	<p>2. DATOS DEL PREDIO</p> <p>Nombre del Propietario: <u>Carlos Alvaro Sanchez</u></p> <p>Dirección: <u>Dg 51b #60-46</u></p> <p>Teléfono: <u>312 417 9858</u></p> <p>Long. del frente (mts): <u>5 mts</u></p> <p>Barrio: <u>Nuevo Mundo</u></p> <p>No. de pisos: <u>3</u></p> <p>Estrato: <u>3</u></p> <p>Localidad: <u>Tunjuelito</u></p> <p>SERVICIOS PÚBLICOS</p> <table style="width: 100%;"> <tr> <th></th> <th>SI</th> <th>NO</th> </tr> <tr> <td>1. Agua</td> <td><input checked="" type="checkbox"/></td> <td><input type="checkbox"/></td> </tr> <tr> <td>2. Alcantarillado</td> <td><input checked="" type="checkbox"/></td> <td><input type="checkbox"/></td> </tr> <tr> <td>3. Energía</td> <td><input checked="" type="checkbox"/></td> <td><input type="checkbox"/></td> </tr> <tr> <td>4. Teléfono</td> <td><input type="checkbox"/></td> <td><input checked="" type="checkbox"/></td> </tr> <tr> <td>5. Gas</td> <td><input checked="" type="checkbox"/></td> <td><input type="checkbox"/></td> </tr> </table> <table style="width: 100%;"> <tr> <th colspan="2">USO ACTUAL</th> <th colspan="2">ACCESOS VEHICULARES</th> </tr> <tr> <td>1. Residencial</td> <td><input checked="" type="checkbox"/></td> <td>5. Recreacional</td> <td><input type="checkbox"/></td> </tr> <tr> <td>2. Comercial</td> <td><input type="checkbox"/></td> <td>6. Baldío</td> <td><input type="checkbox"/></td> </tr> <tr> <td>3. Industrial</td> <td><input type="checkbox"/></td> <td>7. Bien de interés cultural*</td> <td><input type="checkbox"/></td> </tr> <tr> <td>4. Institucional</td> <td><input type="checkbox"/></td> <td>8. Mixto</td> <td><input type="checkbox"/></td> </tr> </table> <p>Garaje SI <input checked="" type="checkbox"/> NO <input type="checkbox"/></p> <p>Cuantos: <u>1</u></p> <p>El garaje se usa como comercio SI <input type="checkbox"/> NO <input checked="" type="checkbox"/></p>		SI	NO	1. Agua	<input checked="" type="checkbox"/>	<input type="checkbox"/>	2. Alcantarillado	<input checked="" type="checkbox"/>	<input type="checkbox"/>	3. Energía	<input checked="" type="checkbox"/>	<input type="checkbox"/>	4. Teléfono	<input type="checkbox"/>	<input checked="" type="checkbox"/>	5. Gas	<input checked="" type="checkbox"/>	<input type="checkbox"/>	USO ACTUAL		ACCESOS VEHICULARES		1. Residencial	<input checked="" type="checkbox"/>	5. Recreacional	<input type="checkbox"/>	2. Comercial	<input type="checkbox"/>	6. Baldío	<input type="checkbox"/>	3. Industrial	<input type="checkbox"/>	7. Bien de interés cultural*	<input type="checkbox"/>	4. Institucional	<input type="checkbox"/>	8. Mixto	<input type="checkbox"/>
	SI	NO																																					
1. Agua	<input checked="" type="checkbox"/>	<input type="checkbox"/>																																					
2. Alcantarillado	<input checked="" type="checkbox"/>	<input type="checkbox"/>																																					
3. Energía	<input checked="" type="checkbox"/>	<input type="checkbox"/>																																					
4. Teléfono	<input type="checkbox"/>	<input checked="" type="checkbox"/>																																					
5. Gas	<input checked="" type="checkbox"/>	<input type="checkbox"/>																																					
USO ACTUAL		ACCESOS VEHICULARES																																					
1. Residencial	<input checked="" type="checkbox"/>	5. Recreacional	<input type="checkbox"/>																																				
2. Comercial	<input type="checkbox"/>	6. Baldío	<input type="checkbox"/>																																				
3. Industrial	<input type="checkbox"/>	7. Bien de interés cultural*	<input type="checkbox"/>																																				
4. Institucional	<input type="checkbox"/>	8. Mixto	<input type="checkbox"/>																																				

3. DESCRIPCIÓN Y ESTADO DEL PREDIO ANTES DE INTERVENIR: Predio ubicado en la Dg 51b #60-46 predio a la vista de tres niveles con fachada general en graniplast, fachada de primer nivel cuenta con puerta metálica de acceso peatonal con vidrio martillado en zona superior, también cuenta con una puerta metálica de ingreso vehicular con vidrio martillado. Se evidencia dilatación en el marco de la puerta vehicular y la pared, fachada de segundo nivel cuenta con desprendimiento de pintura por humedad, dilatación hacia la zona de placa entre pisos. Se evidencian dos rejillas para contadores del acueducto, además de una cubierta en ladrillo con rejilla en carpintería metálica con tres registros de gas. Hacia la zona inferior de la fachada en primer nivel se evidencian desprendimientos de pintura por humedad, sobre ventanaería de primer nivel se evidencia vidrio liso con ruptura y fisuras hacia zona inferior, ingreso a la planta vivienda por puerta vehicular, piso de garaje en baldosa y paredes en panela con pintura con humedad hacia zona inferior, ingreso a segundo nivel con escaleras tipo marmol con granito, ingreso a habitación de segundo nivel con piso en baldosa, paredes en panela con pintura, ingreso a zona de sala con piso en baldosa, paredes en panela con pintura, techo en panela con pintura el cual presenta fisuras, ingreso a cocina con piso general en baldosa y paredes con fierro, también en baldosa, ingreso a baños de segundo nivel con piso en baldosa, cuarto util.

Al suministrar la información solicitada en este formato, usted está autorizando el manejo de sus datos de acuerdo con la Política de Protección de Datos definida en la Ley 1581 de 2012.

CONTRATO No. 1337 DE 2023			PARTICIPACIÓN CIUDADANA Y JUSTICIA SOCIAL		  
Hoja 2 de 5			GESTIÓN SOCIAL EN LA EJECUCIÓN DE PROYECTOS		
FECHA			ACTA DE VICINIDAD INICIO		
II	10	2023	"EJECUTAR A MONTO AGOTABLE SIN FORMULA DE AJUSTE POR EL SISTEMA DE PRECIOS UNITARIOS, LAS ACTIVIDADES PARA LA CONSERVACIÓN Y/O MANTENIMIENTO Y/O REHABILITACIÓN DE LA MALLA VIAL LOCAL E INTERMEDIA Y ESPACIO PÚBLICO ASOCIADO EN LA LOCALIDAD DE TUNJUELITO DE LA CIUDAD DE BOGOTÁ D.C."		
DD	MM	AA			
ACTA No. 203					
<p>Como bodega con división en estructura y láminas de policarbonato, piquete habitación de segundo nivel con piso en baldosa tipo caucho y paredes en panel con pintura, siguiente habitación con piso en baldosa y paredes en panel con pintura, desde tragaluz en segundo nivel es posible evidenciar. Zona de patio en primer nivel, tercer nivel ingreso con escaleras tipo mármol con granito, paredes en panel con pintura, ingreso al tercer nivel con piso en baldosa cubierta con estructura metálica y tejas de eternit, hacia zona del baño se evidencian fisuras y desprendimiento de material en zona de techo, hacia zona de cocina se evidencia techo en pvc con paredes en baldosa, habitación de tercer nivel con techo en láminas de pvc el cual se encuentra desprendido con hundimiento hacia el centro de la habitación, zona de terraza cuenta con fisura en zona esquinera de la pared, ingreso a balcón con estructura metálica y vidrio liso, piso y muros del balcón en concreto con panel y pintura. El cual presenta fisuras y desprendimiento de material hacia bordillos del muro, apartamento de primer nivel al cual no es posible ingresar por lo tanto la UT TURBACONS no se hace responsable por futuras afectaciones.</p>					
<div style="position: absolute; top: 0; right: 0; bottom: 0; left: 0; background: linear-gradient(to top right, transparent 49%, #ccc 49%, #ccc 51%, transparent 51%, transparent 53%); background-size: 3px 3px; background-position: center;"></div>					
<p>Al suministrar la información solicitada en este formato, usted está autorizando el manejo de sus datos de acuerdo con la Política de Protección de Datos definida en la Ley 1581 de 2012.</p>					

CONTRATO No.: 337-2023		PARTICIPACIÓN CIUDADANA Y JUSTICIA SOCIAL	
Hoja 3 de 3		GESTIÓN SOCIAL EN LA EJECUCIÓN DE PROYECTOS	
FECHA		ACTA DE VECINDAD INICIO	
11	10	2024	
DD	MM	AA	
ACTA No.: 708		"EJECUTAR A MONTO AGOTABLE SIN FORMULA DE AJUSTE POR EL SISTEMA DE PRECIOS UNITARIOS, LAS ACTIVIDADES PARA LA CONSERVACIÓN Y/O MANTENIMIENTO Y/O REHABILITACIÓN DE LA MALLA VIAL LOCAL E INTERMEDIA Y ESPACIO PÚBLICO ASOCIADO EN LA LOCALIDAD DE TUNJUELITO DE LA CIUDAD DE BOGOTÁ D.C."	



Foto No. 1

Descripción: Fisuras en vidrio



Foto No. 2

Descripción: Desprendimiento de material en pared

Para constancia de lo anterior, se firma la presente acta bajo la responsabilidad expresa de los que intervienen en ella, de conformidad con las funciones desempeñadas por cada uno de los mismos, de acuerdo con a los lineamientos técnicos definidos para el presente contrato, vigente en la fecha del presente periodo de reporte, en Bogotá D.C., a los

11 días del mes de Octubre de 2024.

Leidy Cifuentes
Propietario
C.C. O NIT 1024526101
Nombre Leidy Stefany Cifuentes,
Relación: Arrendataria

Técnico-Contralista
Nombre: Javier Cordero

Elaboró-área Social
Por el contratista
Nombre: Mayra NÚÑEZ

Técnico - Interventoría
Nombre: Natalia Arantes

Revisó-área Social
Por la Interventoría
Nombre: José Torres

Al suministrar la información solicitada en este formato, usted está autorizando el manejo de sus datos de acuerdo con la Política de Protección de Datos definida en la Ley 1581 de 2012.


CONTRATO No.: 337 DE 2023			PARTICIPACION CIUDADANA Y JUSTICIA SOCIAL GESTIÓN SOCIAL EN LA EJECUCIÓN DE PROYECTOS		 BOGOTÁ
Hoja 1 de 2			ACTA DE VECINDAD INICIO		
FECHA			"EJECUTAR A MONTO AGOTABLE SIN FORMULA DE AJUSTE POR EL SISTEMA DE PRECIOS UNITARIOS, LAS ACTIVIDADES PARA LA CONSERVACIÓN Y/O MANTENIMIENTO Y/O REHABILITACIÓN DE LA MALLA VIAL LOCAL E INTERMEDIA Y ESPACIO PÚBLICO ASOCIADO EN LA LOCALIDAD DE TUNJUELITO DE LA CIUDAD DE BOGOTÁ D.C."		
11 DD	10 MM	2021 AA			
ACTA No.: 208					

1. REGISTRO FOTOGRÁFICO DE FACHADA 	2. DATOS DEL PREDIO Nombre del Propietario: Sin Información Dirección: Dg. 51b # 60-52 Teléfono: Sin Información No. de pisos: 1 Long. del frente (mts): 9 mts Estrato: 3 Barrio: Nuevo Muzo Localidad: Tunjuelito SERVICIOS PÚBLICOS <table style="width: 100%;"> <tr> <td style="width: 50%;">1. Agua <input checked="" type="checkbox"/></td> <td style="width: 50%;">NO <input type="checkbox"/></td> </tr> <tr> <td>2. Alcantarillado <input checked="" type="checkbox"/></td> <td><input type="checkbox"/></td> </tr> <tr> <td>3. Energía <input checked="" type="checkbox"/></td> <td><input type="checkbox"/></td> </tr> <tr> <td>4. Teléfono <input type="checkbox"/></td> <td><input checked="" type="checkbox"/></td> </tr> <tr> <td>5. Gas <input checked="" type="checkbox"/></td> <td><input type="checkbox"/></td> </tr> </table> <p style="font-size: small;">Se entrega volante de primera vista el día 4/10/2024 al no encontrar respuesta se entrega volante de la segunda visita el día 7/10/2024 al no encontrar respuesta el último volante se entrega el día</p> <table style="width: 100%;"> <tr> <td style="width: 50%;">USO ACTUAL</td> <td style="width: 50%;">ACCESOS VEHICULARES</td> </tr> <tr> <td>1. Residencial <input type="checkbox"/></td> <td>Garaje SI <input checked="" type="checkbox"/> NO <input type="checkbox"/></td> </tr> <tr> <td>2. Comercial <input type="checkbox"/></td> <td>Cuantos: 1</td> </tr> <tr> <td>3. Industrial <input type="checkbox"/></td> <td>El garaje se usa como comercio SI <input type="checkbox"/> NO <input checked="" type="checkbox"/></td> </tr> <tr> <td>4. Institucional <input type="checkbox"/></td> <td></td> </tr> <tr> <td>5. Recreacional <input type="checkbox"/></td> <td></td> </tr> <tr> <td>6. Baldío <input type="checkbox"/></td> <td></td> </tr> <tr> <td>7. Bien de Interés Cultural <input type="checkbox"/></td> <td></td> </tr> <tr> <td>8. Mixto <input type="checkbox"/></td> <td></td> </tr> </table>	1. Agua <input checked="" type="checkbox"/>	NO <input type="checkbox"/>	2. Alcantarillado <input checked="" type="checkbox"/>	<input type="checkbox"/>	3. Energía <input checked="" type="checkbox"/>	<input type="checkbox"/>	4. Teléfono <input type="checkbox"/>	<input checked="" type="checkbox"/>	5. Gas <input checked="" type="checkbox"/>	<input type="checkbox"/>	USO ACTUAL	ACCESOS VEHICULARES	1. Residencial <input type="checkbox"/>	Garaje SI <input checked="" type="checkbox"/> NO <input type="checkbox"/>	2. Comercial <input type="checkbox"/>	Cuantos: 1	3. Industrial <input type="checkbox"/>	El garaje se usa como comercio SI <input type="checkbox"/> NO <input checked="" type="checkbox"/>	4. Institucional <input type="checkbox"/>		5. Recreacional <input type="checkbox"/>		6. Baldío <input type="checkbox"/>		7. Bien de Interés Cultural <input type="checkbox"/>		8. Mixto <input type="checkbox"/>	
1. Agua <input checked="" type="checkbox"/>	NO <input type="checkbox"/>																												
2. Alcantarillado <input checked="" type="checkbox"/>	<input type="checkbox"/>																												
3. Energía <input checked="" type="checkbox"/>	<input type="checkbox"/>																												
4. Teléfono <input type="checkbox"/>	<input checked="" type="checkbox"/>																												
5. Gas <input checked="" type="checkbox"/>	<input type="checkbox"/>																												
USO ACTUAL	ACCESOS VEHICULARES																												
1. Residencial <input type="checkbox"/>	Garaje SI <input checked="" type="checkbox"/> NO <input type="checkbox"/>																												
2. Comercial <input type="checkbox"/>	Cuantos: 1																												
3. Industrial <input type="checkbox"/>	El garaje se usa como comercio SI <input type="checkbox"/> NO <input checked="" type="checkbox"/>																												
4. Institucional <input type="checkbox"/>																													
5. Recreacional <input type="checkbox"/>																													
6. Baldío <input type="checkbox"/>																													
7. Bien de Interés Cultural <input type="checkbox"/>																													
8. Mixto <input type="checkbox"/>																													

3. DESCRIPCIÓN Y ESTADO DEL PREDIO ANTES DE INTERVENIR: Predio ubicado en la Dg. 51b # 60-52 predio a la Vista de 1 nivel con puerta vehicular y peatonal ambas en carpintería metálica con vidrio martillado en zona superior, fachada en mampostería con resacas en zona de ventana con pintura y pintura, bajo la puerta vehicular se evidencia presencia de material vegetal con desprendimiento de material en varias zonas de los ladrillos, hacia la zona inferior de la fachada se evidencia base en concreto con pintura la cual cuenta con un hundimiento bajo el acceso peatonal, andén del espacio público cuenta con rampa para el acceso vehicular con fisuras y dilatación entre la rampa y las placas de concreto en el andén, andén del espacio público con dilatación entre las placas de concreto y presencia de material vegetal entre estas placas. Se evidencia deslame con desprendimiento de material en zona superior del acceso vehicular, hacia el costado izquierdo de la fachada en zona inferior se evidencia contador de gas con rejilla metálica desprendida, bajo el contador de gas sobre el andén se evidencia rejilla para contador del acueducto, hacia zona media de la fachada en costado derecho del predio se evidencia contador de luz, de acuerdo a información brindada por vecinos cercanos al predio es posible evidenciar que el predio se encuentra abandonado.

Al suministrar la información solicitada en este formato, usted está autorizando el manejo de sus datos de acuerdo con la Política de Protección de Datos definida en la Ley 1581 de 2012.

CONTRATO No.: 337-2023		PARTICIPACION CIUDADANA Y JUSTICIA SOCIAL GESTIÓN SOCIAL EN LA EJECUCIÓN DE PROYECTOS ACTA DE VECINDAD INICIO		BOGOTÁ
Hoja 2 de 2				
FECHA				
11	10	2024		
DD	MM	AA		
ACTA No.: 206		"EJECUTAR A MONTO AGOTABLE SIN FORMULA DE AJUSTE POR EL SISTEMA DE PRECIOS UNITARIOS, LAS ACTIVIDADES PARA LA CONSERVACIÓN Y/O MANTENIMIENTO Y/O REHABILITACIÓN DE LA MALLA VIAL LOCAL E INTERMEDIA Y ESPACIO PÚBLICO ASOCIADO EN LA LOCALIDAD DE TUNJUELITO DE LA CIUDAD DE BOGOTÁ D.C."		



11/10/2024 10:19:01 a.m.
Tunjuelito
Diagonal 51 B No. 60 - 52 Sur
UT TUNBRACAS




Foto No. 1

Descripción: Dilatación entre marco y pared

Foto No. 2

Descripción: Desprendimiento de material en muro

Para constancia de lo anterior, se firma la presente acta bajo la responsabilidad expresa de los que intervienen en ella, de conformidad con las funciones desempeñadas por cada uno de los mismos, de acuerdo con a los lineamientos técnicos definidos para el presente contrato, vigente en la fecha del presente periodo de reporte, en Bogotá D.C., a los

11 días del mes de Octubre de 2024

N/A.

Propietario

C.C. O NIT

Nombre

Relación:

Técnico-Contratista

Nombre: Javier Cabrera

Técnico Interventoría

Nombre: Natalia Rentería

Elaboró - área Social

Por el contratista

Nombre: MAGORLY NIÑO


Revisó - área Social

Por la Interventoría

Nombre: José Torres

Al suministrar la información solicitada en este formato, usted está autorizando el manejo de sus datos de acuerdo con la Política de Protección de Datos definida en la Ley 1581 de 2012.

CONTRATO No.: 1337 DE 2023		PARTICIPACIÓN CIUDADANA Y JUSTICIA SOCIAL GESTIÓN SOCIAL EN LA EJECUCIÓN DE PROYECTOS ACTA DE VECINDAD INICIO		BOGOTÁ
Hoja de 3				
FECHA				
07	10	2024		
DD	MM	AA		
ACTA No.: 207		"EJECUTAR A MONTO AGOTABLE SIN FORMULA DE AJUSTE POR EL SISTEMA DE PRECIOS UNITARIOS, LAS ACTIVIDADES PARA LA CONSERVACIÓN Y/O MANTENIMIENTO Y/O REHABILITACIÓN DE LA MALLA VIAL LOCAL E INTERMEDIA Y ESPACIO PÚBLICO ASOCIADO EN LA LOCALIDAD DE TUNJUELITO DE LA CIUDAD DE BOGOTÁ D.C."		

<p style="text-align: center;">1. REGISTRO FOTOGRÁFICO DE FACHADA</p> 	<p style="text-align: center;">2. DATOS DEL PREDIO</p> <p>Nombre del Propietario: <u>Carolina Lizcano</u></p> <p>Dirección: <u>Dg. Elbow # 60-62</u></p> <p>Teléfono: <u>312 4028346</u></p> <p>Long. del frente (mts): <u>8 mts aprox</u></p> <p>Barrio: <u>Nuevo Mundo</u></p> <p>No. de pisos: <u>3</u></p> <p>Estrato: <u>3</u></p> <p>Localidad: <u>Tunjuelito</u></p> <p>SERVICIOS PÚBLICOS</p> <table style="width: 100%;"> <tr> <th></th> <th>SI</th> <th>NO</th> </tr> <tr> <td>1. Agua</td> <td><input checked="" type="checkbox"/></td> <td><input type="checkbox"/></td> </tr> <tr> <td>2. Alcantarillado</td> <td><input checked="" type="checkbox"/></td> <td><input type="checkbox"/></td> </tr> <tr> <td>3. Energía</td> <td><input checked="" type="checkbox"/></td> <td><input type="checkbox"/></td> </tr> <tr> <td>4. Teléfono</td> <td><input checked="" type="checkbox"/></td> <td><input type="checkbox"/></td> </tr> <tr> <td>5. Gas</td> <td><input checked="" type="checkbox"/></td> <td><input type="checkbox"/></td> </tr> </table> <table style="width: 100%;"> <tr> <th colspan="2">USO ACTUAL</th> <th colspan="2">ACCESOS VEHICULARES</th> </tr> <tr> <td>1. Residencial</td> <td><input checked="" type="checkbox"/></td> <td>5. Recreacional</td> <td><input type="checkbox"/></td> </tr> <tr> <td>2. Comercial</td> <td><input type="checkbox"/></td> <td>6. Balcón</td> <td><input type="checkbox"/></td> </tr> <tr> <td>3. Industrial</td> <td><input type="checkbox"/></td> <td>7. Bien de interés cultural</td> <td><input type="checkbox"/></td> </tr> <tr> <td>4. Institucional</td> <td><input type="checkbox"/></td> <td>8. Mito</td> <td><input type="checkbox"/></td> </tr> </table> <table style="width: 100%;"> <tr> <td>Garaje</td> <td>SI</td> <td><input checked="" type="checkbox"/></td> <td>NO</td> <td><input type="checkbox"/></td> </tr> <tr> <td>Cuántos</td> <td colspan="4"><u>1</u></td> </tr> <tr> <td>El garaje se usa como</td> <td colspan="4"></td> </tr> <tr> <td>comercio</td> <td>SI</td> <td><input type="checkbox"/></td> <td>NO</td> <td><input checked="" type="checkbox"/></td> </tr> </table>		SI	NO	1. Agua	<input checked="" type="checkbox"/>	<input type="checkbox"/>	2. Alcantarillado	<input checked="" type="checkbox"/>	<input type="checkbox"/>	3. Energía	<input checked="" type="checkbox"/>	<input type="checkbox"/>	4. Teléfono	<input checked="" type="checkbox"/>	<input type="checkbox"/>	5. Gas	<input checked="" type="checkbox"/>	<input type="checkbox"/>	USO ACTUAL		ACCESOS VEHICULARES		1. Residencial	<input checked="" type="checkbox"/>	5. Recreacional	<input type="checkbox"/>	2. Comercial	<input type="checkbox"/>	6. Balcón	<input type="checkbox"/>	3. Industrial	<input type="checkbox"/>	7. Bien de interés cultural	<input type="checkbox"/>	4. Institucional	<input type="checkbox"/>	8. Mito	<input type="checkbox"/>	Garaje	SI	<input checked="" type="checkbox"/>	NO	<input type="checkbox"/>	Cuántos	<u>1</u>				El garaje se usa como					comercio	SI	<input type="checkbox"/>	NO	<input checked="" type="checkbox"/>
	SI	NO																																																									
1. Agua	<input checked="" type="checkbox"/>	<input type="checkbox"/>																																																									
2. Alcantarillado	<input checked="" type="checkbox"/>	<input type="checkbox"/>																																																									
3. Energía	<input checked="" type="checkbox"/>	<input type="checkbox"/>																																																									
4. Teléfono	<input checked="" type="checkbox"/>	<input type="checkbox"/>																																																									
5. Gas	<input checked="" type="checkbox"/>	<input type="checkbox"/>																																																									
USO ACTUAL		ACCESOS VEHICULARES																																																									
1. Residencial	<input checked="" type="checkbox"/>	5. Recreacional	<input type="checkbox"/>																																																								
2. Comercial	<input type="checkbox"/>	6. Balcón	<input type="checkbox"/>																																																								
3. Industrial	<input type="checkbox"/>	7. Bien de interés cultural	<input type="checkbox"/>																																																								
4. Institucional	<input type="checkbox"/>	8. Mito	<input type="checkbox"/>																																																								
Garaje	SI	<input checked="" type="checkbox"/>	NO	<input type="checkbox"/>																																																							
Cuántos	<u>1</u>																																																										
El garaje se usa como																																																											
comercio	SI	<input type="checkbox"/>	NO	<input checked="" type="checkbox"/>																																																							

3. DESCRIPCIÓN Y ESTADO DEL PREDIO ANTES DE INTERVENIR: Predio ubicado en la Dg. Elbow # 60-62 cuenta con tres niveles. Fachada en baldosa. Se evidencia entrada principal en carpintería metálica con vidrio liso en zona superior, puerta vehicular con rampa en granito y baldosa sobre la cual se evidencia ausencia de baldosa, ingreso a vivienda por zona de pasadizo. Zona de habitación en primer nivel con techo en carraplast y baldosas con despidimiento zona de baño cuenta con piso general en baldosa, ingreso a segunda habitación cuenta con fierros en zona de techo y pared; zona de cocina en baldosa zona de vagón con piso en baldosa, se evidencian dos habitaciones con techo en drywall y paredes en yeso con pintura, ingreso a segundo nivel cuenta con zona de escaleras en baldosa, paredes en yeso con pintura, ingreso a segundo nivel con tema en carpintería metálica, habitación primera con piso en madera laminada, paredes en yeso con pintura, zona de sala cuenta con ventana que da a la diagonal, sillón en carpintería metálica en vidrio liso, cuales cuentan con fierros hacia zona lateral, cocina con piso y paredes en baldosa, baño con paredes y techo en baldosa, ingreso a tercer nivel cuenta con escaleras en baldosa con zona esquinada en madera, paredes en yeso con pintura tipo carraplast con fierros hacia zona esquinada del medio, zona de tercer nivel cuenta con fierros y despidimiento de

Al suministrar la información solicitada en este formato, usted está autorizando el manejo de sus datos de acuerdo con la Política de Protección de Datos definida en la Ley 1591 de 2012.

CONTRATO No.: 337-2023		PARTICIPACION CIUDADANA Y JUSTICIA SOCIAL	
Hoja 2 de 3		GESTIÓN SOCIAL EN LA EJECUCIÓN DE PROYECTOS	
FECHA		ACTA DE VICINDAD INICIO	
7	10	2024	
DD	MM	AA	
ACTA No.: 207		"EJECUTAR A MONTO AGOTABLE SIN FORMULA DE AJUSTE POR EL SISTEMA DE PRECIOS UNITARIOS, LAS ACTIVIDADES PARA LA CONSERVACIÓN Y/O MANTENIMIENTO Y/O REHABILITACIÓN DE LA MALLA VIAL LOCAL E INTERMEDIA Y ESPACIO PÚBLICO ASOCIADO EN LA LOCALIDAD DE TUNJUELITO DE LA CIUDAD DE BOGOTÁ D.C."	




Foto No. 1

Descripción: Fisuras en vidrio



Foto No. 2

Descripción: Dilatación entre marco y pared

Para constancia de lo anterior, se firma la presente acta bajo la responsabilidad expresa de los que intervienen en ella, de conformidad con las funciones desempeñadas por cada uno de los mismos, de acuerdo con a los lineamientos técnicos definidos para el presente contrato, vigente en la fecha del presente periodo de reporte, en Bogotá D.C., a los

7 días del mes de Octubre de 2024

Propietario
C.C. O NIT
Nombre: Diana Mendoza
Relación: Lizarazo

Hija

Técnico-Contratista
Nombre: Javier Cordero


Elaboró: Área Social
Por el contratista
Nombre:

Técnico - Interventoría
Nombre: Natalia Puente

Revisó: Área Social
Por la Interventoría
Nombre: Jose Toranzo

Al suministrar la información solicitada en este formato, usted está autorizando el manejo de sus datos de acuerdo con la Política de Protección de Datos definida en la Ley 1581 de 2012.

CONTRATO No.: 1337 DE 2023			PARTICIPACIÓN CIUDADANA Y JUSTICIA SOCIAL GESTIÓN SOCIAL EN LA EJECUCIÓN DE PROYECTOS			BOGOTÁ	
Hoja 1 de 3			ACTA DE VECINDAD INICIO				
FECHA			"EJECUTAR A MONTO AGOTABLE SIN FORMULA DE AJUSTE POR EL SISTEMA DE PRECIOS UNITARIOS, LAS ACTIVIDADES PARA LA CONSERVACIÓN Y/O MANTENIMIENTO Y/O REHABILITACIÓN DE LA MALLA VIAL LOCAL E INTERMEDIA Y ESPACIO PÚBLICO ASOCIADO EN LA LOCALIDAD DE TUNJUELITO DE LA CIUDAD DE BOGOTÁ D.C."				
08	10	2024					
DD	MM	AA					
ACTA No.: 208							

<p style="text-align: center;">1. REGISTRO FOTOGRÁFICO DE FACHADA</p> 	<p style="text-align: center;">2. DATOS DEL PREDIO</p> <p>Nombre del Propietario: <u>Cindy Marcela Silva</u></p> <p>Dirección: <u>De 51b # 60-68 sur</u></p> <p>Teléfono: <u>312 550 7183</u> No. de pisos: <u>2</u></p> <p>Long. del frente (mts): <u>7 mts</u> Estrato: <u>3</u></p> <p>Barrio: <u>Nuevo MUZO</u> Localidad: <u>Tunjuelito</u></p> <p>SERVICIOS PÚBLICOS</p> <table style="width: 100%;"> <tr> <th></th> <th>SI</th> <th>NO</th> </tr> <tr> <td>1. Agua</td> <td><input checked="" type="checkbox"/></td> <td><input type="checkbox"/></td> </tr> <tr> <td>2. Alcantarillado</td> <td><input checked="" type="checkbox"/></td> <td><input type="checkbox"/></td> </tr> <tr> <td>3. Energía</td> <td><input checked="" type="checkbox"/></td> <td><input type="checkbox"/></td> </tr> <tr> <td>4. Teléfono</td> <td><input type="checkbox"/></td> <td><input checked="" type="checkbox"/></td> </tr> <tr> <td>5. Gas</td> <td><input checked="" type="checkbox"/></td> <td><input type="checkbox"/></td> </tr> </table> <table style="width: 100%;"> <tr> <th colspan="2" style="text-align: center;">USO ACTUAL</th> <th colspan="2" style="text-align: center;">ACCESOS VEHICULARES</th> </tr> <tr> <td>1. Residencial</td> <td><input checked="" type="checkbox"/></td> <td>5. Recreacional</td> <td><input type="checkbox"/></td> </tr> <tr> <td>2. Comercial</td> <td><input type="checkbox"/></td> <td>6. Baldío</td> <td><input type="checkbox"/></td> </tr> <tr> <td>3. Industrial</td> <td><input type="checkbox"/></td> <td>7. Bien de Interés Cultural</td> <td><input type="checkbox"/></td> </tr> <tr> <td>4. Institucional</td> <td><input type="checkbox"/></td> <td>8. Mixto</td> <td><input type="checkbox"/></td> </tr> </table> <p>Garaje: SI <input checked="" type="checkbox"/> NO <input type="checkbox"/> Cuanlos: <u>1</u> El garaje se usa como: comercio SI <input type="checkbox"/> NO <input checked="" type="checkbox"/></p>		SI	NO	1. Agua	<input checked="" type="checkbox"/>	<input type="checkbox"/>	2. Alcantarillado	<input checked="" type="checkbox"/>	<input type="checkbox"/>	3. Energía	<input checked="" type="checkbox"/>	<input type="checkbox"/>	4. Teléfono	<input type="checkbox"/>	<input checked="" type="checkbox"/>	5. Gas	<input checked="" type="checkbox"/>	<input type="checkbox"/>	USO ACTUAL		ACCESOS VEHICULARES		1. Residencial	<input checked="" type="checkbox"/>	5. Recreacional	<input type="checkbox"/>	2. Comercial	<input type="checkbox"/>	6. Baldío	<input type="checkbox"/>	3. Industrial	<input type="checkbox"/>	7. Bien de Interés Cultural	<input type="checkbox"/>	4. Institucional	<input type="checkbox"/>	8. Mixto	<input type="checkbox"/>
	SI	NO																																					
1. Agua	<input checked="" type="checkbox"/>	<input type="checkbox"/>																																					
2. Alcantarillado	<input checked="" type="checkbox"/>	<input type="checkbox"/>																																					
3. Energía	<input checked="" type="checkbox"/>	<input type="checkbox"/>																																					
4. Teléfono	<input type="checkbox"/>	<input checked="" type="checkbox"/>																																					
5. Gas	<input checked="" type="checkbox"/>	<input type="checkbox"/>																																					
USO ACTUAL		ACCESOS VEHICULARES																																					
1. Residencial	<input checked="" type="checkbox"/>	5. Recreacional	<input type="checkbox"/>																																				
2. Comercial	<input type="checkbox"/>	6. Baldío	<input type="checkbox"/>																																				
3. Industrial	<input type="checkbox"/>	7. Bien de Interés Cultural	<input type="checkbox"/>																																				
4. Institucional	<input type="checkbox"/>	8. Mixto	<input type="checkbox"/>																																				

3. DESCRIPCIÓN Y ESTADO DEL PREDIO ANTES DE INTERVENIR: Predio ubicado en la De 51b # 60-68, predio a la vista de las nubes con fachada en graniplast, sobre fachada de primer nivel se evidencia una entrada vehicular sobre la de 51b y dos entradas peatonales sobre la De 60d. Se evidencia humedad con desprendimiento de material sobre la pared hacia la zona inferior. Vidrios de ventana sobre la de 51 se encuentran fisurados y sobre la puerta peatonal cuenta con fisura hacia fachada de segundo nivel se evidencian ventanas en carpintería metálica con vidrio liso y metal general, sobre la De 60d se evidencia canchales en carpintería metálica y rubina en hojas de eternit, en zona de placa entre pisos se evidencia fisura con desprendimiento de pintura debido a la humedad ingreso al predio por puerta vehicular, piso en baldosa fisurada con desgaste por uso hacia pared interior del garaje se evidencian fisuras en zona esquina, ingreso a habitación del primer nivel ya cual cuenta con dilatación entre el marco de la ventana y la pared zona de cocina cuenta con vesants sobre el techo, hacia el baño se evidencia fisura en pared de ingreso, hacia siguiente puerta peatonal se evidencia desprendimiento de material hacia la zona inferior del marco, ingreso a Segundo apartamento por la De 60d cuenta con piso en baldosa, paredes en pintura ya cual presenta humedad hacia zona inferior, hacia pared de baño se puede evidenciar fisuras, en habitación

Al suministrar la información solicitada en este formato, usted está autorizando el manejo de sus datos de acuerdo con la Política de Protección de Datos definida en la Ley 1581 de 2012.

CONTRATO No.: 337-2023		PARTICIPACION CIUDADANA Y JUSTICIA SOCIAL	
Hoja 3 de 3		GESTIÓN SOCIAL EN LA EJECUCIÓN DE PROYECTOS	
FECHA		ACTA DE VECINDAD INICIO	
8	10	2024	
DD	MM	AA	
ACTA No.: 208		"EJECUTAR A MONTO AGOTABLE SIN FORMULA DE AJUSTE POR EL SISTEMA DE PRECIOS UNITARIOS, LAS ACTIVIDADES PARA LA CONSERVACIÓN Y/O MANTENIMIENTO Y/O REHABILITACIÓN DE LA MALLA VIAL LOCAL E INTERMEDIA Y ESPACIO PÚBLICO ASOCIADO EN LA LOCALIDAD DE TUNJUELITO DE LA CIUDAD DE BOGOTÁ D.C."	



Foto No. 1

Descripción: Fisuras sobre baldosa del piso




Foto No. 2

Descripción: Dilatación entre marco de la ventana y el muro

Para constancia de lo anterior, se firma la presente acta bajo la responsabilidad expresa de los que intervienen en ella, de conformidad con las funciones desempeñadas por cada uno de los mismos, de acuerdo con a los lineamientos técnicos definidos para el presente contrato, vigente en la fecha del presente periodo de reporte, en Bogotá D.C., a los 8 días del mes de Octubre de 2024.

Benjamin Silva
Propietario
C.C. ONIT 3162910
Nombre Benjamin Silva
Relación: Papa

[Firma]
Técnico-Contratista
Nombre: [Firma]

Elaboró: Área Social
Por el contratista
Nombre: [Firma]


[Firma]
Técnico - Interventoría
Nombre: Natalia Prietas

Revisó: Área Social
Por la Interventoría
Nombre: Jose Torres

Al suministrar la información solicitada en este formato, usted está autorizando el manejo de sus datos de acuerdo con la Política de Protección de Datos definida en la Ley 1581 de 2012.

CONTRATO No.: 337 DE 2023		PARTICIPACION CIUDADANA Y JUSTICIA SOCIAL GESTIÓN SOCIAL EN LA EJECUCIÓN DE PROYECTOS		BOGOTÁ	
Hoja 1 de 3		ACTA DE VICINIDAD INICIO			
FECHA		"EJECUTAR A MONTO AGOTABLE SIN FORMULA DE AJUSTE POR EL SISTEMA DE PRECIOS UNITARIOS, LAS ACTIVIDADES PARA LA CONSERVACIÓN Y/O MANTENIMIENTO Y/O REHABILITACIÓN DE LA MALLA VIAL LOCAL E INTERMEDIA Y ESPACIO PÚBLICO ASOCIADO EN LA LOCALIDAD DE TUNJUELITO DE LA CIUDAD DE BOGOTÁ D.C."			
8	10				2024
DD	MM				AA
ACTA No.: 204					

1. REGISTRO FOTOGRÁFICO DE FACHADA



2. DATOS DEL PREDIO

Nombre del Propietario: Maria del Carmen Nieto de Ramirez

Dirección: Cra 56 # 51b 10 sur

Teléfono: 320 434 4134 No. de pisos: 4

Long. del frente (mts): 7 mts Estrato: 3

Barrio: Nuevo Nuzo Localidad: Tunjuelito

SERVICIOS PÚBLICOS

	SI	NO
1. Agua	<input checked="" type="checkbox"/>	<input type="checkbox"/>
2. Alcantarillado	<input checked="" type="checkbox"/>	<input type="checkbox"/>
3. Energía	<input checked="" type="checkbox"/>	<input type="checkbox"/>
4. Teléfono	<input type="checkbox"/>	<input checked="" type="checkbox"/>
5. Gas	<input checked="" type="checkbox"/>	<input type="checkbox"/>


USO ACTUAL		ACCESOS VEHICULARES	
1. Residencial	<input checked="" type="checkbox"/>	5. Recreacional	<input type="checkbox"/>
2. Comercial	<input type="checkbox"/>	6. Baldío	<input type="checkbox"/>
3. Industrial	<input type="checkbox"/>	7. Bien de Interés Cultural*	<input type="checkbox"/>
4. Institucional	<input type="checkbox"/>	8. Mixto	<input type="checkbox"/>


Garaje	SI <input checked="" type="checkbox"/>	NO <input type="checkbox"/>
Cuantos	<u>2</u>	
El garaje se usa como		
comercio	SI <input checked="" type="checkbox"/>	NO <input type="checkbox"/>

3. DESCRIPCIÓN Y ESTADO DEL PREDIO ANTES DE INTERVENIR:


Vedio ubicada en la Cra 56B # 51b 10 sur, Predio a la vista de tres niveles con fachada en mampostería, ingreso a departamento utilizado como bodega, hacia segundo nivel se evidencia puerta en carpintería metálica ingreso a segundo nivel con escaleras de baldosa y gránito con las paredes en pintura con pintura, se evidencia sala con piso en madera, paredes en pintura con pintura, zona de cocina cuenta con paredes mixtas en baldosa hacia zona inferior y gránito hacia zona superior, en la baldosa se evidencia algunas fisuras y desportillamientos, zona de patio con piso en vidrio martillado grueso, paredes en pintura con pintura, hacia habitaciones de segundo nivel es posible evidenciar desportillamiento de fisuras en zona de techo, vidrio liso de la ventana se encuentra fisurado, baño de segundo nivel cuenta con paredes en baldosa y zona de techo con humedad, ingreso a tercer nivel cuenta con escaleras en baldosa y gránito, paredes en pintura con pintura las cuales presentan desportillamiento debido a la humedad en el techo de las escaleras es posible evidenciar humedad en techo, ingreso a departamento de tercer nivel con puerta de ingreso en carpintería metálica con vidrio martillado en zona superior, sala con desportillamiento de material en piso de baldosa, cocina cuenta con piso en baldosa la cual presenta algunos desportillamientos, paredes en baldosa y ausencia de material en techo, hacia la zona de rapas en

Al suministrar la información solicitada en este formato, usted está autorizando el manejo de sus datos de acuerdo con la Política de Protección de Datos definida en la Ley 1581 de 2012.

CONTRATO No. 1		201-2024		SEPTORIO CALIDAD Y JUSTICIA SOCIAL GESTIÓN SOCIAL EN LA EJECUCIÓN DE PROYECTOS ACTA DE VERIFICACIÓN INICIO		
VIA 2.05		FECHA		"EJECUTAR A MONTO ACOTABLE SIN FORMULA DE AJUSTE POR EL SISTEMA DE PRECIOS UNITARIOS, LAS ACTIVIDADES PARA LA CONSERVACIÓN Y/O MANTENIMIENTO Y/O REHABILITACIÓN DE LA MALLA VIAL LOCAL E INTERMEDIA Y ESPACIO PÚBLICO EXISTENTE EN LA LOCALIDAD DE TUNJUELITO DE LA CIUDAD DE BOGOTÁ D.C."		2024 11 10
10		2024				
10		10				
ACTA No. 1		6.00				



8/10/2024 11:40:13 a. m.
Tunjuelito
Carrera 56 b N51 b 10 Sur
UT TUNERACAS



8/10/2024 11:34:15 a. m.
Tunjuelito
Carrera 56 b N51 b 10 Sur
UT TUNERACAS

Foto No. 1 Descripción: <u>Imagen de la plaza pública.</u>	Foto No. 2 Descripción: <u>Imagen sobre el área de la</u>
---	--

Para constancia de lo anterior, se firma la presente acta bajo la responsabilidad expresa de los que intervienen en ella, de conformidad con las funciones desempeñadas por cada uno de los mismos, de acuerdo con a los lineamientos técnicos definidos para el presente contrato, vigente en la fecha del presente periodo de reporte, en Bogotá D.C., a los 10 días del mes de Octubre de 2024.

<u>[Signature]</u> Propietario C.C. O HIT Nombre: <u>Nelly Huerta</u> Relación: <u>encargado</u>	<u>[Signature]</u> Técnico Contratista Nombre: <u>[Signature]</u> <u>[Signature]</u> Por el contratista Nombre: <u>Mayerly Nino</u>	<u>[Signature]</u> Técnico - Interventoría Nombre: <u>Natelo Rame</u> <u>[Signature]</u> Por la Interventoría Nombre: <u>José Torres</u>
--	--	---

Al suministrar la información solicitada en este formato, usted está autorizando el manejo de sus datos de acuerdo con la Política de Protección de Datos definida en la Ley 1581 de 2012.

CONTRATO No.: 337 DE 2023		PARTICIPACION CIUDADANA Y JUSTICIA SOCIAL	
Hoja 1 de 3		GESTIÓN SOCIAL EN LA EJECUCIÓN DE PROYECTOS	
FECHA		ACTA DE VECINDAD INICIO	
64	10	2024	
DD	MM	AA	
ACTA No.: 210		"EJECUTAR A MONTO AGOTABLE SIN FORMULA DE AJUSTE POR EL SISTEMA DE PRECIOS UNITARIOS, LAS ACTIVIDADES PARA LA CONSERVACIÓN Y/O MANTENIMIENTO Y/O REHABILITACIÓN DE LA MALLA VIAL LOCAL E INTERMEDIA Y ESPACIO PÚBLICO ASOCIADO EN LA LOCALIDAD DE TUNJUELITO DE LA CIUDAD DE BOGOTÁ D.C."	



2. DATOS DEL PREDIO

Nombre del Propietario Luz dary Rojas
 Dirección Dg 51b #60-57
 Teléfono 3142041386 No. de pisos 3
 Long. del frente (mts) 7 mts Estrato 3
 Barrio Nuevo Muzo Localidad Tunjuelito

SERVICIOS PÚBLICOS

	SI	NO
1. Agua	<input checked="" type="checkbox"/>	<input type="checkbox"/>
2. Alcantarillado	<input checked="" type="checkbox"/>	<input type="checkbox"/>
3. Energía	<input checked="" type="checkbox"/>	<input type="checkbox"/>
4. Teléfono	<input type="checkbox"/>	<input checked="" type="checkbox"/>
5. Gas	<input checked="" type="checkbox"/>	<input type="checkbox"/>

USO ACTUAL

1. Residencial	<input checked="" type="checkbox"/>	5. Recreacional	<input type="checkbox"/>
2. Comercial	<input type="checkbox"/>	6. Baldío	<input type="checkbox"/>
3. Industrial	<input type="checkbox"/>	7. Bien de interés cultural	<input type="checkbox"/>
4. Institucional	<input type="checkbox"/>	8. Mido	<input type="checkbox"/>

ACCESOS VEHICULARES


Garaje SI ☒ NO ☐
 Cuantos 1
 El garaje se usa como
 comercio SI ☐ NO ☒

3. DESCRIPCIÓN Y ESTADO DEL PREDIO ANTES DE INTERVENIR: Predio ubicado en la Dg 51b #60-57 predio a la vista de tres niveles con fachada en mampostería hacia el primer nivel es posible evidenciar una entrada peatonal y una entrada vehicular ambas en carpentería metálica con vidrio martilado, también es posible evidenciar carpentería metálica en vidrio liso con dilatación entre el marco y la pared, hacia el primer nivel entre pisos encuentra fisura con desprendimiento de pintura debido a la humedad se evidencia puerta metálica con corrosión y ausencia de material, ingreso al predio se evidencia piso en baldosa con fisuras en la entrada, paredes en parte con pintura, ingreso a zona de parqueadero cuenta con paredes en graniplast con humedad y desprendimiento de material hacia zona inferior, piso en baldosa, no es posible evidenciar la totalidad de piso y paredes debido a vehículos, en zona de pasillo es posible evidenciar techo con drywall ingreso a segundo nivel cuenta con escaleras en baldosa con desprendimiento hacia escaleras y barandales en metal, se evidencia baño con paredes en graniplast, ingreso a departamento de segundo nivel con paredes en parte con pintura y techo en graniplast hacia zona inferior del guardaesquinas es posible evidenciar dilatación se evidencia dilatación entre marco de la puerta del balcón y la pared, en zona de sala es posible evidenciar dilatación entre la pared y el techo, se evidencia techo en cieloraso de metal con desprendimiento de algunas láminas, ingreso a tercer nivel con escaleras en concreto, paredes


Al suministrar la información solicitada en este formato, usted está autorizando el manejo de sus datos de acuerdo con la Política de Protección de Datos definida en la Ley 1581 de 2012.

CONTRATO No.: 337 DE 2023			PARTICIPACION CIUDADANA Y JUSTICIA SOCIAL	
Hoja 2 de 3			GESTIÓN SOCIAL EN LA EJECUCIÓN DE PROYECTOS	
FECHA			ACTA DE VECINDAD INICIO	
04	10	2024	"EJECUTAR A MONTO AGOTABLE SIN FORMULA DE AJUSTE POR EL SISTEMA DE PRECIOS UNITARIOS, LAS ACTIVIDADES PARA LA CONSERVACIÓN Y/O MANTENIMIENTO Y/O REHABILITACIÓN DE LA MALLA VIAL LOCAL E INTERMEDIA Y ESPACIO PÚBLICO ASOCIADO EN LA LOCALIDAD DE TUNJUELITO DE LA CIUDAD DE BOGOTÁ D.C."	
DD	MM	AA		
ACTA No.:		210		
<p>con ladder a la vista la cual presenta fisuras en varias ladder, ingreso a apartamento de tercer nivel con piso en concreto y pintura, paredes en parte con pintura y techos en cielorraso de madera, ingreso a cuarto utilizado como bodega cuenta con fisura en zona esquina entre columna y pared, se evidencian dos habitaciones de segundo nivel a las cuales no es posible ingresar por lo tanto la UT TUNBRACAS no se hace responsable de futuras afectaciones.</p>				
<p>Al suministrar la información solicitada en este formato, usted está autorizando el manejo de sus datos de acuerdo con la Política de Protección de Datos definida en la Ley 1581 de 2012.</p>				

CONTRATO No.: 337-2023		PARTICIPACION CIUDADANA Y JUSTICIA SOCIAL GESTIÓN SOCIAL EN LA EJECUCIÓN DE PROYECTOS ACTA DE VECINDAD INICIO		BOGOTÁ
Hoja 3 de 3				
FECHA				
04	10	2024	"EJECUTAR A MONTO AGOTABLE SIN FORMULA DE AJUSTE POR EL SISTEMA DE PRECIOS UNITARIOS, LAS ACTIVIDADES PARA LA CONSERVACIÓN Y/O MANTENIMIENTO Y/O REHABILITACIÓN DE LA MALLA VIAL LOCAL E INTERMEDIA Y ESPACIO PÚBLICO ASOCIADO EN LA LOCALIDAD DE TUNJUELITO DE LA CIUDAD DE BOGOTÁ D.C."	
DD	MM	AA		
ACTA No.: 210				



4/10/2024 11:34:44 a.m.
Diagonal 51 B No. 60-57 Sur
UT TUNBRACAS



4/10/2024 11:46:41 a.m.
Tunjuelito
Diagonal 51 B No. 60-57 Sur
UT TUNBRACAS

Foto No. 1

Descripción: Dosprendimiento de pintura por humedad

Foto No. 2

Descripción: Resacas sobre pared

Para constancia de lo anterior, se firma la presente acta bajo la responsabilidad expresa de los que intervienen en ella, de conformidad con las funciones desempeñadas por cada uno de los mismos, de acuerdo con a los lineamientos técnicos definidos para el presente contrato, vigente en la fecha del presente periodo de reporte, en Bogotá D.C., a los

04 días del mes de Octubre de 2024

Rut

Propietario 34.655105

C.C. O NIT Luz Day Ryo

Nombre

Relación:

Javier Cordero

Técnico-Contratista

Nombre:

Natalia Puente

Técnico - Interventoría

Nombre:

Mayerly Niño

Elaboró- área Social

Por el contratista

Nombre:

Jose Toranzo

Revisó - área Social

Por la Interventoría

Nombre:

Al suministrar la información solicitada en este formato, usted está autorizando el manejo de sus datos de acuerdo con la Política de Protección de Datos definida en la Ley 1581 de 2012.

CONTRATO No.: 337 DE 2023 Hoja 1 de 3			PARTICIPACIÓN CIUDADANA Y JUSTICIA SOCIAL GESTIÓN SOCIAL EN LA EJECUCIÓN DE PROYECTOS ACTA DE VECINDAD INICIO		 BOGOTÁ
FECHA 04 / 10 / 2024 DD MM AA			"EJECUTAR A MONTO AGOTABLE SIN FORMULA DE AJUSTE POR EL SISTEMA DE PRECIOS UNITARIOS, LAS ACTIVIDADES PARA LA CONSERVACIÓN Y/O MANTENIMIENTO Y/O REHABILITACIÓN DE LA MALLA VIAL LOCAL E INTERMEDIA Y ESPACIO PÚBLICO ASOCIADO EN LA LOCALIDAD DE TUNJUELITO DE LA CIUDAD DE BOGOTÁ D.C."		
ACTA No.: 21B					


1. REGISTRO FOTOGRÁFICO DE FACHADA <p style="text-align: right; font-size: small;">46:31 a.m. Tunjuelito Diagonal 51 B No. 60-53 Sur UT TUNBRACAS</p>	2. DATOS DEL PREDIO Nombre del Propietario: <u>Dario Chaparro</u> Dirección: <u>Dg 51b # 60-53 sur</u> Teléfono: <u>3143701625</u> No. de pisos: <u>2</u> Long. del frente (mts): <u>7 mts</u> Estrato: <u>3</u> Barrio: <u>Nuevo Mundo</u> Localidad: <u>Tunjuelito</u>
---	--


SERVICIOS PÚBLICOS	
SI NO 1. Agua <input checked="" type="checkbox"/> <input type="checkbox"/> 2. Alcantarillado <input checked="" type="checkbox"/> <input type="checkbox"/> 3. Energía <input checked="" type="checkbox"/> <input type="checkbox"/> 4. Teléfono <input type="checkbox"/> <input checked="" type="checkbox"/> 5. Gas <input checked="" type="checkbox"/> <input type="checkbox"/>	

USO ACTUAL		ACCESOS VEHICULARES	
1. Residencial <input checked="" type="checkbox"/> 2. Comercial <input type="checkbox"/> 3. Industrial <input type="checkbox"/> 4. Institucional <input type="checkbox"/>	5. Recreacional <input type="checkbox"/> 6. Baldío <input type="checkbox"/> 7. Bien de interés cultural* <input type="checkbox"/> 8. Mixto <input type="checkbox"/>	Garaje SI <input checked="" type="checkbox"/> NO <input type="checkbox"/> Cuantos <u>1</u> El garaje se usa como comercio SI <input type="checkbox"/> NO <input checked="" type="checkbox"/>	


3. DESCRIPCIÓN Y ESTADO DEL PREDIO ANTES DE INTERVENIR: Predio ubicado en la Dg 51b # 60-53 predio a la vista de dos niveles fachada en mampostería con desgaste por exposición normal al medio ambiente. Se evidencia hacia primer nivel entrada peatonal y vehicular con vidrio liso y marcialado hacia zona superior de ambas entradas, en zona de placa entre pilas es posible evidenciar fisuras y desprendimiento de pintura y material se evidencia además del espacio público con deterioro y contador de agua sin tapa, ingreso a vivienda cuenta con piso en baldosa paredes en panele con pintura las cuales presentan fisuras hacia zona interior de la ventana se evidencia humedad en zona general de la pared, muros a zona de platero cuenta con paredes mixtas en baldosa y panele con pintura. Se evidencian fisuras sobre la baldosa y desprendimiento de pintura por humedad hacia zona superior de la pared y en el techo, zona de cocina con paredes en baldosa la cual presenta vacíos con la pared, techo con tejas de plástico y estructura metálica, ingreso a baño de primer nivel cuenta con paredes y piso en baldosa dos de las cuales presentan fisuras a la entrada del baño, ingreso a habitación de primer nivel presenta desprendimiento de pintura por humedad en paredes, techo en que presenta humedumbre, hacia siguiente habitación es posible evidenciar dilatación entre marco de la puerta y la pared zona de segunda habitación cuenta con piso en baldosa paredes en panele con pintura.

Al suministrar la información solicitada en este formato, usted está autorizando el manejo de sus datos de acuerdo con la Política de Protección de Datos definida en la Ley 1581 de 2012.

CONTRATO No.: 337-2023		PARTICIPACIÓN CIUDADANA Y JUSTICIA SOCIAL GESTIÓN SOCIAL EN LA EJECUCIÓN DE PROYECTOS ACTA DE VICINIDAD INICIO		 BOGOTÁ
Hoja 3 de 3				
FECHA				
04	10	2024	"EJECUTAR A MONTO AGOTABLE SIN FORMULA DE AJUSTE POR EL SISTEMA DE PRECIOS UNITARIOS, LAS ACTIVIDADES PARA LA CONSERVACIÓN Y/O MANTENIMIENTO Y/O REHABILITACIÓN DE LA MALLA VIAL LOCAL E INTERMEDIA Y ESPACIO PÚBLICO ASOCIADO EN LA LOCALIDAD DE TUNJUELITO DE LA CIUDAD DE BOGOTÁ D.C."	
DD	MM	AA		
ACTA No.: 218				



4/10/2024 9:55:10 a.m.
Tunjuelito
Diagonal 51 B No. 60-53 Sur
UT TUNBRACAS



4/10/2024 9:52:00 a.m.
Tunjuelito
Diagonal 51 B No. 60-53 Sur
UT TUNBRACAS

Foto No. 1

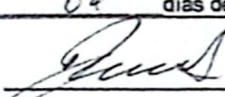
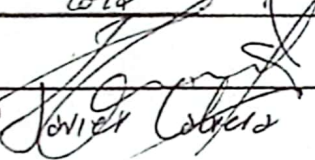

Descripción: Desprendimiento de pintura por humedad

Foto No. 2


Descripción: Fisuras en pared


Para constancia de lo anterior, se firma la presente acta bajo la responsabilidad expresa de los que intervienen en ella, de conformidad con las funciones desempeñadas por cada uno de los mismos, de acuerdo con a los lineamientos técnicos definidos para el presente contrato, vigente en la fecha del presente periodo de reporte, en Bogotá D.C., a los

04 días del mes de Octubre de 2024

 Propietario C.C. O NIT 39799891 Nombre: <u>Don Dorio Chuparro</u> Relación:	 Técnico-Contratista Nombre: <u>Javier Colera</u> Elabora: Área Social Por el contratista Nombre: <u>AS</u>	 Técnico - Interventoría Nombre: <u>Natalia Renter</u> Revisó - Área Social Por la Interventoría Nombre: <u>Joel Torres</u>
---	--	---

Al suministrar la información solicitada en este formato, usted está autorizando el manejo de sus datos de acuerdo con la Política de Protección de Datos definida en la Ley 1581 de 2012.


CONTRATO No.: 1337 DE 2023 Hoja 1 de 3			PARTICIPACIÓN CIUDADANA Y JUSTICIA SOCIAL GESTIÓN SOCIAL EN LA EJECUCIÓN DE PROYECTOS ACTA DE VECINDAD INICIO		 BOGOTÁ
FECHA 7 / 10 / 2024 DD / MM / AA			"EJECUTAR A MONTO AGOTABLE SIN FORMULA DE AJUSTE POR EL SISTEMA DE PRECIOS UNITARIOS, LAS ACTIVIDADES PARA LA CONSERVACIÓN Y/O MANTENIMIENTO Y/O REHABILITACIÓN DE LA MALLA VIAL LOCAL E INTERMEDIA Y ESPACIO PÚBLICO ASOCIADO EN LA LOCALIDAD DE TUNJUELITO DE LA CIUDAD DE BOGOTÁ D.C."		
ACTA No.: 212					

1. REGISTRO FOTOGRÁFICO DE FACHADA 	2. DATOS DEL PREDIO Nombre del Propietario: <u>José Antonio Castiblanco</u> Dirección: <u>Da 51b # 60 49</u> Teléfono: <u>310 627 8671</u> No. de pisos: <u>3</u> Long. del frente (mts): <u>9 mts</u> Estrato: <u>3</u> Barrio: <u>Nuevo Mundo</u> Localidad: <u>Tunjuelito</u> SERVICIOS PÚBLICOS <table style="width: 100%;"> <tr> <th></th> <th>SI</th> <th>NO</th> </tr> <tr> <td>1. Agua</td> <td><input checked="" type="checkbox"/></td> <td><input type="checkbox"/></td> </tr> <tr> <td>2. Alcantarillado</td> <td><input checked="" type="checkbox"/></td> <td><input type="checkbox"/></td> </tr> <tr> <td>3. Energía</td> <td><input checked="" type="checkbox"/></td> <td><input type="checkbox"/></td> </tr> <tr> <td>4. Teléfono</td> <td><input checked="" type="checkbox"/></td> <td><input type="checkbox"/></td> </tr> <tr> <td>5. Gas</td> <td><input checked="" type="checkbox"/></td> <td><input type="checkbox"/></td> </tr> </table> <table style="width: 100%;"> <tr> <th colspan="2">USO ACTUAL</th> <th colspan="2">ACCESOS VEHICULARES</th> </tr> <tr> <td>1. Residencial</td> <td><input checked="" type="checkbox"/></td> <td>5. Recreacional</td> <td><input type="checkbox"/></td> </tr> <tr> <td>2. Comercial</td> <td><input type="checkbox"/></td> <td>6. Baldío</td> <td><input type="checkbox"/></td> </tr> <tr> <td>3. Industrial</td> <td><input type="checkbox"/></td> <td>7. Bien de interés cultural</td> <td><input type="checkbox"/></td> </tr> <tr> <td>4. Institucional</td> <td><input type="checkbox"/></td> <td>8. Mixto</td> <td><input type="checkbox"/></td> </tr> </table>		SI	NO	1. Agua	<input checked="" type="checkbox"/>	<input type="checkbox"/>	2. Alcantarillado	<input checked="" type="checkbox"/>	<input type="checkbox"/>	3. Energía	<input checked="" type="checkbox"/>	<input type="checkbox"/>	4. Teléfono	<input checked="" type="checkbox"/>	<input type="checkbox"/>	5. Gas	<input checked="" type="checkbox"/>	<input type="checkbox"/>	USO ACTUAL		ACCESOS VEHICULARES		1. Residencial	<input checked="" type="checkbox"/>	5. Recreacional	<input type="checkbox"/>	2. Comercial	<input type="checkbox"/>	6. Baldío	<input type="checkbox"/>	3. Industrial	<input type="checkbox"/>	7. Bien de interés cultural	<input type="checkbox"/>	4. Institucional	<input type="checkbox"/>	8. Mixto	<input type="checkbox"/>
	SI	NO																																					
1. Agua	<input checked="" type="checkbox"/>	<input type="checkbox"/>																																					
2. Alcantarillado	<input checked="" type="checkbox"/>	<input type="checkbox"/>																																					
3. Energía	<input checked="" type="checkbox"/>	<input type="checkbox"/>																																					
4. Teléfono	<input checked="" type="checkbox"/>	<input type="checkbox"/>																																					
5. Gas	<input checked="" type="checkbox"/>	<input type="checkbox"/>																																					
USO ACTUAL		ACCESOS VEHICULARES																																					
1. Residencial	<input checked="" type="checkbox"/>	5. Recreacional	<input type="checkbox"/>																																				
2. Comercial	<input type="checkbox"/>	6. Baldío	<input type="checkbox"/>																																				
3. Industrial	<input type="checkbox"/>	7. Bien de interés cultural	<input type="checkbox"/>																																				
4. Institucional	<input type="checkbox"/>	8. Mixto	<input type="checkbox"/>																																				


3. DESCRIPCIÓN Y ESTADO DEL PREDIO ANTES DE INTERVENIR: Predio a la vista de dos niveles con terraza fachada en mampostería. Entrada peatonal y vehicular en carpintería metálica y vidrio. La puerta de ingreso vehicular presenta dilatación con el muro, ingreso a porche donde cuenta con piso en baldosa. Paredes en pintura con humedad y desprendimiento de pintura. Ingreso a primer nivel cuenta con piso en madera. Zona de sala, ingreso a apartamento con piso en baldosa. Ingreso a habitación de primer nivel con piso en baldosa. Paredes en pintura con humedad. Las paredes presentan humedad a nivel general. Ingreso a segundo nivel cuenta con paredes con desprendimiento de pintura debido a la humedad. Escaleras en granito tipo mínimo. Zona de sala con piso en madera. Paredes en pintura. Techo en láminas de PVC. No es posible ingresar al resto de la vivienda por lo tanto la UT Tunjuelito no se hace responsable a futuras afectaciones que puedan afectar la vivienda. El propietario refiere que la caja de inspección se encuentra frente a la puerta peatonal.

Al suministrar la información solicitada en este formato, usted está autorizando el manejo de sus datos de acuerdo con la Política de Protección de Datos definida en la Ley 1591 de 2012.

CONTRATO No.: 337-2023		PARTICIPACION CIUDADANA Y JUSTICIA SOCIAL GESTIÓN SOCIAL EN LA EJECUCIÓN DE PROYECTOS ACTA DE VECINDAD INICIO		 BOGOTÁ
Hoja 2 de 2				
FECHA				
7	10	2024		
DD	MM	AA		
ACTA No.: 212		"EJECUTAR A MONTO AGOTABLE SIN FORMULA DE AJUSTE POR EL SISTEMA DE PRECIOS UNITARIOS, LAS ACTIVIDADES PARA LA CONSERVACIÓN Y/O MANTENIMIENTO Y/O REHABILITACIÓN DE LA MALLA VIAL LOCAL E INTERMEDIA Y ESPACIO PÚBLICO ASOCIADO EN LA LOCALIDAD DE TUNJUELITO DE LA CIUDAD DE BOGOTÁ D.C."		



7/10/2024 11:09:21 a.m.
Diagonal 51 B No. 60 - 49 Sur
UT TUNBRACAS



7/10/2024 11:12:51 a.m.
Diagonal 51 B No. 60 - 49 Sur
UT TUNBRACAS

Foto No. 1

Descripción: Desprendimiento de pintura por humedad

Foto No. 2

Descripción: Humedad y desprendimiento de pintura

Para constancia de lo anterior, se firma la presente acta bajo la responsabilidad expresa de los que intervienen en ella, de conformidad con las funciones desempeñadas por cada uno de los mismos, de acuerdo con a los lineamientos técnicos definidos para el presente contrato, vigente en la fecha del presente periodo de reporte, en Bogotá D.C., a los

7 días del mes de Octubre de 2024.

Propietario

C.C. O NIT 7501615

Nombre: JOSE ACOSTIBLANCO

Relación:

Técnico-Contratista

Nombre: Mayel Nino

Elaboró: Área Social

Por el contratista

Técnico - Interventoría

Nombre: Natalio Puentes

Revisó - Área Social

Por la Interventoría

Nombre: Jose Toranzo

Al suministrar la información solicitada en este formato, usted está autorizando el manejo de sus datos de acuerdo con la Política de Protección de Datos definida en la Ley 1581 de 2012.

CONTRATO No.: 337 DE 2023			PARTICIPACION CIUDADANA Y JUSTICIA SOCIAL GESTIÓN SOCIAL EN LA EJECUCIÓN DE PROYECTOS		 BOGOTÁ
Hoja 1 de 3			ACTA DE VECINDAD INICIO		
FECHA			"EJECUTAR A MONTO AGOTABLE SIN FORMULA DE AJUSTE POR EL SISTEMA DE PRECIOS UNITARIOS, LAS ACTIVIDADES PARA LA CONSERVACIÓN Y/O MANTENIMIENTO Y/O REHABILITACIÓN DE LA MALLA VIAL LOCAL E INTERMEDIA Y ESPACIO PÚBLICO ASOCIADO EN LA LOCALIDAD DE TUNJUELITO DE LA CIUDAD DE BOGOTÁ D.C."		
05	10	2024			
DD	MM	AA			
ACTA No.: 216					

1. REGISTRO FOTOGRÁFICO DE FACHADA <p style="text-align: right; font-size: small;">5/10/2024 9:33:10 a.m. Diagonal 51b No. 60-37 Sur U.T. 75-181600000</p>	2. DATOS DEL PREDIO Nombre del Propietario: <u>Hector Julio Rozo</u> Dirección: <u>Diagonal 51b # 60-37</u> Teléfono: <u>3155510040</u> Long. del frente (mts): <u>7 mts aprox</u> Barrio: <u>Nuevo Mayor</u> No. de pisos: <u>3</u> Estrato: <u>3</u> Localidad: <u>Tunjuelito</u>
--	--


SERVICIOS PÚBLICOS	
SI	NO
1. Agua <input checked="" type="checkbox"/>	<input type="checkbox"/>
2. Alcantarillado <input checked="" type="checkbox"/>	<input type="checkbox"/>
3. Energía <input checked="" type="checkbox"/>	<input type="checkbox"/>
4. Teléfono <input checked="" type="checkbox"/>	<input type="checkbox"/>
5. Gas <input checked="" type="checkbox"/>	<input type="checkbox"/>


USO ACTUAL		ACCESOS VEHICULARES	
1. Residencial <input checked="" type="checkbox"/>	5. Recreacional <input type="checkbox"/>	<input type="checkbox"/> Garaje SI <input type="checkbox"/> NO <input type="checkbox"/>	
2. Comercial <input type="checkbox"/>	6. Baldío <input type="checkbox"/>	<input type="checkbox"/> Cuantos <input type="text" value="1"/>	
3. Industrial <input type="checkbox"/>	7. Bien de Interés Cultural <input type="checkbox"/>	<input type="checkbox"/> El garaje se usa como comercio SI <input checked="" type="checkbox"/> NO <input type="checkbox"/>	
4. Institucional <input type="checkbox"/>	8. Mixto <input type="checkbox"/>		

3. DESCRIPCIÓN Y ESTADO DEL PREDIO ANTES DE INTERVENIR: Predio ubicado en la Dg 51b # 60-37 predio a la vista de tres niveles con fachada general en mampostería cuenta con dos entradas peatonales y una entrada vehicular en fachada de primer nivel todas en carpintería metálica con vidrios martillados en zona superior ingreso a predio por entrada peatonal con piso en baldosa paredes en panela con pintura, se evidencia dilatación hacia zona de puerta metálica y muro zona esquina de la pared y el techo cuenta con resacas, sobre las paredes es posible evidenciar humedad y desprendimiento de pintura, hacia el local no es posible evidenciar la totalidad de objetos debido a presencia de objetos, zona de garaje cuenta con resaca alrededor de la puerta vehicular, piso en baldosa, zona de cocina con paredes piso y techo los cuales presentan desgaste normal por uso, hacia zona de pasillo se evidencian dos habitaciones a las cuales no es posible ingresar por lo tanto la UT Tunjuelito no se hace responsable, hacia zona de varas es posible evidenciar paredes con resacas y desprendimiento de pintura debido a la humedad, hacia habitación tercera se puede evidenciar paredes en panela y pintura con resacas ingreso a segunda nivel cuenta con escaleras en baldosa, hacia siguiente zona se evidencia aparamientos con piso general en baldosa, hacia zona de habitación es posible evidenciar pintura hacia zona esquina, zona de sala cuenta con paredes en estuco mampostería techo cuenta con acabados en yeso y fisura a nivel general ingreso hacia zona de


Al suministrar la información solicitada en este formato, usted está autorizando el manejo de sus datos de acuerdo con la Política de Protección de Datos definida en la Ley 1581 de 2012.

CONTRATO No.: 337 DE 2023		PARTICIPACIÓN CIUDADANA Y JUSTICIA SOCIAL	
Hoja 1 de 2		GESTIÓN SOCIAL EN LA EJECUCIÓN DE PROYECTOS	
FECHA		ACTA DE VECINDAD INICIO	
05	10	"EJECUTAR A MONTO AGOTABLE SIN FORMULA DE AJUSTE POR EL SISTEMA DE PRECIOS UNITARIOS, LAS ACTIVIDADES PARA LA CONSERVACIÓN Y/O MANTENIMIENTO Y/O REHABILITACIÓN DE LA MALLA VIAL LOCAL E INTERMEDIA Y ESPACIO PÚBLICO ASOCIADO EN LA LOCALIDAD DE TUNJUELITO DE LA CIUDAD DE BOGOTÁ D.C."	
DD	MM	AA	
ACTA No.: 213			
<p>Cocina cuenta con paredes piso y techo con baldosa así como el baño, hacia siguiente habitación es posible evidenciar dilatación entre el marco de la puerta y la pared, se evidencia humedad hacia zona esquinera con desprendimiento de pintura, siguiente habitación con paredes en panele con pintura, hacia zona de ventana es posible evidenciar ingreso a apartamento de tercer nivel con escaleras en baldosa, paredes en panele con pintura, desprendimiento de pintura con fisuras a nivel general, se evidencia baño con techo en superboard con dilatación entre techo y pared, zona de terraza con piso en concreto el cual presenta fisuras, cuenta con paredes en panele con pintura las cuales evidencian fisuras en zona esquinera.</p>			

CONTRATO No.: 337-2023		PARTICIPACIÓN CIUDADANA Y JUSTICIA SOCIAL GESTIÓN SOCIAL EN LA EJECUCIÓN DE PROYECTOS ACTA DE VECINDAD INICIO		
Hoja 3 de 3				
FECHA				
05	10	2024		
DD	MM	AA		
ACTA No.: 213		"EJECUTAR A MONTO AGOTABLE SIN FORMULA DE AJUSTE POR EL SISTEMA DE PRECIOS UNITARIOS, LAS ACTIVIDADES PARA LA CONSERVACIÓN Y/O MANTENIMIENTO Y/O REHABILITACIÓN DE LA MALLA VIAL LOCAL E INTERMEDIA Y ESPACIO PÚBLICO ASOCIADO EN LA LOCALIDAD DE TUNJUELITO DE LA CIUDAD DE BOGOTÁ D.C."		



5/10/2024 9:57:59 a. m.
Diagonal 51 b No. 60-37 Sur
UT TUNBRACAS



5/10/2024 9:42:42 a. m.
Diagonal 51 b No. 60-37 Sur
UT TUNBRACAS

Foto No. 1

Descripción: Fisuras en pared

Foto No. 2

Descripción: Humedad y fisuras sobre el techo


Para constancia de lo anterior, se firma la presente acta bajo la responsabilidad expresa de los que intervienen en ella, de conformidad con las funciones desempeñadas por cada uno de los mismos, de acuerdo con a los lineamientos técnicos definidos para el presente contrato, vigente en la fecha del presente periodo de reporte, en Bogotá D.C., a los

5 días del mes de Octubre de 2024

<p><u>[Signature]</u></p> <p>Propietario</p> <p>C.C. O NIT 79.700.787=</p> <p>Nombre</p> <p>Relación:</p>	<p><u>[Signature]</u></p> <p>Técnico-Contratista</p> <p>Nombre: <u>Juliana Cortés</u></p> <p><u>[Signature]</u></p> <p>Elaboró- área Social</p> <p>Por el contratista</p> <p>Nombre: <u>Mayerly Niño</u></p>	<p><u>[Signature]</u></p> <p>Técnico - Interventoría</p> <p>Nombre: <u>Natalia Puente</u></p> <p><u>[Signature]</u></p> <p>Revisó - área Social</p> <p>Por la Interventoría</p> <p>Nombre: <u>José Torres</u></p>
---	---	--

Al suministrar la información solicitada en este formato, usted está autorizando el manejo de sus datos de acuerdo con la Política de Protección de Datos definida en la Ley 1581 de 2012.

CONTRATO No.: 337 DE 2023			PARTICIPACIÓN CIUDADANA Y JUSTICIA SOCIAL GESTIÓN SOCIAL EN LA EJECUCIÓN DE PROYECTOS			BOGOTÁ		
Hoja 1 de 2			ACTA DE VICINIDAD INICIO					
FECHA			"EJECUTAR A MONTO AGOTABLE SIN FORMULA DE AJUSTE POR EL SISTEMA DE PRECIOS UNITARIOS, LAS ACTIVIDADES PARA LA CONSERVACIÓN Y/O MANTENIMIENTO Y/O REHABILITACIÓN DE LA MALLA VIAL LOCAL E INTERMEDIA Y ESPACIO PÚBLICO ASOCIADO EN LA LOCALIDAD DE TUNJUELITO DE LA CIUDAD DE BOGOTÁ D.C."					
7	16	2024						
DD	MM	AA						
ACTA No.: 214								

<p style="text-align: center;">1. REGISTRO FOTOGRÁFICO DE FACHADA</p>  <p style="text-align: center; font-size: small;">7/10/2024 9:28:20 a.m. Diagonal 51 B No. 60-31 SUR UT TUNBRACAS</p>	<p style="text-align: center;">2. DATOS DEL PREDIO</p> <p>Nombre del Propietario: <u>Diana Lucia Calderon</u></p> <p>Dirección: <u>Dg 51b # 60-31</u></p> <p>Teléfono: <u>310 5525009</u> No. de pisos: <u>4</u></p> <p>Long. del frente (mts): <u>7 mts aprox</u> Estrato: <u>3</u></p> <p>Barrio: <u>Nuevo Mundo</u> Localidad: <u>Tunjuelito</u></p> <p style="text-align: center;">SERVICIOS PÚBLICOS</p> <table style="width: 100%;"> <tr> <th></th> <th>SI</th> <th>NO</th> </tr> <tr> <td>1. Agua</td> <td><input checked="" type="checkbox"/></td> <td><input type="checkbox"/></td> </tr> <tr> <td>2. Alcantarillado</td> <td><input checked="" type="checkbox"/></td> <td><input type="checkbox"/></td> </tr> <tr> <td>3. Energía</td> <td><input checked="" type="checkbox"/></td> <td><input type="checkbox"/></td> </tr> <tr> <td>4. Teléfono</td> <td><input type="checkbox"/></td> <td><input checked="" type="checkbox"/></td> </tr> <tr> <td>5. Gas</td> <td><input checked="" type="checkbox"/></td> <td><input type="checkbox"/></td> </tr> </table> <table style="width: 100%;"> <tr> <th style="text-align: center;">USO ACTUAL</th> <th style="text-align: center;">ACCESOS VEHICULARES</th> </tr> <tr> <td>1. Residencial <input checked="" type="checkbox"/></td> <td>5. Recreacional <input type="checkbox"/></td> </tr> <tr> <td>2. Comercial <input type="checkbox"/></td> <td>6. Baldío <input type="checkbox"/></td> </tr> <tr> <td>3. Industrial <input type="checkbox"/></td> <td>7. Bien de interés cultural* <input type="checkbox"/></td> </tr> <tr> <td>4. Institucional <input type="checkbox"/></td> <td>8. Mixto <input type="checkbox"/></td> </tr> </table> <p>Garaje SI <input checked="" type="checkbox"/> NO <input type="checkbox"/></p> <p>Cuantos: <u>1</u></p> <p>El garaje se usa como comercio SI <input type="checkbox"/> NO <input checked="" type="checkbox"/></p>		SI	NO	1. Agua	<input checked="" type="checkbox"/>	<input type="checkbox"/>	2. Alcantarillado	<input checked="" type="checkbox"/>	<input type="checkbox"/>	3. Energía	<input checked="" type="checkbox"/>	<input type="checkbox"/>	4. Teléfono	<input type="checkbox"/>	<input checked="" type="checkbox"/>	5. Gas	<input checked="" type="checkbox"/>	<input type="checkbox"/>	USO ACTUAL	ACCESOS VEHICULARES	1. Residencial <input checked="" type="checkbox"/>	5. Recreacional <input type="checkbox"/>	2. Comercial <input type="checkbox"/>	6. Baldío <input type="checkbox"/>	3. Industrial <input type="checkbox"/>	7. Bien de interés cultural* <input type="checkbox"/>	4. Institucional <input type="checkbox"/>	8. Mixto <input type="checkbox"/>
	SI	NO																											
1. Agua	<input checked="" type="checkbox"/>	<input type="checkbox"/>																											
2. Alcantarillado	<input checked="" type="checkbox"/>	<input type="checkbox"/>																											
3. Energía	<input checked="" type="checkbox"/>	<input type="checkbox"/>																											
4. Teléfono	<input type="checkbox"/>	<input checked="" type="checkbox"/>																											
5. Gas	<input checked="" type="checkbox"/>	<input type="checkbox"/>																											
USO ACTUAL	ACCESOS VEHICULARES																												
1. Residencial <input checked="" type="checkbox"/>	5. Recreacional <input type="checkbox"/>																												
2. Comercial <input type="checkbox"/>	6. Baldío <input type="checkbox"/>																												
3. Industrial <input type="checkbox"/>	7. Bien de interés cultural* <input type="checkbox"/>																												
4. Institucional <input type="checkbox"/>	8. Mixto <input type="checkbox"/>																												

3. DESCRIPCIÓN Y ESTADO DEL PREDIO ANTES DE INTERVENIR: Predio ubicado en la Dg 51 # 60-31 predio a la vista de 3 niveles mas terraza con fachada de primer nivel en baldosa con una entrada peatonal en carpintería metálica y ingreso a puerta vehicular con puerta en carpintería metálica con dilatación entre el muro y el muro, fachada de 3 y 2 nivel en mampostaría con zona de placa entre pisos con desprendimiento de pintura por humedad sobre el andar del espacio público es posible evidenciar tres contadores del acueducto y tres contadores de gas natural hacia ingreso de zona vehicular se evidencia existencia de material ingreso al predio por puerta peatonal la cual presenta corrosión se evidencia zona de sala con paredes en paneles con pintura la cual presenta humedad y desprendimiento de pintura por la misma en zona inferior de pared y en el techo zona de cocina con paredes y piso en baldosa ingreso a zona de baño con paredes en baldosa techo en paneles con pintura de aceite la cual presenta humedad ingreso a segunda habitación de primer nivel cuatro paredes en paneles con pintura ingreso a habitación No 1 con paredes en paneles con pintura las cuales presentan humedad en zona interior hacia zona de pasillo se evidencia puerta en carpintería metálica con vidrio martillado en zona superior zona de patio cuenta con zona de popas con paredes en paneles con pintura hacia zona de baño se evidencia

Al suministrar la información solicitada en este formato, usted está autorizando el manejo de sus datos de acuerdo con la Política de Protección de Datos definida en la Ley 1581 de 2012.

CONTRATO No.: 337-2023		PARTICIPACION CIUDADANA Y JUSTICIA SOCIAL	
Hoja 3 de 3		GESTIÓN SOCIAL EN LA EJECUCIÓN DE PROYECTOS	
FECHA		ACTA DE VEREDAD INICIO	
7	10	2024	
DD	MM	AA	
ACTA No.: 214		"EJECUTAR A MONTO AGOTABLE SIN FORMULA DE AJUSTE POR EL SISTEMA DE PRECIOS UNITARIOS, LAS ACTIVIDADES PARA LA CONSERVACIÓN Y/O MANTENIMIENTO Y/O REHABILITACIÓN DE LA MALLA VIAL LOCAL E INTERMEDIA Y ESPACIO PÚBLICO ASOCIADO EN LA LOCALIDAD DE TUNJUELITO DE LA CIUDAD DE BOGOTÁ D.C."	



Foto No. 1

Descripción: Rasguños en baldosas del piso



Foto No. 2

Descripción: Figuras en pared

Para constancia de lo anterior, se firma la presente acta bajo la responsabilidad expresa de los que intervienen en ella, de conformidad con las funciones desempeñadas por cada uno de los mismos, de acuerdo con a los lineamientos técnicos definidos para el presente contrato, vigente en la fecha del presente periodo de reporte, en Bogotá D.C., a los 3 días del mes de Octubre de 2024

Propietario
C.C. O NIT 52191656 Bto
Nombre Diana L. Cardona
Relación:

Técnico-Contratista
Nombre: Javier Cárdenas

Elaboró- área Social
Por el contratista
Nombre: Mayely Niño


Técnico-Interventoría
Nombre: Natalia Parra

Revisó- área Social
Por la Interventoría
Nombre: José Antonio

Al suministrar la información solicitada en este formato, usted está autorizando el manejo de sus datos de acuerdo con la Política de Protección de Datos definida en la Ley 1581 de 2012.

CONTRATO No.: 337 DE 2023		PARTICIPACIÓN CIUDADANA Y JUSTICIA SOCIAL GESTIÓN SOCIAL EN LA EJECUCIÓN DE PROYECTOS		BOGOTÁ
Hoja 1 de 3				
FECHA				
7	10	2024		
DD	MM	AA		
ACTA No.: 215		EJECUTAR A MONTO AGOTABLE SIN FORMULA DE AJUSTE POR EL SISTEMA DE PRECIOS UNITARIOS, LAS ACTIVIDADES PARA LA CONSERVACIÓN Y/O MANTENIMIENTO Y/O REHABILITACIÓN DE LA MALLA VIAL LOCAL E INTERMEDIA Y ESPACIO PÚBLICO ASOCIADO EN LA LOCALIDAD DE TUNJUELITO DE LA CIUDAD DE BOGOTÁ D.C.		

1. REGISTRO FOTOGRÁFICO DE FACHADA



2. DATOS DEL PREDIO

Nombre del Propietario: Alexandra Celis

Dirección: De Sibana # 60-23

Teléfono: 305 725 4225 No. de pisos: 4

Long. del frente (mts): 7 mts Estrato: 3

Barrio: Nuevo Pulo Localidad: Tunjuelito

SERVICIOS PÚBLICOS

	SI	NO
1. Agua	<input checked="" type="checkbox"/>	<input type="checkbox"/>
2. Alcantarillado	<input checked="" type="checkbox"/>	<input type="checkbox"/>
3. Energía	<input checked="" type="checkbox"/>	<input type="checkbox"/>
4. Teléfono	<input type="checkbox"/>	<input checked="" type="checkbox"/>
5. Gas	<input checked="" type="checkbox"/>	<input type="checkbox"/>

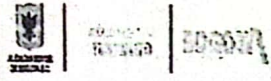
USO ACTUAL		ACCESOS VEHICULARES	
1. Residencial	<input checked="" type="checkbox"/>	5. Recreacional	<input type="checkbox"/>
2. Comercial	<input type="checkbox"/>	6. Baldío	<input type="checkbox"/>
3. Industrial	<input type="checkbox"/>	7. Bien de Interés Cultural	<input type="checkbox"/>
4. Institucional	<input type="checkbox"/>	8. Misto	<input type="checkbox"/>

Garaje	SI <input checked="" type="checkbox"/>	NO <input type="checkbox"/>
Cuantos	<u>1</u>	
El garaje se usa como		
comercio	SI <input type="checkbox"/>	NO <input checked="" type="checkbox"/>


3. DESCRIPCIÓN Y ESTADO DEL PREDIO ANTES DE INTERVENIR:

Predio ubicada en la flg. sib # 60-23, predio a la pista de cuatro niveles con fachada de primer nivel en baldosa, sobre la cual se evidencian una entrada peatonal y una entrada vehicular ambas en carpintería metálica con vidrio martillado en ambas fachadas de segundo, tercer y cuarto nivel en mampostería, se evidencian zona de placa entre pisos con fisuras, sobre el ardon del espacio público se evidencian dos contadores de agua, ingreso a vivienda por zona de queta peatonal con piso en baldosa zanjales en parte con pintura con techo en caraplast, hacia habitación de primer nivel se evidencia puerta en madera con paredes en estuco con pintura, techo con caraplast con techos, ingreso a zona de cocina con paredes techo y piso en baldosa, hacia el baño se evidencian paredes en baldosa, hacia segunda habitación de primer nivel se evidencia humedad con desprendimiento de pintura por lo mismo hacia zona trasera del predio se evidencian paredes en dry wall, se evidencian divisiones de la vivienda hacia zona trasera y zona de entrada ingreso a zona de almacenamiento con paredes en estuco y pintura de aceite las cuales presentan humedad y desprendimiento de pintura, ingreso a segunda nivel con escaleras en baldosa tipo mármol, segundo nivel con piso general en baldosa, en zona de sala se evidencian suelos de pintura debido a humedad, se evidencia techo en lámina de Sigibond con divisiones hacia


Al suministrar la información solicitada en este formato, usted está autorizando el manejo de sus datos de acuerdo con la Política de Protección de Datos definida en la Ley 1581 de 2012.

CONTRATO No.: 1397 DE 2023			PARTICIPACIÓN CIUDADANA Y JUSTICIA SOCIAL		
Hoja 2 de 3			GESTIÓN SOCIAL EN LA EJECUCIÓN DE PROYECTOS		
FECHA			ACTA DE VECINDAD INICIO		
DD	MM	AA	"EJECUTAR A MONTO AGOTABLE SIN FORMULA DE AJUSTE POR EL SISTEMA DE PRECIOS UNITARIOS, LAS ACTIVIDADES PARA LA CONSERVACIÓN Y/O MANTENIMIENTO Y/O REHABILITACIÓN DE LA MALLA VIAL LOCAL E INTERMEDIA Y ESPACIO PÚBLICO ASOCIADO EN LA LOCALIDAD DE TUNJUELITO DE LA CIUDAD DE BOGOTÁ D.C."		
ACTA No.: 215					
<p>las esquinas, ingreso a siguiente habitación de segundo nivel con paredes en píete con pintura y techo en carraplast, ingreso a zona de baño con paredes y techo en baldosa, cocina con paredes y techo en baldosa algunas de las cuales se evidencian sueltas, ingreso a tercer nivel con escaleras en baldosa ingreso a tercer nivel con piso general en baldosa, paredes en píete con pintura, ingreso a habitación de segundo nivel con piso en baldosa, techo en carraplast con paredes en píete y pintura, zona de cocina con piso en baldosa, techo y paredes también en baldosa, ingreso a último nivel con escalas en concreto, ingreso a zona de terraza con piso en carrito, paredes en píete con pintura, hacia zona de la placa en costado izquierdo la terraza.</p>					

CONTRATO No.: 337-2023 Hoja 3 de 3 FECHA: 7/10/2024 DD: 07 MM: 10 AA: 2024 ACTA No.: 215			PARTICIPACIÓN CIUDADANA Y JUSTICIA SOCIAL GESTIÓN SOCIAL EN LA EJECUCIÓN DE PROYECTOS ACTA DE VECINDAD INICIO		 BOGOTÁ
"EJECUTAR A MONTO AGOTABLE SIN FORMULA DE AJUSTE POR EL SISTEMA DE PRECIOS UNITARIOS, LAS ACTIVIDADES PARA LA CONSERVACIÓN Y/O MANTENIMIENTO Y/O REHABILITACIÓN DE LA MALLA VIAL LOCAL E INTERMEDIA Y ESPACIO PÚBLICO ASOCIADO EN LA LOCALIDAD DE TUNJUELITO DE LA CIUDAD DE BOGOTÁ D.C."			500047		



7/10/2024 12:08:34 p.m.
Diagonal 51 B No. 60 - 23 Sur
UT TUNBRAGAS



7/10/2024 11:50:42 a.m.
Diagonal 51 B No. 60 - 23 Sur
UT TUNBRAGAS

Foto No. 1 Descripción: Fisuras en techo y pared	Foto No. 2 Descripción: Desprendimiento de baldosas
---	--

Para constancia de lo anterior, se firma la presente acta bajo la responsabilidad expresa de los que intervienen en ella, de conformidad con las funciones desempeñadas por cada uno de los mismos, de acuerdo con a los lineamientos técnicos definidos para el presente contrato, vigente en la fecha del presente periodo de reporte, en Bogotá D.C., a los

<p>7 días del mes de Octubre de 2024</p> <p></p> <p>Propietario C.C. 0 NIT 79 896 978 Nombre: ALEJANDRO CELIS Relación:</p>	<p></p> <p>Técnico-Contralista Nombre: Javier Carrera</p> <p></p> <p>Elaboró: Área Social Por el contratista Nombre: Mayerly Niño</p>	<p></p> <p>Técnico - Interventoría Nombre: Natalia Bentes</p> <p></p> <p>Revisó: Área Social Por la Interventoría Nombre: Jose Toman</p>
---	---	--

Al suministrar la información solicitada en este formato, usted está autorizando el manejo de sus datos de acuerdo con la Política de Protección de Datos definida en la Ley 1581 de 2012.

CONTRATO No.: 337 DE 2023 Hoja 1 de 3			PARTICIPACION CIUDADANA Y JUSTICIA SOCIAL GESTIÓN SOCIAL EN LA EJECUCIÓN DE PROYECTOS		
FECHA 04 / 10 / 2024 DD MM AA			ACTA DE VECINDAD INICIO		
ACTA No.: 216			"EJECUTAR A MONTO AGOTABLE SIN FORMULA DE AJUSTE POR EL SISTEMA DE PRECIOS UNITARIOS, LAS ACTIVIDADES PARA LA CONSERVACIÓN Y/O MANTENIMIENTO Y/O REHABILITACIÓN DE LA MALLA VIAL LOCAL E INTERMEDIA Y ESPACIO PÚBLICO ASOCIADO EN LA LOCALIDAD DE TUNJUELITO DE LA CIUDAD DE BOGOTÁ D.C."		

1. REGISTRO FOTOGRÁFICO DE FACHADA 	2. DATOS DEL PREDIO Nombre del Propietario: <u>Julieth Rodríguez Freddy Angel</u> Dirección: <u>Tu 60 # 51b Sur 01</u> Teléfono: <u>3708037880</u> No. de pisos: <u>4</u> Long. del frente (mts): <u>5 x 30 mts aprox</u> Estrato: <u>3</u> Barrio: <u>Nuevo Muzo</u> Localidad: <u>Tunjuelito</u>
---	--


SERVICIOS PÚBLICOS	
	SI NO
1. Agua	<input checked="" type="checkbox"/> <input type="checkbox"/>
2. Alcantarillado	<input checked="" type="checkbox"/> <input type="checkbox"/>
3. Energía	<input checked="" type="checkbox"/> <input type="checkbox"/>
4. Teléfono	<input checked="" type="checkbox"/> <input type="checkbox"/>
5. Gas	<input checked="" type="checkbox"/> <input type="checkbox"/>

USO ACTUAL		ACCESOS VEHICULARES	
1. Residencial <input checked="" type="checkbox"/>	5. Recreacional <input type="checkbox"/>	<input type="checkbox"/> Garaje SI <input checked="" type="checkbox"/> NO <input type="checkbox"/>	
2. Comercial <input type="checkbox"/>	6. Baldío <input type="checkbox"/>	<input type="checkbox"/> Cuartos <input type="checkbox"/>	
3. Industrial <input type="checkbox"/>	7. Bien de Interés cultural* <input type="checkbox"/>	<input type="checkbox"/> El garaje se usa como	
4. Institucional <input type="checkbox"/>	8. Mixto <input type="checkbox"/>	<input type="checkbox"/> comercio SI <input type="checkbox"/> NO <input checked="" type="checkbox"/>	


3. DESCRIPCIÓN Y ESTADO DEL PREDIO ANTES DE INTERVENIR: Predio a la vista de cuatro niveles ubicado en la Tu 60 # 51b Sur se evidencia predio con fachada de primer y segundo nivel en mampostería y fachada de tercer y cuarto nivel en granito, hacia primer nivel es posible evidenciar fachada hacia zona de intervención con figuras en algunos ladrillos humedad y desprendimiento de pintura hacia zona inferior se evidencia ventana en estructura metálica y vidrio martillado, hacia segundo nivel se evidencia ventana con estructura metálica de aluminio y vidrio liso, zona de plata entre piso segundo y tercer planta con humedad y desprendimiento de pintura por la humedad, además de figuras hacia bajante de aguas lluvias, es posible evidenciar dilatación, hacia la de 51b podemos evidenciar registro de gas con figura hacia la parte superior y contadores de luz, ingreso a vivienda por zona de paravientos cuenta con piso en baldosa con figuras, paredes en granito con desprendimiento de pintura por humedad, hacia zona de sala en apartamento de primer nivel cuenta con paredes las cuales presentan humedad y desprendimiento de pintura, habitación de primer nivel cuenta con puerta en madera, piso en baldosa y paredes en estuco con pintura, hacia zona de pasillo es posible evidenciar paredes con humedad, zona de cocina cuenta con paredes y piso en baldosa en buen estado, siguiente habitación de primer nivel cuenta con piso en baldosa paredes y techo en pintura con pintura, tercera habitación de primer nivel cuenta con piso en baldosa y paredes en pintura con pintura

Al suministrar la información solicitada en este formato, usted está autorizando el manejo de sus datos de acuerdo con la Política de Protección de Datos definida en la Ley 1581 de 2012.

CONTRATO No.: 337-2023 Hoja 5 de 3 FECHA			PARTICIPACIÓN CIUDADANA Y JUSTICIA SOCIAL GESTIÓN SOCIAL EN LA EJECUCIÓN DE PROYECTOS ACTA DE VECINDAD INICIO		
04 DO	10 MM	2024 AA	"EJECUTAR A MONTO AGOTABLE SIN FORMULA DE AJUSTE POR EL SISTEMA DE PRECIOS UNITARIOS, LAS ACTIVIDADES PARA LA CONSERVACIÓN Y/O MANTENIMIENTO Y/O REHABILITACIÓN DE LA MALLA VIAL LOCAL E INTERMEDIA Y ESPACIO PÚBLICO ASOCIADO EN LA LOCALIDAD DE TUNJUELITO DE LA CIUDAD DE BOGOTÁ D.C."		
ACTA No.: 216					



4/10/2024 12:20:26 p. m.
transversal 60 No. 51 B 01 Sur
UT TUNBRACAS



4/10/2024 12:24:53 p. m.
transversal 60 No. 51 B 01 Sur
UT TUNBRACAS

Foto No. 1

Descripción: Humedad en techo

Foto No. 2

Descripción: Humedad con desprendimiento de pintura

Para constancia de lo anterior, se firma la presente acta bajo la responsabilidad expresa de los que intervienen en ella, de conformidad con las funciones desempeñadas por cada uno de los mismos, de acuerdo con a los lineamientos técnicos definidos para el presente contrato, vigente en la fecha del presente periodo de reporte, en Bogotá D.C., a los


04 días del mes de octubre de 2024

<p><u>Julieth Rodriguez</u></p> <p>Propietario</p> <p>C.C. O NIT 52930646</p> <p>Nombre: Julieth Rodriguez</p> <p>Relación: Propietario.</p>	<p><u>[Firma]</u></p> <p>Técnico-Contratista</p> <p>Nombre: <u>Javier Cárdenas</u></p>	<p><u>[Firma]</u></p> <p>Técnico - Interventoría</p> <p>Nombre: <u>Natalia Puentes</u></p>
<p><u>[Firma]</u></p> <p>Elaboró: área Social</p> <p>Por el contratista</p> <p>Nombre: <u>Miguel Nino</u></p>	<p><u>[Firma]</u></p> <p>Revisó: área Social</p> <p>Por la Interventoría</p> <p>Nombre: <u>Jose Torres</u></p>	



Al suministrar la información solicitada en este formato, usted está autorizando el manejo de sus datos de acuerdo con la Política de Protección de Datos definida en la Ley 1581 de 2012.


LEVANTAMIENTO ACTAS DE VECINDAD										
CIV 6001268: Calle 46 A Sur Entre Carrera 22 y Carrera 23										
CONTRATO: 337 DE 2023 LOCALIDAD: TUNJUELITO										
ITEM	ACTA N°	CIV	DIRECCIÓN	BARRIO	LOCALIDAD	UPZ	PERSONA DE CONTACTO	CELULAR	FECHA DE LEVANTAMIENTO	OBSERVACIÓN
1	217	6001268	Cll 46sur # 22-05	Tunal Oriental	Tunjuelito	42	Liceo Campo David	3183970031	18/10/2024	NA
2	218		Cll 46a sur # 22-22 Int 1				Guillermo Barbosa	3136570910	10/17/2024	NA
3	219		Cll 46a sur # 22-22 Int 2				Orlando Barbosa	3105513943	10/21/2024	NA
4	220		Cll 46a sur # 22-22				Marcela Barbosa	3116491412	10/17/2024	NA
5	221		Cll 46a sur # 22-28				Olga Lucia Ramirez	3209511843	17/10/2024	NA
6	222		Cll 46a sur # 22-32				Olga Lucia Ramirez	3209511843	17/10/2024	NA
7	223		Cll 46a sur # 22-42				Paola Salazar	3194062349	18/10/2024	NA
8	224		Cll 46a sur # 22-48				Elena Carrillo	3112058117	17/10/2024	NA
9	225		Cll 46a sur # 22-39				Pedro Antonio Pacheco	3202788612	22/10/2024	NA
10	226		Cll 46a sur # 22-26				Nancy Rincon	3124898614	18/10/2024	NA
11	227		Cll 46a sur # 22-66				Victor Manuel Montoya	3114545162	17/10/2024	NA
12	228		Cll 46a sur # 22-74				Ligia Clavijo	3118093804	19/10/2024	NA
13	229		Cll 46a sur # 22-82				Sin informacion	Sin informacion	22/10/2024	Acta de fachada
14	230		Cll 46a sur # 22-58				Rene	3044283598	21/10/2024	NA
15	231		Cll 46a sur # 22-76				Elberto Martinez Romero	3144562269	18/10/2024	NA
16	232		Cll 46a sur # 22b 19				Sin informacion	Sin informacion	23/10/2024	Acta de fachada
17	233		Cll 46a sur # 22b 25				Dora Elsa Pardo	3102201242	18/10/2024	NA
18	234		Cll 46a sur # 22b 26				Luz Elena Garcia Loaiza	3202489860	17/10/2024	NA
19	235		Cll 46a sur # 22b 34				Dora Luz Ramirez Delgado	3215062973	19/10/2024	NA
20	236		Cll 46a sur # 22a 38				Fredencinda Rojas	3138467564	21/10/2024	NA
21	237		Cra 23 # 46-32 sur				Julio Cesar Mora	3112803113	19/10/2024	NA
22	238		Tv 22a # 46a 81 sur				Multifamiliares Atlantico	6017061418	21/10/2024	NA

CONTRATO No.: 337 DE 2023		PARTICIPACION CIUDADANA Y JUSTICIA SOCIAL	
Hoja 1 de 3		GESTIÓN SOCIAL EN LA EJECUCIÓN DE PROYECTOS	
FECHA		ACTA DE VECINDAD INICIO	
18	10	"EJECUTAR A MONTO AGOTABLE SIN FORMULA DE AJUSTE POR EL SISTEMA DE PRECIOS UNITARIOS, LAS ACTIVIDADES PARA LA CONSERVACIÓN Y/O MANTENIMIENTO Y/O REHABILITACIÓN DE LA MALLA VIAL LOCAL E INTERMEDIA Y ESPACIO PÚBLICO ASOCIADO EN LA LOCALIDAD DE TUNJUELITO DE LA CIUDAD DE BOGOTÁ D.C."	
DD	MM		
2024			
ACTA No.: 212			


<p style="text-align: center;">1. REGISTRO FOTOGRÁFICO DE FACHADA</p> 	<p style="text-align: center;">2. DATOS DEL PREDIO</p> <p>Nombre del Propietario: Liceo Campo David</p> <p>Dirección: Ml 46 # 22-05</p> <p>Teléfono: 3143470021</p> <p>No. de pisos: 2</p> <p>Long. del frente (mts): 30 mts aprox</p> <p>Estrato: 3</p> <p>Barrio: Tunal Oriental</p> <p>Localidad: Tunjuelito</p> <p style="text-align: center;">SERVICIOS PÚBLICOS</p> <table style="width: 100%;"> <tr> <th></th> <th>SI</th> <th>NO</th> </tr> <tr> <td>1. Agua</td> <td><input checked="" type="checkbox"/></td> <td><input type="checkbox"/></td> </tr> <tr> <td>2. Alcantarillado</td> <td><input checked="" type="checkbox"/></td> <td><input type="checkbox"/></td> </tr> <tr> <td>3. Energía</td> <td><input checked="" type="checkbox"/></td> <td><input type="checkbox"/></td> </tr> <tr> <td>4. Teléfono</td> <td><input checked="" type="checkbox"/></td> <td><input type="checkbox"/></td> </tr> <tr> <td>5. Gas</td> <td><input checked="" type="checkbox"/></td> <td><input type="checkbox"/></td> </tr> </table> <table style="width: 100%;"> <tr> <th colspan="2" style="text-align: center;">USO ACTUAL</th> <th colspan="2" style="text-align: center;">ACCESOS VEHICULARES</th> </tr> <tr> <td>1. Residencial</td> <td><input type="checkbox"/></td> <td>5. Recreacional</td> <td><input type="checkbox"/></td> </tr> <tr> <td>2. Comercial</td> <td><input type="checkbox"/></td> <td>6. Baldío</td> <td><input type="checkbox"/></td> </tr> <tr> <td>3. Industrial</td> <td><input checked="" type="checkbox"/></td> <td>7. Bien de interés cultural*</td> <td><input type="checkbox"/></td> </tr> <tr> <td>4. Institucional</td> <td><input type="checkbox"/></td> <td>8. Mixto</td> <td><input type="checkbox"/></td> </tr> </table> <p style="text-align: center;">3. DESCRIPCIÓN Y ESTADO DEL PREDIO ANTES DE INTERVENIR:</p> <p>Vedio ubicada en la Ml 46 # 22-05 se evidencia muro colindante con la calle de intervención en pintura el cual se encuentra totalmente deteriorado con fisuras y ausencia de material en la zona inferior a nivel general del muro, hacia la zona media del muro es posible evidenciar un desplome considerable hacia el exterior del predio así como una dilatación de aproximadamente quince centímetros. Sobre el suelo se evidencian fisuras a nivel general del muro tanto horizontales como verticales, estas últimas es posible verlas de piso a cerramiento en zona superior del muro el muro cuenta con un desplazamiento considerable posiblemente por impacto desde la zona inferior hacia la zona del costado izquierdo del predio cambia el material de construcción y se evidencian dos líneas en mampostería con un desplome hacia la base se evidencia pintura con pintura y es posible evidenciar un resaca sobre lo que pudo ser una puerta, el resaca de pintura cuenta con fisuras en nivel general, sobre la mampostería se evidencia una segmentación a nivel vertical de piso a techo la cual se encuentra dilatada con ausencia de material, hacia el muro en pintura se evidencian fisuras considerables por costado, puerta de la zona cercana a la Cra 22 cuenta con resacas en bordes cercanos al marco a nivel general de igual forma se informa a los encargados de la institución el estado del muro, hacia fachada del predio sobre la Cra 22 cuenta con fachada en pintura con desplazamiento</p>		SI	NO	1. Agua	<input checked="" type="checkbox"/>	<input type="checkbox"/>	2. Alcantarillado	<input checked="" type="checkbox"/>	<input type="checkbox"/>	3. Energía	<input checked="" type="checkbox"/>	<input type="checkbox"/>	4. Teléfono	<input checked="" type="checkbox"/>	<input type="checkbox"/>	5. Gas	<input checked="" type="checkbox"/>	<input type="checkbox"/>	USO ACTUAL		ACCESOS VEHICULARES		1. Residencial	<input type="checkbox"/>	5. Recreacional	<input type="checkbox"/>	2. Comercial	<input type="checkbox"/>	6. Baldío	<input type="checkbox"/>	3. Industrial	<input checked="" type="checkbox"/>	7. Bien de interés cultural*	<input type="checkbox"/>	4. Institucional	<input type="checkbox"/>	8. Mixto	<input type="checkbox"/>
	SI	NO																																					
1. Agua	<input checked="" type="checkbox"/>	<input type="checkbox"/>																																					
2. Alcantarillado	<input checked="" type="checkbox"/>	<input type="checkbox"/>																																					
3. Energía	<input checked="" type="checkbox"/>	<input type="checkbox"/>																																					
4. Teléfono	<input checked="" type="checkbox"/>	<input type="checkbox"/>																																					
5. Gas	<input checked="" type="checkbox"/>	<input type="checkbox"/>																																					
USO ACTUAL		ACCESOS VEHICULARES																																					
1. Residencial	<input type="checkbox"/>	5. Recreacional	<input type="checkbox"/>																																				
2. Comercial	<input type="checkbox"/>	6. Baldío	<input type="checkbox"/>																																				
3. Industrial	<input checked="" type="checkbox"/>	7. Bien de interés cultural*	<input type="checkbox"/>																																				
4. Institucional	<input type="checkbox"/>	8. Mixto	<input type="checkbox"/>																																				

Al suministrar la información solicitada en este formato, usted está autorizando el manejo de sus datos de acuerdo con la Política de Protección de Datos definida en la Ley 1581 de 2012.

CONTRATO No.: 337-2023		PARTICIPACIÓN CIUDADANA Y JUSTICIA SOCIAL GESTIÓN SOCIAL EN LA EJECUCIÓN DE PROYECTOS ACTA DE VECINDAD INICIO		 ALCALDIA LOCAL DE TUNJUELITO 	
Hoja 3 de 3		"EJECUTAR A MONTO AGOTABLE SIN FORMULA DE AJUSTE POR EL SISTEMA DE PRECIOS UNITARIOS, LAS ACTIVIDADES PARA LA CONSERVACIÓN Y/O MANTENIMIENTO Y/O REHABILITACIÓN DE LA MALLA VIAL LOCAL E INTERMEDIA Y ESPACIO PÚBLICO ASOCIADO EN LA LOCALIDAD DE TUNJUELITO DE LA CIUDAD DE BOGOTÁ D.C."			
FECHA					
18	10				2024
DD	MM				AA
ACTA No.: 717					




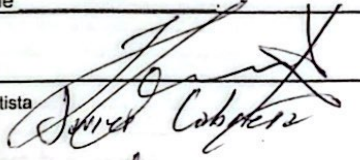



18/10/2024 11:10
GALLE 46 A No 22 - 26 SUR
TUNJUELITO



18/10/2024 11:51:05 a. m.
Tunjuelito
Galle 46 A No. 22 - 26 Sur
UT TUNBRACAS

Foto No. 2 Descripción: <u>Desprendimiento de material</u>	Foto No. 1 Descripción: <u>Fisuras en pared</u>
---	--

Para constancia de lo anterior, se firma la presente acta bajo la responsabilidad expresa de los que intervienen en ella, de conformidad con las funciones desempeñadas por cada uno de los mismos, de acuerdo con a los lineamientos técnicos definidos para el presente contrato, vigente en la fecha del presente periodo de reporte, en Bogotá D.C., a los


<u>18</u> días del mes de <u>Octubre</u> de _____  Propietario C.C.O.NIT. <u>521641670</u> Nombre: <u>Luisa Bernal</u> Relación: <u>Gerente</u>	 Técnico-Contratista Nombre: <u>Swier Cobarral</u>	 Técnico - Interventoría Nombre: <u>Natalia Plonco</u>
 Elaboró- área Social Por el contratista Nombre: <u>Mayerly Niño</u>	 Revisó- área Social Por la Interventoría Nombre: <u>Jose Torres</u>	

Al suministrar la información solicitada en este formato, usted está autorizando el manejo de sus datos de acuerdo con la Política de Protección de Datos definida en la Ley 1581 de 2012.

CONTRATO No.: 337 DE 2023		PARTICIPACION CIUDADANA Y JUSTICIA SOCIAL	
Hoja 1 de 3		GESTIÓN SOCIAL EN LA EJECUCIÓN DE PROYECTOS	
FECHA		ACTA DE VECINDAD INICIO	
17	10	"EJECUTAR A MONTO AGOTABLE SIN FORMULA DE AJUSTE POR EL SISTEMA DE PRECIOS UNITARIOS, LAS ACTIVIDADES PARA LA CONSERVACIÓN Y/O MANTENIMIENTO Y/O REHABILITACIÓN DE LA MALLA VIAL LOCAL E INTERMEDIA Y ESPACIO PÚBLICO ASOCIADO EN LA LOCALIDAD DE TUNJUELITO DE LA CIUDAD DE BOGOTÁ D.C."	
DD	MM		
2024			
AA			
ACTA No.: 218			



1. REGISTRO FOTOGRÁFICO DE FACHADA



2. DATOS DEL PREDIO

Nombre del Propietario: Guillermo Barbosa
Dirección: Cl 46a # 22-22 Int 101
Teléfono: 3130570910 No. de pisos: 3
Long. del frente (mts): 4 mts aprox Estrato: 3
Barrio: Tunjuelito Localidad: Tunjuelito

SERVICIOS PÚBLICOS

	SI	NO
1. Agua	<input checked="" type="checkbox"/>	<input type="checkbox"/>
2. Alcantarillado	<input checked="" type="checkbox"/>	<input type="checkbox"/>
3. Energía	<input checked="" type="checkbox"/>	<input type="checkbox"/>
4. Teléfono	<input type="checkbox"/>	<input checked="" type="checkbox"/>
5. Gas	<input checked="" type="checkbox"/>	<input type="checkbox"/>

USO ACTUAL



1. Residencial	<input checked="" type="checkbox"/>	5. Recreacional	<input type="checkbox"/>
2. Comercial	<input type="checkbox"/>	6. Baldío	<input type="checkbox"/>
3. Industrial	<input type="checkbox"/>	7. Bien de interés cultural*	<input type="checkbox"/>
4. Institucional	<input type="checkbox"/>	8. Mixto	<input type="checkbox"/>

ACCESOS VEHICULARES

Garaje	SI <input checked="" type="checkbox"/>	NO <input type="checkbox"/>
Cuantos	1	
El garaje se usa como	comercio SI <input type="checkbox"/> NO <input checked="" type="checkbox"/>	

3. DESCRIPCIÓN Y ESTADO DEL PREDIO ANTES DE INTERVENIR: Predio ubicada en la Cl 46a #22-22 interior 1, predio a la vista de tres niveles con fachada en pañete con pintura la cual presenta desgaste y desprendimiento de pintura por exposición al medio ambiente, Puerta de acceso vehicular cuenta con estructura en carpintería metálica y vidrio martillado con fisuras hacia zona superior, en zona de segundo nivel se evidencia ventana con estructura metálica y vidrio liso con fisuras, ingreso a vivienda con piso en baldosa, paredes en pañete con pintura, techo con láminas de madera con dilatación entre ellas hacia bodega en zona de atrás en la parte de primer nivel cuenta con piso en concreto, paredes en pañete con pintura y techo en láminas de pladur, ingreso a segundo nivel cuenta con entrada con estructura metálica y paneles de vidrio martillado varios de los cuales están rotos, escaleras de ingreso a segundo nivel en baldosa, paredes en pañete con pintura las cuales presentan varios resacas, ingreso a apartamento de segundo nivel con piso de baldosa y paredes en pañete con pintura, ingreso al baño de segundo nivel cuenta con puerta en madera con dilatación, piso en baldosa, paredes en pañete con pintura, ingreso a zona de cocina y sala cuenta con paredes en baldosa, piso general en baldosa, techos en pvc hacia zona de ventana que da a la calle de intervención presentan vidrios con fisuras, paredes de la sala cuenta con humedad y desprendimiento de pintura, piso de la sala cuenta con fisuras sobre la baldosa, ingreso a tercer nivel con escaleras

Al suministrar la información solicitada en este formato, usted está autorizando el manejo de sus datos de acuerdo con la Política de Protección de Datos definida en la Ley 1581 de 2012.

CONTRATO No.: 337-2023			PARTICIPACIÓN CIUDADANA Y JUSTICIA SOCIAL		 ALCALDÍA LOCAL DE TUNJUELITO	 BOGOTÁ
Hoja 3 de 3			GESTIÓN SOCIAL EN LA EJECUCIÓN DE PROYECTOS			
FECHA			ACTA DE VECINDAD INICIO			
17	10	2024	"EJECUTAR A MONTO AGOTABLE SIN FORMULA DE AJUSTE POR EL SISTEMA DE PRECIOS UNITARIOS, LAS ACTIVIDADES PARA LA CONSERVACIÓN Y/O MANTENIMIENTO Y/O REHABILITACIÓN DE LA MALLA VIAL LOCAL E INTERMEDIA Y ESPACIO PÚBLICO ASOCIADO EN LA LOCALIDAD DE TUNJUELITO DE LA CIUDAD DE BOGOTÁ D.C."			
DD	MM	AA	ACTA No.: 215			




Foto No. 1

Descripción: Desprendimiento de material






Foto No. 2


Descripción: Fisuras sobre pared


Para constancia de lo anterior, se firma la presente acta bajo la responsabilidad expresa de los que intervienen en ella, de conformidad con las funciones desempeñadas por cada uno de los mismos, de acuerdo con a los lineamientos técnicos definidos para el presente contrato, vigente en la fecha del presente periodo de reporte, en Bogotá D.C., a los


17 días del mes de Octubre de 2024


 Propietario
 C.C. O NIT 79401969
 Nombre: Guillermo Barbosa
 Relación:


 Técnico-Contratista
 Nombre: Javier Cobres


 Elaboró- área Social
 Por el contratista
 Nombre: Mayory Nino


 Técnico- Interventoría
 Nombre: Natalia Pentes


 Revisó- área Social
 Por la Interventoría
 Nombre: Juan Torres

Al suministrar la información solicitada en este formato, usted está autorizando el manejo de sus datos de acuerdo con la Política de Protección de Datos definida en la Ley 1581 de 2012.

CONTRATO No.: 337 DE 2023		PARTICIPACION CIUDADANA Y JUSTICIA SOCIAL	
Hoja 1 de		GESTIÓN SOCIAL EN LA EJECUCIÓN DE PROYECTOS	
FECHA		ACTA DE VECINDAD INICIO	
21	10	"EJECUTAR A MONTO AGOTABLE SIN FORMULA DE AJUSTE POR EL SISTEMA DE PRECIOS UNITARIOS, LAS ACTIVIDADES PARA LA CONSERVACIÓN Y/O MANTENIMIENTO Y/O REHABILITACIÓN DE LA MALLA VIAL LOCAL E INTERMEDIA Y ESPACIO PÚBLICO ASOCIADO EN LA LOCALIDAD DE TUNJUELITO DE LA CIUDAD DE BOGOTÁ D.C."	
DD	MM	AA	
ACTA No.: 219			



1. REGISTRO FOTOGRÁFICO DE FACHADA



2. DATOS DEL PREDIO

Nombre del Propietario: Orlando Barbosa
Dirección: Cll 46a # 22-22 Int 2
Teléfono: 3105513647 No. de pisos: 1
Long. del frente (mts): 4 mts aprox Estrato: 3
Barrio: Tunal Oriental Localidad: Tunjuelito

SERVICIOS PÚBLICOS

	SI	NO
1. Agua	<input checked="" type="checkbox"/>	<input type="checkbox"/>
2. Alcantarillado	<input checked="" type="checkbox"/>	<input type="checkbox"/>
3. Energía	<input checked="" type="checkbox"/>	<input type="checkbox"/>
4. Teléfono	<input type="checkbox"/>	<input checked="" type="checkbox"/>
5. Gas	<input checked="" type="checkbox"/>	<input type="checkbox"/>

USO ACTUAL

1. Residencial	<input type="checkbox"/>	5. Recreacional	<input type="checkbox"/>
2. Comercial	<input type="checkbox"/>	6. Baldío	<input type="checkbox"/>
3. Industrial	<input checked="" type="checkbox"/>	7. Bien de interés cultural*	<input type="checkbox"/>
4. Institucional	<input type="checkbox"/>	8. Mixto	<input type="checkbox"/>

ACCESOS VEHICULARES

Garaje SI ☒ NO ☐
Cuantos: 1
El garaje se usa como:
comercio SI ☐ NO ☒

3. DESCRIPCIÓN Y ESTADO DEL PREDIO ANTES DE INTERVENIR: Predio ubicado en la Calle 46a # 22-22 Int 2 se evidencia puerta de ingreso vehicular con vidrio martillado en zona superior con vidrio martillado al cual presenta fisuras y ausencia de material en algunas zonas, se evidencia dilatación entre el marco de la puerta y la pared con varios rasguños, rasca de concreto, piso general en concreto, paredes en concreto con pintura, paredes en concreto a nivel general las cuales no es posible evidenciar por presencia de objetos a nivel general, en zona de techo se pueden evidenciar vigas en estructura metálica con placa entre pisos 1-Superior, se evidencian paredes de división del baño con paredes en concreto con pintura, pared de división al final del bodega con ladrillo a la vista y puerta de ingreso peatonal en carpintería metálica.

Al suministrar la información solicitada en este formato, usted está autorizando el manejo de sus datos de acuerdo con la Política de Protección de Datos definida en la Ley 1581 de 2012.

CONTRATO No.: 337-2023		PARTICIPACIÓN CIUDADANA Y JUSTICIA SOCIAL	
Hoja 2 de 2		GESTIÓN SOCIAL EN LA EJECUCIÓN DE PROYECTOS	
FECHA		ACTA DE VECINDAD INICIO	
21	10	2024	
DD	MM	AA	
ACTA No.: 219		"EJECUTAR A MONTO AGOTABLE SIN FORMULA DE AJUSTE POR EL SISTEMA DE PRECIOS UNITARIOS, LAS ACTIVIDADES PARA LA CONSERVACIÓN Y/O MANTENIMIENTO Y/O REHABILITACIÓN DE LA MALLA VIAL LOCAL E INTERMEDIA Y ESPACIO PÚBLICO ASOCIADO EN LA LOCALIDAD DE TUNJUELITO DE LA CIUDAD DE BOGOTÁ D.C."	



ALCALDÍA LOCAL DE
TUNJUELITO



Foto No. 1

Descripción: Fisuras en techo




Foto No. 2

Descripción: Fisuras sobre resane de pared

Para constancia de lo anterior, se firma la presente acta bajo la responsabilidad expresa de los que intervienen en ella, de conformidad con las funciones desempeñadas por cada uno de los mismos, de acuerdo con a los lineamientos técnicos definidos para el presente contrato, vigente en la fecha del presente periodo de reporte, en Bogotá D.C., a los 21 días del mes de Octubre de 2024.

Propietario
C.C. O NIT 79515741
Nombre
Relación: DR LANDO, BARBOSA.

Técnico-Contratista
Nombre: [Firma]

Elaboró- área Social
Por el contratista
Nombre: Mayerly Niño

Técnico - Interventoría
Nombre: Natalia Rojas

Revisó- área Social
Por la Interventoría
Nombre: [Firma]

Al suministrar la información solicitada en este formato, usted está autorizando el manejo de sus datos de acuerdo con la Política de Protección de Datos definida en la Ley 1581 de 2012.

CONTRATO No.: 337 DE 2023		PARTICIPACIÓN CIUDADANA Y JUSTICIA SOCIAL	
Hoja 1 de 3		GESTIÓN SOCIAL EN LA EJECUCIÓN DE PROYECTOS	
FECHA		ACTA DE VECINDAD INICIO	
17	10	2024	
DD	MM	AA	
ACTA No.: 220		"EJECUTAR A MONTO AGOTABLE SIN FORMULA DE AJUSTE POR EL SISTEMA DE PRECIOS UNITARIOS, LAS ACTIVIDADES PARA LA CONSERVACIÓN Y/O MANTENIMIENTO Y/O REHABILITACIÓN DE LA MALLA VIAL LOCAL E INTERMEDIA Y ESPACIO PÚBLICO ASOCIADO EN LA LOCALIDAD DE TUNJUELITO DE LA CIUDAD DE BOGOTÁ D.C."	



ALCALDÍA LOCAL DE
TUNJUELITO



1. REGISTRO FOTOGRÁFICO DE FACHADA

2. DATOS DEL PREDIO

Nombre del Propietario: Marcela Barbosa
Dirección: Cll 46a # 22-22
Teléfono: 316 691412 No. de pisos: 2
Long. del frente (mts): 7 mts aprox Estrato: 3
Barrio: Tunjuelito Localidad: Tunjuelito

SERVICIOS PÚBLICOS

	SI	NO
1. Agua	<input checked="" type="checkbox"/>	<input type="checkbox"/>
2. Alcantarillado	<input checked="" type="checkbox"/>	<input type="checkbox"/>
3. Energía	<input checked="" type="checkbox"/>	<input type="checkbox"/>
4. Teléfono	<input checked="" type="checkbox"/>	<input type="checkbox"/>
5. Gas	<input checked="" type="checkbox"/>	<input type="checkbox"/>

USO ACTUAL


1. Residencial	<input checked="" type="checkbox"/>	5. Recreacional	<input type="checkbox"/>
2. Comercial	<input type="checkbox"/>	6. Baldío	<input type="checkbox"/>
3. Industrial	<input type="checkbox"/>	7. Bien de interés cultural*	<input type="checkbox"/>
4. Institucional	<input type="checkbox"/>	8. Mixto	<input type="checkbox"/>


ACCESOS VEHICULARES

Garaje SI ☒ NO ☐
Cuantos: 7
El garaje se usa como comercio SI ☐ NO ☒

3. DESCRIPCIÓN Y ESTADO DEL PREDIO ANTES DE INTERVENIR: Predio ubicado en la Cll 46a # 22-22 Interior 1, predio a la vista de 2 niveles con fachada en puzete con pintura hacia primer nivel es posible evidenciar 3 puertas de ingreso vehicular todas con resanes alrededor del marco sobre la pared, según refiere la propietaria el predio se encuentra dividido en el primer nivel por lo tanto no es posible ingresar a las zonas del predio debido a esto la UT Tubracas no se hace responsable por futuras afectaciones las puertas generales del predio son en carpintería metálica con vidrio mortilado hacia la zona superior este vidrio presenta fisuras y quiebras en varias partes de las entradas hacia la fachada a nivel general se evidencia fisura en zona de placa entre pisos, balcón de segundo nivel cuenta con chundimiento de S. suelo, ingreso a segundo nivel con escaleras en concreto paredes en puzete con pintura las cuales presentan algunas fisuras, ingreso a apartamento de segundo nivel cuenta con piso general en baldosa techos en láminas de pvc las cuales presentan dilatación entre S. se evidencian paredes en puzete con pintura las cuales presentan fisuras y resanes, vidrio liso en zona de balcón se encuentran fisurado, ingreso a primera habitación se evidencian habitaciones de segundo nivel con fisuras sobre el marco de la ventana, además de humedad y desprendimiento de pintura por humedad, ingreso a tercera habitación de segundo nivel cuenta con paredes en puzete y pintura, hacia zona de rocas se evidencian fachadas mixtas con

Al suministrar la información solicitada en este formato, usted está autorizando el manejo de sus datos de acuerdo con la Política de Protección de Datos definida en la Ley 1581 de 2012.


CONTRATO No.: 337-2023		PARTICIPACIÓN CIUDADANA Y JUSTICIA SOCIAL GESTIÓN SOCIAL EN LA EJECUCIÓN DE PROYECTOS ACTA DE VECINDAD INICIO		 ALCALDIA LOCAL DE TUNJUELITO BOGOTÁ	
Hoja 3 de 3		"EJECUTAR A MONTO AGOTABLE SIN FORMULA DE AJUSTE POR EL SISTEMA DE PRECIOS UNITARIOS, LAS ACTIVIDADES PARA LA CONSERVACIÓN Y/O MANTENIMIENTO Y/O REHABILITACIÓN DE LA MALLA VIAL LOCAL E INTERMEDIA Y ESPACIO PÚBLICO ASOCIADO EN LA LOCALIDAD DE TUNJUELITO DE LA CIUDAD DE BOGOTÁ D.C."			
FECHA					
17	10				2024
DD	MM				AA
ACTA No.: 220					



7/10/2024 3:44:19 p. m.
Tunjuelito
Calle 46 A No. 22-22 Sur
UT TUNBRAGAS

Foto No. 1

Descripción: Fisuras sobre pared



7/10/2024 3:40:27 p. m.
Tunjuelito
Calle 46 A No. 22-22 Sur
UT TUNBRAGAS

Foto No. 2

Descripción: Fisuras en pared y techo


Para constancia de lo anterior, se firma la presente acta bajo la responsabilidad expresa de los que intervienen en ella, de conformidad con las funciones desempeñadas por cada uno de los mismos, de acuerdo con a los lineamientos técnicos definidos para el presente contrato, vigente en la fecha del presente periodo de reporte, en Bogotá D.C., a los

17 días del mes de Octubre de 2024

<p><u>Marcela Barbosa Alsa</u></p> <p>Propietario</p> <p>C.C. O NIT 53037.825 Btu</p> <p>Nombre: Marcela Barbosa</p> <p>Relación:</p>	<p><u>[Signature]</u></p> <p>Técnico-Contratista</p> <p>Nombre: Javier Cabrer</p> <p>Elaboró- área Social</p> <p>Por el contratista</p> <p>Nombre: Mayerly Niño</p>	<p><u>[Signature]</u></p> <p>Técnico - Interventora</p> <p>Nombre: Natalia Puentes</p> <p>Revisó- área Social</p> <p>Por la Interventoría</p> <p>Nombre: Jose Torres</p>
---	--	---




Al suministrar la información solicitada en este formato, usted está autorizando el manejo de sus datos de acuerdo con la Política de Protección de Datos definida en la Ley 1581 de 2012.

CONTRATO No.: 337 DE 2023		PARTICIPACIÓN CIUDADANA Y JUSTICIA SOCIAL GESTIÓN SOCIAL EN LA EJECUCIÓN DE PROYECTOS ACTA DE VICINIDAD INICIO		BOGOTÁ		
Hoja 1 de 4						
FECHA		*EJECUTAR A MONTO AGOTABLE SIN FORMULA DE AJUSTE POR EL SISTEMA DE PRECIOS UNITARIOS, LAS ACTIVIDADES PARA LA CONSERVACIÓN Y/O MANTENIMIENTO Y/O REHABILITACIÓN DE LA MALLA VIAL LOCAL E INTERMEDIA Y ESPACIO PÚBLICO ASOCIADO EN LA LOCALIDAD DE TUNJUELITO DE LA CIUDAD DE BOGOTÁ D.C.*				
17	10					2024
DD	MM					AA
ACTA No.: 221						


<p style="text-align: center;">1. REGISTRO FOTOGRÁFICO DE FACHADA</p> 	<p style="text-align: center;">2. DATOS DEL PREDIO</p> <p>Nombre del Propietario: Olga Lucia Naranjo Reina</p> <p>Dirección: Cl 46a # 22-28</p> <p>Teléfono: 320451843</p> <p>Long. del frente (mts): 6 mts aprox</p> <p>Barrio: Tunjuelito</p> <p>No. de pisos: 5</p> <p>Estrato: 3</p> <p>Localidad: Tunjuelito</p> <p style="text-align: center;">SERVICIOS PÚBLICOS</p> <table style="width: 100%;"> <tr> <th></th> <th>SI</th> <th>NO</th> </tr> <tr> <td>1. Agua</td> <td><input checked="" type="checkbox"/></td> <td><input type="checkbox"/></td> </tr> <tr> <td>2. Alcantarillado</td> <td><input checked="" type="checkbox"/></td> <td><input type="checkbox"/></td> </tr> <tr> <td>3. Energía</td> <td><input checked="" type="checkbox"/></td> <td><input type="checkbox"/></td> </tr> <tr> <td>4. Teléfono</td> <td><input type="checkbox"/></td> <td><input checked="" type="checkbox"/></td> </tr> <tr> <td>5. Gas</td> <td><input checked="" type="checkbox"/></td> <td><input type="checkbox"/></td> </tr> </table> <table style="width: 100%;"> <tr> <th style="text-align: center;">USO ACTUAL</th> <th style="text-align: center;">ACCESOS VEHICULARES</th> </tr> <tr> <td>1. Residencial <input checked="" type="checkbox"/></td> <td>5. Recreacional <input type="checkbox"/></td> </tr> <tr> <td>2. Comercial <input type="checkbox"/></td> <td>6. Baldío <input type="checkbox"/></td> </tr> <tr> <td>3. Industrial <input type="checkbox"/></td> <td>7. Bien de interés cultural* <input type="checkbox"/></td> </tr> <tr> <td>4. Institucional <input type="checkbox"/></td> <td>8. Mixto <input type="checkbox"/></td> </tr> </table> <p>Garaje SI <input checked="" type="checkbox"/> NO <input type="checkbox"/></p> <p>Cuantos: 1</p> <p>El garaje se usa como comercio SI <input type="checkbox"/> NO <input checked="" type="checkbox"/></p>		SI	NO	1. Agua	<input checked="" type="checkbox"/>	<input type="checkbox"/>	2. Alcantarillado	<input checked="" type="checkbox"/>	<input type="checkbox"/>	3. Energía	<input checked="" type="checkbox"/>	<input type="checkbox"/>	4. Teléfono	<input type="checkbox"/>	<input checked="" type="checkbox"/>	5. Gas	<input checked="" type="checkbox"/>	<input type="checkbox"/>	USO ACTUAL	ACCESOS VEHICULARES	1. Residencial <input checked="" type="checkbox"/>	5. Recreacional <input type="checkbox"/>	2. Comercial <input type="checkbox"/>	6. Baldío <input type="checkbox"/>	3. Industrial <input type="checkbox"/>	7. Bien de interés cultural* <input type="checkbox"/>	4. Institucional <input type="checkbox"/>	8. Mixto <input type="checkbox"/>
	SI	NO																											
1. Agua	<input checked="" type="checkbox"/>	<input type="checkbox"/>																											
2. Alcantarillado	<input checked="" type="checkbox"/>	<input type="checkbox"/>																											
3. Energía	<input checked="" type="checkbox"/>	<input type="checkbox"/>																											
4. Teléfono	<input type="checkbox"/>	<input checked="" type="checkbox"/>																											
5. Gas	<input checked="" type="checkbox"/>	<input type="checkbox"/>																											
USO ACTUAL	ACCESOS VEHICULARES																												
1. Residencial <input checked="" type="checkbox"/>	5. Recreacional <input type="checkbox"/>																												
2. Comercial <input type="checkbox"/>	6. Baldío <input type="checkbox"/>																												
3. Industrial <input type="checkbox"/>	7. Bien de interés cultural* <input type="checkbox"/>																												
4. Institucional <input type="checkbox"/>	8. Mixto <input type="checkbox"/>																												

3. DESCRIPCIÓN Y ESTADO DEL PREDIO ANTES DE INTERVENIR: Predio ubicado en la Cl 46a # 22-28, predio a la vista de cinco niveles con fachada general en baldosas con ventanería a nivel general de la fachada en vidrio liso y carpintería metálica, hacia fachada de primer nivel es posible evidenciar 2 garajes con puertas de ingreso vehicular en carpintería metálica con vidrio martillado en la zona superior, hacia zona inferior del marco en entrada vehicular del costado derecho del predio es posible evidenciar ausencia de baldosas zona de costado derecho hacia la esquina de la placa entre pisos presenta ausencia de bordes de aluminio hacia zona superior del marco presenta baldosas fisuradas hacia el ingreso peatonal es posible evidenciar dilatación entre el marco de la puerta y el muro ingreso a zona de parqueadero cuenta con pisos en baldosa con algunos desportillamientos, paredes en baldosa en zona inferior y pinte con pintura hacia zona superior techo en pvc con algunos dilataciones y hundimientos por uso, hacia el fondo del garaje se evidencia algunas baldosas desportilladas, se evidencia aproximadamente diez centímetros de adelantamiento al inmueble con relación al espacio público, ingreso por segunda puerta vehicular al predio cuenta con un apartamento con piso en baldosa, paredes mixtas en baldosa hacia zona inferior y zona superior con pinte y pintura, se evidencia zona de baño con entrada en lámina de policarbonato, paredes y techo en baldosa, se evidencia piso general en baldosa, hacia la zona esquina del garaje es posible evidenciar corte en lámina de pvc ingreso a primer cuarto


Al suministrar la información solicitada en este formato, usted está autorizando el manejo de sus datos de acuerdo con la Política de Protección de Datos definida en la Ley 1581 de 2012.

CONTRATO No.: 337 DE 2023			PARTICIPACION CIUDADANA Y JUSTICIA SOCIAL		  
Hoja 2 de 4			GESTIÓN SOCIAL EN LA EJECUCIÓN DE PROYECTOS		
FECHA			ACTA DE VICINDAD INICIO		
17	10	2024	"EJECUTAR A MONTO AGOTABLE SIN FORMULA DE AJUSTE POR EL SISTEMA DE PRECIOS UNITARIOS, LAS ACTIVIDADES PARA LA CONSERVACIÓN Y/O MANTENIMIENTO Y/O REHABILITACIÓN DE LA MALLA VIAL LOCAL E INTERMEDIA Y ESPACIO PÚBLICO ASOCIADO EN LA LOCALIDAD DE TUNJUELITO DE LA CIUDAD DE BOGOTÁ D.C."		
DD	MM	AA			
ACTA No.: 221					
<p>Contra con división de Superboard, hacia siguiente habitación es posible evidenciar dilatación y desprendimiento de lámina de pvc en zona de techo, hacia zona de la ducha se evidencian piso, paredes y techo en baldosa, ingreso a segundo nivel por puerta de acceso peatonal escaleras en baldosa, ingreso a apartamento de segundo nivel cuenta con puerta en aluminio metálica, piso general en baldosa, zona de cuarto para mascota cuenta con ventanilla de vidrio liso y estructura, escaleras en baldosa las cuales han sido selladas, ingreso a habitación de segundo nivel cuenta con desprendimiento de esquinas en zona inferior, hacia segunda habitación de segundo nivel se evidencian paredes en panela con pintura y piso en baldosa, hacia zona de bodega bajo escaleras en segundo nivel se evidencian ausencia de esquinas hacia la puerta, ingreso a zona de cocina cuenta con piso en baldosa, paredes en panela con pintura y techo en pvc con ausencia de material hacia zona escalera, ingreso a siguiente habitación de segundo nivel cuenta con baño, hacia tercer nivel se evidencian escaleras de ingreso en baldosa, ingreso a apartamento de tercer nivel con puerta en carpintería metálica tipo espejo, piso general del apartamento en baldosa, hacia las paredes en general del predio se evidencian paredes en panela con pintura, vidrios en zona de balcón presentan una fisura hacia la parte inferior, ingreso a primera habitación de tercer nivel cuenta con dilatación entre el marco de la ventana y el muro de la fachada, hacia siguiente habitación es posible evidenciar rigo en estuco con pintura, siguiente habitación de tercer nivel cuenta con armario empotrado en la pared, zona de cocina cuenta con paredes y piso en baldosa, zona de mesón también en baldosa con alucena empotrada en la pared, zona de baño con paredes y piso en baldosa, ingreso a zona de cuarto nivel con escaleras en baldosa, paredes en baldosa y techo en láminas de policarbonato, ingreso a apartamento de cuarto nivel cuenta con claraboyas frente a la puerta de ingreso peatonal la cual cuenta con estructura metálica y vidrio liso en zona superior, zona de baño cuenta con paredes y piso en baldosa, hacia primera habitación de cuarto nivel se evidencian piso en baldosa, paredes en estuco y pintura, con techo en láminas de pvc, se evidencian fisura en zona de sala hacia la parte superior de la pared, ingreso a tercera habitación cuenta con dilatación entre el marco de la puerta y el muro, paredes en baldosa cuenta con ventanilla en aluminio con vidrio liso la cual presenta dilatación entre el marco y la pared, el cuarto cuenta con baño con puerta corrediza con vidrio liso en zona superior, hacia la pared del baño se evidencian resaca en pared de baldosa, ingreso a zona de balcón, cuenta con ausencia de material en la zona de los anclajes del barandal metálico, ingreso a último nivel con escaleras en baldosa, las cuales cuentan con un lavadero en su zona inferior, paredes de las escaleras en baldosa, ingreso a último nivel cuenta con piso general en baldosa.</p>					
Al suministrar la información solicitada en este formato, usted está autorizando el manejo de sus datos de acuerdo con la Política de Protección de Datos definida en la Ley 1581 de 2012.					

CONTRATO No.: 337-2023		PARTICIPACIÓN CIUDADANA Y JUSTICIA SOCIAL GESTIÓN SOCIAL EN LA EJECUCIÓN DE PROYECTOS ACTA DE VECINDAD INICIO		BOGOTÁ
Hoja 4 de 4				
FECHA				
17	- 10	2024		
DD	MM	AA		
ACTA No.: 221		"EJECUTAR A MONTO AGOTABLE SIN FORMULA DE AJUSTE POR EL SISTEMA DE PRECIOS UNITARIOS, LAS ACTIVIDADES PARA LA CONSERVACIÓN Y/O MANTENIMIENTO Y/O REHABILITACIÓN DE LA MALLA VIAL LOCAL E INTERMEDIA Y ESPACIO PÚBLICO ASOCIADO EN LA LOCALIDAD DE TUNJUELITO DE LA CIUDAD DE BOGOTÁ D.C."		



17/10/2024 9:14:38 a.m.
Tunjuelito
Calle 46 A No. 22-28 Sur



17/10/2024 9:35:14 a.m.
Tunjuelito
Calle 46 A No. 22-28 Sur
UT TUNBRACAS

Foto No. 1

Descripción: Desprendimiento de material hacia el muro de la puerta vehicular

Foto No. 2

Descripción: Desprendimiento de material

Para constancia de lo anterior, se firma la presente acta bajo la responsabilidad expresa de los que intervienen en ella, de conformidad con las funciones desempeñadas por cada uno de los mismos, de acuerdo con a los lineamientos técnicos definidos para el presente contrato, vigente en la fecha del presente periodo de reporte, en Bogotá D.C., a los

17 días del mes de Noviembre de 2024

Braian Chauk Narango

Propietario

C.C. O NIT 4033715327

Nombre: Braian Chauk Narango

Relación: hijo

Javier Cabrera

Técnico-Contratista

Nombre: Javier Cabrera

Natara Rentes

Técnico - Interventoría

Nombre: Natara Rentes

Mayerly Niño

Elaboró- área Social

Por el contratista

Nombre: Mayerly Niño

Joel Torres


Revisó- área Social

Por la Interventoría

Nombre: Joel Torres

Al suministrar la información solicitada en este formato, usted está autorizando el manejo de sus datos de acuerdo con la Política de Protección de Datos definida en la Ley 1581 de 2012.




CONTRATO No.: 337 DE 2023		PARTICIPACIÓN CIUDADANA Y JUSTICIA SOCIAL GESTIÓN SOCIAL EN LA EJECUCIÓN DE PROYECTOS		BOGOTÁ		
Hoja 1 de 3		ACTA DE VECINDAD INICIO				
FECHA		EJECUTAR A MONTO AGOTABLE SIN FORMULA DE AJUSTE POR EL SISTEMA DE PRECIOS UNITARIOS, LAS ACTIVIDADES PARA LA CONSERVACIÓN Y/O MANTENIMIENTO Y/O REHABILITACIÓN DE LA MALLA VIAL LOCAL E INTERMEDIA Y ESPACIO PÚBLICO ASOCIADO EN LA LOCALIDAD DE TUNJUELITO DE LA CIUDAD DE BOGOTÁ D.C.				
17	10					2024
DD	MM					AA
ACTA No.: 272						


<p style="text-align: center;">1. REGISTRO FOTOGRÁFICO DE FACHADA</p> 	<p style="text-align: center;">2. DATOS DEL PREDIO</p> <p>Nombre del Propietario: Olga Lucia Naranjo Peira</p> <p>Dirección: Cl 46a # 22-32</p> <p>Teléfono: 320 951 843</p> <p>Long. del frente (mts): 8 mts aprox</p> <p>Barrio: Tunjuelito Oriental</p> <p>No. de pisos: 4</p> <p>Estrato: 3</p> <p>Localidad: Tunjuelito</p> <p>SERVICIOS PÚBLICOS</p> <table style="width: 100%;"> <tr> <td></td> <td>SI</td> <td>NO</td> </tr> <tr> <td>1. Agua</td> <td><input checked="" type="checkbox"/></td> <td><input type="checkbox"/></td> </tr> <tr> <td>2. Alcantarillado</td> <td><input checked="" type="checkbox"/></td> <td><input type="checkbox"/></td> </tr> <tr> <td>3. Energía</td> <td><input checked="" type="checkbox"/></td> <td><input type="checkbox"/></td> </tr> <tr> <td>4. Teléfono</td> <td><input checked="" type="checkbox"/></td> <td><input type="checkbox"/></td> </tr> <tr> <td>5. Gas</td> <td><input checked="" type="checkbox"/></td> <td><input type="checkbox"/></td> </tr> </table> <table style="width: 100%;"> <tr> <td style="width: 50%;">USO ACTUAL</td> <td style="width: 50%;">ACCESOS VEHICULARES</td> </tr> <tr> <td>1. Residencial <input type="checkbox"/></td> <td>5. Recreacional <input type="checkbox"/></td> </tr> <tr> <td>2. Comercial <input type="checkbox"/></td> <td>6. Baldío <input type="checkbox"/></td> </tr> <tr> <td>3. Industrial <input type="checkbox"/></td> <td>7. Bien de Interés cultural* <input type="checkbox"/></td> </tr> <tr> <td>4. Institucional <input type="checkbox"/></td> <td>8. Mixto <input type="checkbox"/></td> </tr> <tr> <td></td> <td>Garaje SI <input type="checkbox"/> NO <input type="checkbox"/></td> </tr> <tr> <td></td> <td>Cuantos <input type="checkbox"/></td> </tr> <tr> <td></td> <td>El garaje se usa como comercio SI <input checked="" type="checkbox"/> NO <input type="checkbox"/></td> </tr> </table>		SI	NO	1. Agua	<input checked="" type="checkbox"/>	<input type="checkbox"/>	2. Alcantarillado	<input checked="" type="checkbox"/>	<input type="checkbox"/>	3. Energía	<input checked="" type="checkbox"/>	<input type="checkbox"/>	4. Teléfono	<input checked="" type="checkbox"/>	<input type="checkbox"/>	5. Gas	<input checked="" type="checkbox"/>	<input type="checkbox"/>	USO ACTUAL	ACCESOS VEHICULARES	1. Residencial <input type="checkbox"/>	5. Recreacional <input type="checkbox"/>	2. Comercial <input type="checkbox"/>	6. Baldío <input type="checkbox"/>	3. Industrial <input type="checkbox"/>	7. Bien de Interés cultural* <input type="checkbox"/>	4. Institucional <input type="checkbox"/>	8. Mixto <input type="checkbox"/>		Garaje SI <input type="checkbox"/> NO <input type="checkbox"/>		Cuantos <input type="checkbox"/>		El garaje se usa como comercio SI <input checked="" type="checkbox"/> NO <input type="checkbox"/>
	SI	NO																																	
1. Agua	<input checked="" type="checkbox"/>	<input type="checkbox"/>																																	
2. Alcantarillado	<input checked="" type="checkbox"/>	<input type="checkbox"/>																																	
3. Energía	<input checked="" type="checkbox"/>	<input type="checkbox"/>																																	
4. Teléfono	<input checked="" type="checkbox"/>	<input type="checkbox"/>																																	
5. Gas	<input checked="" type="checkbox"/>	<input type="checkbox"/>																																	
USO ACTUAL	ACCESOS VEHICULARES																																		
1. Residencial <input type="checkbox"/>	5. Recreacional <input type="checkbox"/>																																		
2. Comercial <input type="checkbox"/>	6. Baldío <input type="checkbox"/>																																		
3. Industrial <input type="checkbox"/>	7. Bien de Interés cultural* <input type="checkbox"/>																																		
4. Institucional <input type="checkbox"/>	8. Mixto <input type="checkbox"/>																																		
	Garaje SI <input type="checkbox"/> NO <input type="checkbox"/>																																		
	Cuantos <input type="checkbox"/>																																		
	El garaje se usa como comercio SI <input checked="" type="checkbox"/> NO <input type="checkbox"/>																																		

3. DESCRIPCIÓN Y ESTADO DEL PREDIO ANTES DE INTERVENIR:

Predio ubicado en la Cl 46a # 22-32, predio a la vista de cuatro niveles con fachada general en baldosa, hacia primer nivel es posible evidenciar dos entradas vehiculares en carpintería metálica con vidrio martillado en zona superior, se evidencian rejillas de controladora de luz y agua, hacia zona inferior de ingreso vehicular se evidencia ausencia de material, ingreso al predio por puerta principal en carpintería metálica cuenta con un escalón en baldosa sobre el espacio público, ingreso a segundo nivel cuenta con escalera en baldosa, paredes también en baldosa las cuales se evidencian con varios En zona general, ingreso al departamento de segundo nivel cuenta con piso general en baldosa, paredes en yeso con pintura, sobre la ventana de aluminio con vidrio se evidencia dilatación entre el marco y la estructura metálica, techo en caraplast con resinas ingreso a primera habitación de segundo nivel cuenta con puerta corrediza en carpintería metálica, paredes en pintura tipo esmalte, techo en caraplast, hacia siguiente habitación es posible evidenciar ausencia de material en zona media de la pared colindante con el marco, piso en baldosa y paredes en esmalte, techo en caraplast, el predio cuenta con varias estructuras metálicas a lo largo del techo, en zona de cocina es posible evidenciar fisuras en techo cercanas a la lampara led, zona de baño cuenta con paredes en yeso, ingreso a cuarto cuenta con vidrio roto, hacia la zona de

Al suministrar la información solicitada en este formato, usted está autorizando el manejo de sus datos de acuerdo con la Política de Protección de Datos definida en la Ley 1581 de 2012.

CONTRATO No.: 337 DE 2023			PARTICIPACIÓN CIUDADANA Y JUSTICIA SOCIAL		  
Hoja 2 de 3			GESTIÓN SOCIAL EN LA EJECUCIÓN DE PROYECTOS		
FECHA			ACTA DE VICINDAD INICIO		
19	10	2024	*EJECUTAR A MONTO AGOTABLE SIN FORMULA DE AJUSTE POR EL SISTEMA DE PRECIOS UNITARIOS, LAS ACTIVIDADES PARA LA CONSERVACIÓN Y/O MANTENIMIENTO Y/O REHABILITACIÓN DE LA MALLA VIAL LOCAL E INTERMEDIA Y ESPACIO PÚBLICO ASOCIADO EN LA LOCALIDAD DE TUNJUELITO DE LA CIUDAD DE BOGOTÁ D.C.*		
DD	MM	AA			
ACTA No.: 222					
<p> ingreso a tercer nivel se evidencian paredes en estuco saneado con escaleras en baldosa paredes de la escalera en drywall y vidrio martillado, ingreso a tercer nivel cuenta con piso en baldosa, puerta de ingreso a apartamento con estructura metálica y vidrio martillado, cuenta con dilatación entre el marco de la puerta y la pared, ingreso a predio cuenta con zona de ropas en graniplast y baldosa, zona de cocina cuenta con paredes en baldosa y techo en pvc, ingreso a habitación de segundo nivel cuenta con división con el pasillo en drywall techo de pvc el cual presenta dilatación con las paredes, ingreso a habitación de segundo nivel cuenta con puerta metálica y divisiones de drywall, ingreso a tercera habitación de segundo nivel cuenta con paredes en estuco y pintura, estructura metálica sobre la pared y el techo, zona de sala cuenta con resanes en zona de el marco de la ventana y la pared, se evidencian columnas en zona central de la sala, espejo en zona de sala en buen estado, ingreso a cuarto nivel con escaleras en baldosa, paredes en baldosa a nivel general, cubierta del predio en teja plástica y teja de asbesto, piso de cuarto nivel con baldosa a nivel general, fisura en pared del fondo del cuarto nivel, cocina con paredes en baldosa, ingreso a apartamento cuenta con puerta en estructura metálica y vidrio martillado en zona superior, se evidencian varias fisuras a nivel superior de las paredes y el techo en pvc, hacia primera habitación de cuarto nivel cuenta con fisuras en zona esquinera de las paredes, habitaciones de cuarto nivel presentan dilatación entre el marco de la puerta y la pared, tercera habitación de cuarto nivel cuenta con pared en drywall hacia la zona de la sala, sala con fisuras en pared, zona de balcón cuenta con barandales en estructura metálica cubierta en teja de asbesto, división con zona de sala y habitación cuenta con estructura en aluminio y vidrio liso fisurado en zona esquinera, pared de la zona superior en división de vidrio presenta fisuras así como la pared del predio colindante, se evidencian tubos de agua referidos por el propietario bajo el escalón de ingreso peatonal, ingreso a primer nivel desde entrada vehicular utilizada como consultorio, se evidencia marco de la puerta en carpintería metálica con dilatación en el muro, techo general en drywall presenta fisuras hacia la zona esquinera, hacia zona inferior en el ingreso es posible evidenciar desprendimiento de baldosas, división para el ingreso a consultorio médico en aluminio con vidrio y marco en madera, baldosas a nivel general del piso cuenta con despartillamiento, paredes mixtas en pañete y pintura en zona superior con baldosas hacia la zona inferior, se evidencia pared en el fondo del consultorio con graniplast y recubierta de vidrio liso en buen estado, piso general del consultorio en baldosa, ingreso a zona de baño cuenta con piso en baldosa con dilatación en el muro de la puerta en madera, ingreso a bodega con zona de baño con paredes y piso </p>					
Al suministrar la información solicitada en este formato, usted está autorizando el manejo de sus datos de acuerdo con la Política de Protección de Datos definida en la Ley 1581 de 2012.					

CONTRATO No.: 337-2023		PARTICIPACIÓN CIUDADANA Y JUSTICIA SOCIAL GESTIÓN SOCIAL EN LA EJECUCIÓN DE PROYECTOS ACTA DE VECINDAD INICIO		 ALCALDÍA LOCAL DE TUNJUELITO BOGOTÁ
Hoja 3 de 3				
FECHA				
17	10	2024		
DD	MM	AA		
ACTA No.: 222		"EJECUTAR A MONTO AGOTABLE SIN FORMULA DE AJUSTE POR EL SISTEMA DE PRECIOS UNITARIOS, LAS ACTIVIDADES PARA LA CONSERVACIÓN Y/O MANTENIMIENTO Y/O REHABILITACIÓN DE LA MALLA VIAL LOCAL E INTERMEDIA Y ESPACIO PÚBLICO ASOCIADO EN LA LOCALIDAD DE TUNJUELITO DE LA CIUDAD DE BOGOTÁ D.C."		




Foto No. 1

Descripción: Fisuras sobre pared




Foto No. 2


Descripción: Fisuras en pared

Para constancia de lo anterior, se firma la presente acta bajo la responsabilidad expresa de los que intervienen en ella, de conformidad con las funciones desempeñadas por cada uno de los mismos, de acuerdo con a los lineamientos técnicos definidos para el presente contrato, vigente en la fecha del presente periodo de reporte, en Bogotá D.C., a los 17 días del mes de Octubre de 2024.

<u>Braian Chaux Naranjo</u> Propietario C.C. ONIT <u>4033715327</u> Nombre <u>Braian Chaux Naranjo</u> Relación: <u>hijo</u>	<u>[Signature]</u> Técnico-Contratista Nombre: <u>Jaime Cabrera</u>	<u>[Signature]</u> Técnico - Interventoría Nombre: <u>Natalia Puerto</u>
<u>[Signature]</u> Elaboró-área Social Por el contratista Nombre: <u>Natalia Puerto</u>	<u>[Signature]</u> Revisó-área Social Por la Interventoría Nombre: <u>Jose Torres</u>	

Al suministrar la información solicitada en este formato, usted está autorizando el manejo de sus datos de acuerdo con la Política de Protección de Datos definida en la Ley 1581 de 2012.

CONTRATO No.: 337 DE 2023		PARTICIPACION CIUDADANA Y JUSTICIA SOCIAL GESTIÓN SOCIAL EN LA EJECUCIÓN DE PROYECTOS		ALCALDIA LOCAL DE TUNJUELITO		
Hoja 1 de 3		ACTA DE VECINDAD INICIO				
FECHA		"EJECUTAR A MONTO AGOTABLE SIN FORMULA DE AJUSTE POR EL SISTEMA DE PRECIOS UNITARIOS, LAS ACTIVIDADES PARA LA CONSERVACIÓN Y/O MANTENIMIENTO Y/O REHABILITACIÓN DE LA MALLA VIAL LOCAL E INTERMEDIA Y ESPACIO PÚBLICO ASOCIADO EN LA LOCALIDAD DE TUNJUELITO DE LA CIUDAD DE BOGOTÁ D.C."				
18	10					2024
DD	MM					AA
ACTA No.: 223						


<p style="text-align: center;">1. REGISTRO FOTOGRÁFICO DE FACHADA</p>  <p style="text-align: right; font-size: small;">18/10/2024 10:07</p>	<p style="text-align: center;">2. DATOS DEL PREDIO</p> <p>Nombre del Propietario: <u>Paola Salazar</u></p> <p>Dirección: <u>Cll 46 # 22-42</u></p> <p>Teléfono: <u>314 400 2340</u> No. de pisos: <u>3</u></p> <p>Long. del frente (mts): <u>9</u> mts Estrato: <u>3</u></p> <p>Barrio: <u>Tunal Oriental</u> Localidad: <u>Tunjuelito</u></p> <p>SERVICIOS PÚBLICOS</p> <table style="width: 100%;"> <tr> <td></td> <td style="text-align: center;">SI</td> <td style="text-align: center;">NO</td> </tr> <tr> <td>1. Agua</td> <td style="text-align: center;"><input checked="" type="checkbox"/></td> <td style="text-align: center;"><input type="checkbox"/></td> </tr> <tr> <td>2. Alcantarillado</td> <td style="text-align: center;"><input checked="" type="checkbox"/></td> <td style="text-align: center;"><input type="checkbox"/></td> </tr> <tr> <td>3. Energía</td> <td style="text-align: center;"><input checked="" type="checkbox"/></td> <td style="text-align: center;"><input type="checkbox"/></td> </tr> <tr> <td>4. Teléfono</td> <td style="text-align: center;"><input type="checkbox"/></td> <td style="text-align: center;"><input checked="" type="checkbox"/></td> </tr> <tr> <td>5. Gas</td> <td style="text-align: center;"><input checked="" type="checkbox"/></td> <td style="text-align: center;"><input type="checkbox"/></td> </tr> </table> <table style="width: 100%;"> <tr> <td style="width: 50%; text-align: center;">USO ACTUAL</td> <td style="width: 50%; text-align: center;">ACCESOS VEHICULARES</td> </tr> <tr> <td>1. Residencial <input checked="" type="checkbox"/></td> <td>5. Recreacional <input type="checkbox"/></td> </tr> <tr> <td>2. Comercial <input type="checkbox"/></td> <td>6. Baldío <input type="checkbox"/></td> </tr> <tr> <td>3. Industrial <input type="checkbox"/></td> <td>7. Bien de Interés cultural* <input type="checkbox"/></td> </tr> <tr> <td>4. Institucional <input type="checkbox"/></td> <td>8. Mixto <input type="checkbox"/></td> </tr> </table> <p>Garaje SI <input type="checkbox"/> NO <input type="checkbox"/></p> <p>Cuantos: <u>2</u></p> <p>El garaje se usa como comercio SI <input type="checkbox"/> NO <input checked="" type="checkbox"/></p>		SI	NO	1. Agua	<input checked="" type="checkbox"/>	<input type="checkbox"/>	2. Alcantarillado	<input checked="" type="checkbox"/>	<input type="checkbox"/>	3. Energía	<input checked="" type="checkbox"/>	<input type="checkbox"/>	4. Teléfono	<input type="checkbox"/>	<input checked="" type="checkbox"/>	5. Gas	<input checked="" type="checkbox"/>	<input type="checkbox"/>	USO ACTUAL	ACCESOS VEHICULARES	1. Residencial <input checked="" type="checkbox"/>	5. Recreacional <input type="checkbox"/>	2. Comercial <input type="checkbox"/>	6. Baldío <input type="checkbox"/>	3. Industrial <input type="checkbox"/>	7. Bien de Interés cultural* <input type="checkbox"/>	4. Institucional <input type="checkbox"/>	8. Mixto <input type="checkbox"/>
	SI	NO																											
1. Agua	<input checked="" type="checkbox"/>	<input type="checkbox"/>																											
2. Alcantarillado	<input checked="" type="checkbox"/>	<input type="checkbox"/>																											
3. Energía	<input checked="" type="checkbox"/>	<input type="checkbox"/>																											
4. Teléfono	<input type="checkbox"/>	<input checked="" type="checkbox"/>																											
5. Gas	<input checked="" type="checkbox"/>	<input type="checkbox"/>																											
USO ACTUAL	ACCESOS VEHICULARES																												
1. Residencial <input checked="" type="checkbox"/>	5. Recreacional <input type="checkbox"/>																												
2. Comercial <input type="checkbox"/>	6. Baldío <input type="checkbox"/>																												
3. Industrial <input type="checkbox"/>	7. Bien de Interés cultural* <input type="checkbox"/>																												
4. Institucional <input type="checkbox"/>	8. Mixto <input type="checkbox"/>																												

3. DESCRIPCIÓN Y ESTADO DEL PREDIO ANTES DE INTERVENIR: Predio ubicada en la Cll 46 # 22-42, Predio a la vista de tres niveles con fachada de primer y segundo nivel en baldosa y hacia último nivel con pañete a la vista, hacia primer nivel se evidencian dos puertas en carpintería metálica con vidrio martillado en zona superior las cuales presentan dilatación entre el marco y la puerta hacia baldosa de segundo nivel se evidencia desportillamiento con ausencia de material en la zona, hacia placa de segundo nivel se evidencia techo en laminas de pvc los cuales estan sueltos con dilatación entre el muro y el pvc, en el tercer nivel se queda evidenciar muros con pintura y ladrillo a la vista, en cubierta de teja en pvc, hacia ingreso a la vivienda se evidencian pisos en baldosa, paredes en pintura con pintura, techo en pvc, hacia pared del costado derecho se evidencian suelos en la pintura, ingreso a segundo nivel cuenta con paredes en pintura y techo en laminas de pvc, ingreso a departamento de segundo nivel cuenta con sala en piso de baldosa, techo general en pvc, ingreso a primera habitación de segundo nivel cuenta con dilatación entre el marco de la puerta y la pared, ventaneria de segundo nivel con vista a la calle de intervención presenta dilatación entre el marco y el muro, ingreso a zona de cocina cuenta con piso y paredes en baldosa las cuales presentan fisuras, ingreso a segunda habitación cuenta con piso general en baldosa, parte de ingreso en madera con marco también en madera presenta fisuras en zona superior de la puerta, hacia base de la habitación se evidencian paredes en baldosa con techo de pvc.


Al suministrar la información solicitada en este formato, usted está autorizando el manejo de sus datos de acuerdo con la Política de Protección de Datos definida en la Ley 1581 de 2012.

CONTRATO No.: 337 DE 2023			PARTICIPACIÓN CIUDADANA Y JUSTICIA SOCIAL	
Hoja 2 de 3			GESTIÓN SOCIAL EN LA EJECUCIÓN DE PROYECTOS	
FECHA			ACTA DE VECINDAD INICIO	
18	10	2024	"EJECUTAR A MONTO AGOTABLE SIN FORMULA DE AJUSTE POR EL SISTEMA DE PRECIOS UNITARIOS, LAS ACTIVIDADES PARA LA CONSERVACIÓN Y/O MANTENIMIENTO Y/O REHABILITACIÓN DE LA MALLA VIAL LOCAL E INTERMEDIA Y ESPACIO PÚBLICO ASOCIADO EN LA LOCALIDAD DE TUNJUELITO DE LA CIUDAD DE BOGOTÁ D.C."	
DD	MM	AA		
ACTA No.: 273				
<p>ingreso a baño de apartamento cuenta con piso y paredes en baldosa, zona de ropas cuenta con piso en baldosa, techo en láminas de madera con dilatación entre ellas, ingreso a tercera habitación de segundo nivel cuenta con piso en madera laminada, techo en pvc, no es posible evidenciar la totalidad del predio en las paredes por lámina de drywall, ingreso a primer nivel con paredes en pintura con pintura y láminas de pvc en el techo, hacia pared del costado derecho se evidencia puerta resaca, ingreso a zona de cocina cuenta con paredes y piso en baldosa y techo de pvc, ingreso a primera habitación de primer nivel cuenta con piso en baldosa no es posible evidenciar las paredes al interior del cuarto por adhesiva, paredes en pasillos cuentan con soplos en zona inferior por humedad, ingreso a segunda habitación de primer nivel cuenta con paredes con humedad y desprendimiento de pintura en zona inferior, hacia zona de ropas es posible evidenciar paredes en baldosa y cubierta en estructura metálica, ingreso a tercer nivel cuenta con cocinas en baldosa, ingreso a tercer nivel cuenta con piso de concreto el cual no es posible evidenciar en su totalidad por cubiertas de plástico.</p>				

CONTRATO No.: 337-2023			PARTICIPACIÓN CIUDADANA Y JUSTICIA SOCIAL GESTIÓN SOCIAL EN LA EJECUCIÓN DE PROYECTOS			ALCALDÍA LOCAL DE TUNJUELITO		BOGOTÁ	
Hoja 3 de 3			ACTA DE VECINDAD INICIO						
FECHA			"EJECUTAR A MONTO AGOTABLE SIN FORMULA DE AJUSTE POR EL SISTEMA DE PRECIOS UNITARIOS, LAS ACTIVIDADES PARA LA CONSERVACIÓN Y/O MANTENIMIENTO Y/O REHABILITACIÓN DE LA MALLA VIAL LOCAL E INTERMEDIA Y ESPACIO PÚBLICO ASOCIADO EN LA LOCALIDAD DE TUNJUELITO DE LA CIUDAD DE BOGOTÁ D.C."						
18	10	2024							
DD	MM	AA							
ACTA No.: 223									



18/10/2024 10:16:29 a. m.
Tunjuelito
Calle 46 A No. 22 - 42 Sur
UT TUNBRACAS



18/10/2024 10:2...
Calle 46 A No. 22
UT TUN

Foto No. 1

Descripción: Desprendimiento de material por humedad

Foto No. 2


Descripción: Dilatación entre el marco de la puerta y la pared


Para constancia de lo anterior, se firma la presente acta bajo la responsabilidad expresa de los que intervienen en ella, de conformidad con las funciones desempeñadas por cada uno de los mismos, de acuerdo con a los lineamientos técnicos definidos para el presente contrato, vigente en la fecha del presente periodo de reporte, en Bogotá D.C., a los

18 días del mes de Octubre de 2024.

<p>Propietario</p> <p>C.C. O NIT <u>39417235</u></p> <p>Nombre <u>Florencio Chaparro</u></p> <p>Relación: <u>encargada</u></p>	<p>Técnico-Contratista</p> <p>Nombre: <u>Javier Librero</u></p> <p>Elaboró- área Social</p> <p>Por el contratista</p> <p>Nombre: <u>Mayerly Niño</u></p>	<p>Técnico - Interventoría</p> <p>Nombre: <u>Natalia Rentes</u></p> <p>Revisó - Área Social</p> <p>Por la Interventoría</p> <p>Nombre: <u>Jose Toranzo</u></p>
--	---	---



Al suministrar la información solicitada en este formato, usted está autorizando el manejo de sus datos de acuerdo con la Política de Protección de Datos definida en la Ley 1581 de 2012.


CONTRATO No.: 337 DE 2023			PARTICIPACIÓN CIUDADANA Y JUSTICIA SOCIAL GESTIÓN SOCIAL EN LA EJECUCIÓN DE PROYECTOS ACTA DE VECINDAD INICIO			 ALCALDIA LOCAL DE TUNJUELITO BOGOTÁ	
Hoja 1 de 3							
FECHA							
17	10	2024	"EJECUTAR A MONTO AGOTABLE SIN FORMULA DE AJUSTE POR EL SISTEMA DE PRECIOS UNITARIOS, LAS ACTIVIDADES PARA LA CONSERVACIÓN Y/O MANTENIMIENTO Y/O REHABILITACIÓN DE LA MALLA VIAL LOCAL E INTERMEDIA Y ESPACIO PÚBLICO ASOCIADO EN LA LOCALIDAD DE TUNJUELITO DE LA CIUDAD DE BOGOTÁ D.C."				
DD	MM	AA					
ACTA No.: 224							

<p style="text-align: center;">1. REGISTRO FOTOGRÁFICO DE FACHADA</p> 	<p>2. DATOS DEL PREDIO</p> <p>Nombre del Propietario: <u>Elena Carrillo</u></p> <p>Dirección: <u>Cil 46 a #22-48</u></p> <p>Teléfono: <u>312 258117</u> No. de pisos: <u>3</u></p> <p>Long. del frente (mts): <u>6 mts aprox</u> Estrato: <u>3</u></p> <p>Barrio: <u>Tunal Oriental</u> Localidad: <u>Tunjuelito</u></p> <p>SERVICIOS PÚBLICOS</p> <table style="width: 100%;"> <tr> <th></th> <th>SI</th> <th>NO</th> </tr> <tr> <td>1. Agua</td> <td><input checked="" type="checkbox"/></td> <td><input type="checkbox"/></td> </tr> <tr> <td>2. Alcantarillado</td> <td><input checked="" type="checkbox"/></td> <td><input type="checkbox"/></td> </tr> <tr> <td>3. Energía</td> <td><input checked="" type="checkbox"/></td> <td><input type="checkbox"/></td> </tr> <tr> <td>4. Teléfono</td> <td><input checked="" type="checkbox"/></td> <td><input checked="" type="checkbox"/></td> </tr> <tr> <td>5. Gas</td> <td><input checked="" type="checkbox"/></td> <td><input type="checkbox"/></td> </tr> </table> <p style="text-align: right;">8126350</p> <p style="text-align: center;">USO ACTUAL</p> <table style="width: 100%;"> <tr> <td>1. Residencial <input checked="" type="checkbox"/></td> <td>5. Recreacional <input type="checkbox"/></td> </tr> <tr> <td>2. Comercial <input type="checkbox"/></td> <td>6. Baldío <input type="checkbox"/></td> </tr> <tr> <td>3. Industrial <input type="checkbox"/></td> <td>7. Bien de interés cultural* <input type="checkbox"/></td> </tr> <tr> <td>4. Institucional <input type="checkbox"/></td> <td>8. Mixto <input type="checkbox"/></td> </tr> </table> <p style="text-align: center;">ACCESOS VEHICULARES</p> <table style="width: 100%;"> <tr> <td>Garaje SI <input checked="" type="checkbox"/> NO <input type="checkbox"/></td> </tr> <tr> <td>Cuantos <input type="checkbox"/></td> </tr> <tr> <td>El garaje se usa como comercio SI <input type="checkbox"/> NO <input checked="" type="checkbox"/></td> </tr> </table>		SI	NO	1. Agua	<input checked="" type="checkbox"/>	<input type="checkbox"/>	2. Alcantarillado	<input checked="" type="checkbox"/>	<input type="checkbox"/>	3. Energía	<input checked="" type="checkbox"/>	<input type="checkbox"/>	4. Teléfono	<input checked="" type="checkbox"/>	<input checked="" type="checkbox"/>	5. Gas	<input checked="" type="checkbox"/>	<input type="checkbox"/>	1. Residencial <input checked="" type="checkbox"/>	5. Recreacional <input type="checkbox"/>	2. Comercial <input type="checkbox"/>	6. Baldío <input type="checkbox"/>	3. Industrial <input type="checkbox"/>	7. Bien de interés cultural* <input type="checkbox"/>	4. Institucional <input type="checkbox"/>	8. Mixto <input type="checkbox"/>	Garaje SI <input checked="" type="checkbox"/> NO <input type="checkbox"/>	Cuantos <input type="checkbox"/>	El garaje se usa como comercio SI <input type="checkbox"/> NO <input checked="" type="checkbox"/>
	SI	NO																												
1. Agua	<input checked="" type="checkbox"/>	<input type="checkbox"/>																												
2. Alcantarillado	<input checked="" type="checkbox"/>	<input type="checkbox"/>																												
3. Energía	<input checked="" type="checkbox"/>	<input type="checkbox"/>																												
4. Teléfono	<input checked="" type="checkbox"/>	<input checked="" type="checkbox"/>																												
5. Gas	<input checked="" type="checkbox"/>	<input type="checkbox"/>																												
1. Residencial <input checked="" type="checkbox"/>	5. Recreacional <input type="checkbox"/>																													
2. Comercial <input type="checkbox"/>	6. Baldío <input type="checkbox"/>																													
3. Industrial <input type="checkbox"/>	7. Bien de interés cultural* <input type="checkbox"/>																													
4. Institucional <input type="checkbox"/>	8. Mixto <input type="checkbox"/>																													
Garaje SI <input checked="" type="checkbox"/> NO <input type="checkbox"/>																														
Cuantos <input type="checkbox"/>																														
El garaje se usa como comercio SI <input type="checkbox"/> NO <input checked="" type="checkbox"/>																														


3. DESCRIPCIÓN Y ESTADO DEL PREDIO ANTES DE INTERVENIR: Predio ubicada en la Cil 46 a #22-48 se evidencia predio de tres niveles con fachada en panela con pintura fachada de primer nivel con una portada vehicular y una entrada peatonal en carpintería metálica con vidrio liso en zona superior. Se evidencian paredes en panela con pintura de fachada general firmadas con desprendimiento de pintura por humedad. Ingreso a primer nivel cuenta con paredes en graniplast con humedad y algunas resacas. Ingreso a primer habitación de primer nivel cuenta con puertas en madera, paredes en graniplast y techo en graniplast con techo y paredes los cuales presentan humedad y desprendimiento de pintura. Segunda habitación de primer nivel cuenta con baldosas en guardasecosas sueltas, paredes en panela con pintura, zona de sala cuenta con desprendimiento de pintura por humedad, siguiente habitación con paredes en panela con pintura y techo en placa fácil, hacia zona de cocina cuenta con paredes en baldosa, se evidencian fisuras sobre pared, hacia zona de rapas es posible evidenciar piso en baldosa con fisuras, baño con paredes y techo en baldosa, ingreso a siguiente habitación en primer nivel cuenta con paredes en panela con pintura, techo en placa fácil, ingreso a quinta habitación de primer nivel cuenta con piso en baldosa, techo en placa fácil, ingreso a segundo nivel cuenta con escaleras en baldosa, se evidencia zona de segundo nivel al cual no es posible ingresar por lo tanto la UT Tunbracas no se hace responsable por futuras afectaciones, hacia

Al suministrar la información solicitada en este formato, usted está autorizando el manejo de sus datos de acuerdo con la Política de Protección de Datos definida en la Ley 1581 de 2012.

CONTRATO No.: 337-2023		PARTICIPACIÓN CIUDADANA Y JUSTICIA SOCIAL GESTIÓN SOCIAL EN LA EJECUCIÓN DE PROYECTOS ACTA DE VECINDAD INICIO		 ALCALDÍA LOCAL DE TUNJUELITO  BOGOTÁ	
Hoja 3 de 3		"EJECUTAR A MONTO AGOTABLE SIN FORMULA DE AJUSTE POR EL SISTEMA DE PRECIOS UNITARIOS, LAS ACTIVIDADES PARA LA CONSERVACIÓN Y/O MANTENIMIENTO Y/O REHABILITACIÓN DE LA MALLA VIAL LOCAL E INTERMEDIA Y ESPACIO PÚBLICO ASOCIADO EN LA LOCALIDAD DE TUNJUELITO DE LA CIUDAD DE BOGOTÁ D.C."			
FECHA					
17	10				2024
DD	MM				AA
ACTA No.: 274					



17/10/2024 11:32:25 a. m.
Tunjuelito
Calle 46 A No. 22 - 48 Sur
UT TUNBRACAS



17/10/2024 11:36:40 a. m.
Tunjuelito
Calle 46 A No. 22 - 48 Sur
UT TUNBRACAS

Foto No. 1

Descripción: Desprendimiento de pintura por humedad

Foto No. 2

Descripción: Fisuras hacia zona inferior del ventanal

Para constancia de lo anterior, se firma la presente acta bajo la responsabilidad expresa de los que intervienen en ella, de conformidad con las funciones desempeñadas por cada uno de los mismos, de acuerdo con a los lineamientos técnicos definidos para el presente contrato, vigente en la fecha del presente periodo de reporte, en Bogotá D.C., a los

17 días del mes de Octubre de 2024

Namirano Cortés

Propietario

C.C. O NIT 35489115

Nombre

Relación Propietario

[Signature]

Técnico-Contratista

Nombre: Sever Robiero

[Signature]

Técnico - Interventoría

Nombre: Natalia Rentería

[Signature]

Elaboró - área Social

Por el contratista

Nombre: Mayerly Nino




[Signature]


Revisó - área Social

Por la Interventoría

Nombre: [Signature]

Al suministrar la información solicitada en este formato, usted está autorizando el manejo de sus datos de acuerdo con la Política de Protección de Datos definida en la Ley 1581 de 2012.

CONTRATO No.: 337 DE 2023			PARTICIPACIÓN CIUDADANA Y JUSTICIA SOCIAL GESTIÓN SOCIAL EN LA EJECUCIÓN DE PROYECTOS		  
Hoja 1 de 2					
FECHA			"EJECUTAR A MONTO AGOTABLE SIN FORMULA DE AJUSTE POR EL SISTEMA DE PRECIOS UNITARIOS, LAS ACTIVIDADES PARA LA CONSERVACIÓN Y/O MANTENIMIENTO Y/O REHABILITACIÓN DE LA MALLA VIAL LOCAL E INTERMEDIA Y ESPACIO PÚBLICO ASOCIADO EN LA LOCALIDAD DE TUNJUELITO DE LA CIUDAD DE BOGOTÁ D.C."		
22	10	2024			
DD	MM	AA			
ACTA No.: 225					

<p style="text-align: center;">1. REGISTRO FOTOGRÁFICO DE FACHADA</p> <div style="text-align: center;">  <p>22/10/2024 11:51:38 a.m. Tunjuelito Calle 46 A No. 22 - 39 Sur UT TUNBRACAS</p> </div>	<p style="text-align: center;">2. DATOS DEL PREDIO</p> <p>Nombre del Propietario: <u>Pedro Antonio Pacheco</u></p> <p>Dirección: <u>Cll 46a #22-39</u></p> <p>Teléfono: <u>3707788612</u> No. de pisos: <u>1</u></p> <p>Long. del frente (mts): <u>8 mts aprox</u> Estrato: <u>3</u></p> <p>Barrio: <u>Tunal Oriental</u> Localidad: <u>Tunjuelito</u></p> <p style="text-align: center;">SERVICIOS PÚBLICOS</p> <table style="width: 100%;"> <tr> <th></th> <th>SI</th> <th>NO</th> </tr> <tr> <td>1. Agua</td> <td><input checked="" type="checkbox"/></td> <td><input type="checkbox"/></td> </tr> <tr> <td>2. Alcantarillado</td> <td><input checked="" type="checkbox"/></td> <td><input type="checkbox"/></td> </tr> <tr> <td>3. Energía</td> <td><input checked="" type="checkbox"/></td> <td><input type="checkbox"/></td> </tr> <tr> <td>4. Teléfono</td> <td><input type="checkbox"/></td> <td><input checked="" type="checkbox"/></td> </tr> <tr> <td>5. Gas</td> <td><input checked="" type="checkbox"/></td> <td><input type="checkbox"/></td> </tr> </table> <table style="width: 100%;"> <tr> <th colspan="2" style="text-align: center;">USO ACTUAL</th> <th colspan="2" style="text-align: center;">ACCESOS VEHICULARES</th> </tr> <tr> <td>1. Residencial</td> <td><input type="checkbox"/></td> <td>5. Recreacional</td> <td><input type="checkbox"/></td> </tr> <tr> <td>2. Comercial</td> <td><input type="checkbox"/></td> <td>6. Baldío</td> <td><input type="checkbox"/></td> </tr> <tr> <td>3. Industrial</td> <td><input type="checkbox"/></td> <td>7. Bien de interés cultural*</td> <td><input type="checkbox"/></td> </tr> <tr> <td>4. Institucional</td> <td><input type="checkbox"/></td> <td>8. Mixto</td> <td><input type="checkbox"/></td> </tr> </table> <p style="text-align: center;">ACCESOS VEHICULARES</p> <p>Garaje SI <input type="checkbox"/> NO <input checked="" type="checkbox"/></p> <p>Cuantos <input type="checkbox"/></p> <p>El garaje se usa como comercio SI <input type="checkbox"/> NO <input type="checkbox"/></p>		SI	NO	1. Agua	<input checked="" type="checkbox"/>	<input type="checkbox"/>	2. Alcantarillado	<input checked="" type="checkbox"/>	<input type="checkbox"/>	3. Energía	<input checked="" type="checkbox"/>	<input type="checkbox"/>	4. Teléfono	<input type="checkbox"/>	<input checked="" type="checkbox"/>	5. Gas	<input checked="" type="checkbox"/>	<input type="checkbox"/>	USO ACTUAL		ACCESOS VEHICULARES		1. Residencial	<input type="checkbox"/>	5. Recreacional	<input type="checkbox"/>	2. Comercial	<input type="checkbox"/>	6. Baldío	<input type="checkbox"/>	3. Industrial	<input type="checkbox"/>	7. Bien de interés cultural*	<input type="checkbox"/>	4. Institucional	<input type="checkbox"/>	8. Mixto	<input type="checkbox"/>
	SI	NO																																					
1. Agua	<input checked="" type="checkbox"/>	<input type="checkbox"/>																																					
2. Alcantarillado	<input checked="" type="checkbox"/>	<input type="checkbox"/>																																					
3. Energía	<input checked="" type="checkbox"/>	<input type="checkbox"/>																																					
4. Teléfono	<input type="checkbox"/>	<input checked="" type="checkbox"/>																																					
5. Gas	<input checked="" type="checkbox"/>	<input type="checkbox"/>																																					
USO ACTUAL		ACCESOS VEHICULARES																																					
1. Residencial	<input type="checkbox"/>	5. Recreacional	<input type="checkbox"/>																																				
2. Comercial	<input type="checkbox"/>	6. Baldío	<input type="checkbox"/>																																				
3. Industrial	<input type="checkbox"/>	7. Bien de interés cultural*	<input type="checkbox"/>																																				
4. Institucional	<input type="checkbox"/>	8. Mixto	<input type="checkbox"/>																																				

3. DESCRIPCIÓN Y ESTADO DEL PREDIO ANTES DE INTERVENIR: Predio ubicado en la Cll 46a #22-39, predio a la vista de un nivel con fachada en puzete y pintura el cual presenta deterioro y fisuras a nivel general, desprendimiento de la pintura por exposición natural al medio ambiente, cuenta con un acceso peatonal en carpintería metálica con marco dilatado, hacia la zona general del predio se puede evidenciar dilatación en la zona inferior de la fachada y el fondo del espacio público, hacia el costado izquierdo del acceso peatonal es posible evidenciar columna deteriorada con varilla metálica a la vista, hacia la zona superior del muro se puede evidenciar dilatación y desprendimiento de pintura hacia la zona superior el muro de la fachada presenta desdome hacia el interior de la vivienda, frente al acceso peatonal es posible evidenciar una de inspección externa, el residente, no permite el acceso a la vivienda por lo tanto la UT TUNBRACAS no se hace responsable por futuras afectaciones.

Al suministrar la información solicitada en este formato, usted está autorizando el manejo de sus datos de acuerdo con la Política de Protección de Datos definida en la Ley 1581 de 2012.


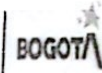
CONTRATO No.: 337-2023		PARTICIPACIÓN CIUDADANA Y JUSTICIA SOCIAL		 
Hoja 2 de 2		GESTIÓN SOCIAL EN LA EJECUCIÓN DE PROYECTOS		
FECHA		ACTA DE VECINDAD INICIO		
22	10	2024	"EJECUTAR A MONTO AGOTABLE SIN FORMULA DE AJUSTE POR EL SISTEMA DE PRECIOS UNITARIOS, LAS ACTIVIDADES PARA LA CONSERVACIÓN Y/O MANTENIMIENTO Y/O REHABILITACIÓN DE LA MALLA VIAL LOCAL E INTERMEDIA Y ESPACIO PÚBLICO ASOCIADO EN LA LOCALIDAD DE TUNJUELITO DE LA CIUDAD DE BOGOTÁ D.C."	
DD	MM	AA	ACTA No.: 225	



Foto No. 1

Descripción: Desprendimiento de pintura por exposición al medio ambiente



Foto No. 2

Descripción: Fisuras en pared

Para constancia de lo anterior, se firma la presente acta bajo la responsabilidad expresa de los que intervienen en ella, de conformidad con las funciones desempeñadas por cada uno de los mismos, de acuerdo con a los lineamientos técnicos definidos para el presente contrato, vigente en la fecha del presente periodo de reporte, en Bogotá D.C., a los _____ días del mes de _____ de _____

Propietario

C.C. O NIT

Nombre

Relación:

79142-937
Pedro Antonio Pacheco Ochoa
(PROPIETARIO)

Técnico-Contratista

Nombre:

Nombre: Mayely Nino

Elaboró- área Social

Por el contratista

Nombre: Mayely Nino

Técnico - Interventoría

Nombre:

Nombre: Natalia Puentes

Revisó - área Social

Por la Interventoría

Nombre:

Nombre: Jairo Torres

Al suministrar la información solicitada en este formato, usted está autorizando el manejo de sus datos de acuerdo con la Política de Protección de Datos definida en la Ley 1581 de 2012.

CONTRATO No.: 337 DE 2023		PARTICIPACION CIUDADANA Y JUSTICIA SOCIAL	
Hoja 1 de 3		GESTIÓN SOCIAL EN LA EJECUCIÓN DE PROYECTOS	
FECHA		ACTA DE VECINDAD INICIO	
18	10	2024	
DD	MM	AA	
ACTA No.: 226		"EJECUTAR A MONTO AGOTABLE SIN FORMULA DE AJUSTE POR EL SISTEMA DE PRECIOS UNITARIOS, LAS ACTIVIDADES PARA LA CONSERVACIÓN Y/O MANTENIMIENTO Y/O REHABILITACIÓN DE LA MALLA VIAL LOCAL E INTERMEDIA Y ESPACIO PÚBLICO ASOCIADO EN LA LOCALIDAD DE TUNJUELITO DE LA CIUDAD DE BOGOTÁ D.C."	



ALCALDÍA LOCAL DE TUNJUELITO



1. REGISTRO FOTOGRÁFICO DE FACHADA



2. DATOS DEL PREDIO

Nombre del Propietario: Nancy Rincón
Dirección: Cil 46 # 22-26
Teléfono: 312 484 8614 No. de pisos: _____
Long. del frente (mts): 6 mts aprox Estrato: _____
Barrio: Tunal Oriental Localidad: _____

SERVICIOS PÚBLICOS

	SI	NO
1. Agua	<input checked="" type="checkbox"/>	<input type="checkbox"/>
2. Alcantarillado	<input checked="" type="checkbox"/>	<input type="checkbox"/>
3. Energía	<input checked="" type="checkbox"/>	<input type="checkbox"/>
4. Teléfono	<input checked="" type="checkbox"/>	<input checked="" type="checkbox"/>
5. Gas	<input checked="" type="checkbox"/>	<input type="checkbox"/>

USO ACTUAL

1. Residencial	<input checked="" type="checkbox"/>	5. Recreacional	<input type="checkbox"/>
2. Comercial	<input type="checkbox"/>	6. Baldío	<input type="checkbox"/>
3. Industrial	<input type="checkbox"/>	7. Bien de interés cultural*	<input type="checkbox"/>
4. Institucional	<input type="checkbox"/>	8. Mixto	<input type="checkbox"/>


ACCESOS VEHICULARES

Garaje SI ☐ NO ☒
Cuantos: _____
El garaje se usa como comercio SI ☐ NO ☐


3. DESCRIPCIÓN Y ESTADO DEL PREDIO ANTES DE INTERVENIR: Predio ubicado en la Cil 46 # 22-26, predio a la vista de dos niveles con fachada en granoplast a nivel general, hacia fachada de primer nivel es posible evidenciar desprendimiento de pintura en zona inferior con rasguños y fisuras hacia la zona baja de la ventana en carpintería metálica, se evidencian dos ingresos peatonales con puertas en carpintería metálica sobre la cual se evidencia corrosión en zona inferior del marco y la puerta hacia la zona de la plaza entre pisos, hacia segundo nivel se evidencian ventanas en carpintería metálica con vidrio liso, las cuales cuentan con fisuras en la zona inferior, ingreso a predio por puerta del costado derecho del predio, cuenta con piso en baldosa, ingreso a primera habitación de primer nivel con paredes en pañete con piso pintura zona de sala con humedad en zona inferior de la pared, ingreso a zona de baños con piso en baldosa, paredes en pañete con pintura, hacia segunda habitación en primer nivel se evidencia habitación con paredes en pañete con pintura techo en pañete con pintura resaca, ingreso a zona de cocina cuenta con deterioramiento de fisuras en zona de techo, hacia la zona de la cocina se evidencian fisuras, ingreso a vivienda por puerta peatonal de costado izquierdo cuenta con humedad en zona inferior de las paredes, zona de cocina cuenta con piso en baldosa y escalón en granito, ingreso a segundo nivel con escaleras en baldosa paredes en pañete con pintura sobre las que se evidencian fisuras en la zona de

Al suministrar la información solicitada en este formato, usted está autorizando el manejo de sus datos de acuerdo con la Política de Protección de Datos definida en la Ley 1581 de 2012.

CONTRATO No.: 337-2023 Hoja 2 de 3 FECHA			PARTICIPACION CIUDADANA Y JUSTICIA SOCIAL GESTIÓN SOCIAL EN LA EJECUCIÓN DE PROYECTOS ACTA DE VECINDAD INICIO		 <small>ALCALDIA LOCAL DE TUNJUELITO</small> <small>BOGOTÁ</small>
18 / 10 / 2024 <small>DD MM AA</small>	"EJECUTAR A MONTO AGOTABLE SIN FORMULA DE AJUSTE POR EL SISTEMA DE PRECIOS UNITARIOS, LAS ACTIVIDADES PARA LA CONSERVACIÓN Y/O MANTENIMIENTO Y/O REHABILITACIÓN DE LA MALLA VIAL LOCAL E INTERMEDIA Y ESPACIO PÚBLICO ASOCIADO EN LA LOCALIDAD DE TUNJUELITO DE LA CIUDAD DE BOGOTÁ D.C."				
ACTA No.: 226					



18/10/2024 11:28:06 a.m.
Tunjuelito
Calle 46 A No. 22 - 26 Sur
UT TUNBRACAS



18/10/2024 11:09:56 a.m.
Tunjuelito
Calle 46 A No. 22 - 26 Sur
UT TUNBRACAS

Foto No. 1

Descripción: Fisuras sobre pared

Foto No. 2

Descripción: Fisuras en placa sobre piso

Para constancia de lo anterior, se firma la presente acta bajo la responsabilidad expresa de los que intervienen en ella, de conformidad con las funciones desempeñadas por cada uno de los mismos, de acuerdo con a los lineamientos técnicos definidos para el presente contrato, vigente en la fecha del presente periodo de reporte, en Bogotá D.C., a los

18 días del mes de Octubre de 2024

Propietario

C.C.O.NIT 74273530

Nombre Oscar A. Zúñiga G.

Relación: Hermano

Técnico-Contratista

Nombre: Javier Ceballos

Técnico - Interventoría

Nombre: Natalia Rato

Elaboró- área Social

Por el contratista


Nombre: Mayely Nizo


Revisó - área Social

Por la Interventoría

Nombre: José Torres




Al suministrar la información solicitada en este formato, usted está autorizando el manejo de sus datos de acuerdo con la Política de Protección de Datos definida en la Ley 1581 de 2012.


CONTRATO No.: 337 DE 2023			PARTICIPACION CIUDADANA Y JUSTICIA SOCIAL		
Hoja 1 de 3			GESTIÓN SOCIAL EN LA EJECUCIÓN DE PROYECTOS		
FECHA			ACTA DE VECLINDAD INICIO		
17	10	2024	"EJECUTAR A MONTO AGOTABLE SIN FORMULA DE AJUSTE POR EL SISTEMA DE PRECIOS UNITARIOS, LAS ACTIVIDADES PARA LA CONSERVACIÓN Y/O MANTENIMIENTO Y/O REHABILITACIÓN DE LA MALLA VIAL LOCAL E INTERMEDIA Y ESPACIO PÚBLICO ASOCIADO EN LA LOCALIDAD DE TUNJUELITO DE LA CIUDAD DE BOGOTÁ D.C."		
DD	MM	AA			
ACTA No.: 223					


<p style="text-align: center;">1. REGISTRO FOTOGRÁFICO DE FACHADA</p> 	<p style="text-align: center;">2. DATOS DEL PREDIO</p> <p>Nombre del Propietario: <u>Victor Manuel Montoya</u></p> <p>Dirección: <u>Cl 46a #22-66</u></p> <p>Teléfono: <u>314548162</u> No. de pisos: <u>3</u></p> <p>Long. del frente (mts): <u>8</u> Estrato: <u>3</u></p> <p>Barrio: <u>Tunal Oriental</u> Localidad: <u>Tunjuelito</u></p> <p style="text-align: center;">SERVICIOS PÚBLICOS</p> <table style="width: 100%;"> <tr> <th></th> <th>SI</th> <th>NO</th> </tr> <tr> <td>1. Agua</td> <td><input checked="" type="checkbox"/></td> <td><input type="checkbox"/></td> </tr> <tr> <td>2. Alcantarillado</td> <td><input checked="" type="checkbox"/></td> <td><input type="checkbox"/></td> </tr> <tr> <td>3. Energía</td> <td><input checked="" type="checkbox"/></td> <td><input type="checkbox"/></td> </tr> <tr> <td>4. Teléfono</td> <td><input type="checkbox"/></td> <td><input checked="" type="checkbox"/></td> </tr> <tr> <td>5. Gas</td> <td><input checked="" type="checkbox"/></td> <td><input type="checkbox"/></td> </tr> </table> <table style="width: 100%;"> <tr> <th style="text-align: center;">USO ACTUAL</th> <th style="text-align: center;">ACCESOS VEHICULARES</th> </tr> <tr> <td>1. Residencial <input checked="" type="checkbox"/></td> <td>5. Recreacional <input type="checkbox"/></td> </tr> <tr> <td>2. Comercial <input type="checkbox"/></td> <td>6. Baldío <input type="checkbox"/></td> </tr> <tr> <td>3. Industrial <input type="checkbox"/></td> <td>7. Bien de interés cultural* <input type="checkbox"/></td> </tr> <tr> <td>4. Institucional <input type="checkbox"/></td> <td>8. Mixto <input type="checkbox"/></td> </tr> </table> <p style="text-align: center;">ACCESOS VEHICULARES</p> <p>Garaje SI <input type="checkbox"/> NO <input checked="" type="checkbox"/></p> <p>Cuantos <input type="checkbox"/></p> <p>El garaje se usa como comercio SI <input type="checkbox"/> NO <input type="checkbox"/></p>		SI	NO	1. Agua	<input checked="" type="checkbox"/>	<input type="checkbox"/>	2. Alcantarillado	<input checked="" type="checkbox"/>	<input type="checkbox"/>	3. Energía	<input checked="" type="checkbox"/>	<input type="checkbox"/>	4. Teléfono	<input type="checkbox"/>	<input checked="" type="checkbox"/>	5. Gas	<input checked="" type="checkbox"/>	<input type="checkbox"/>	USO ACTUAL	ACCESOS VEHICULARES	1. Residencial <input checked="" type="checkbox"/>	5. Recreacional <input type="checkbox"/>	2. Comercial <input type="checkbox"/>	6. Baldío <input type="checkbox"/>	3. Industrial <input type="checkbox"/>	7. Bien de interés cultural* <input type="checkbox"/>	4. Institucional <input type="checkbox"/>	8. Mixto <input type="checkbox"/>
	SI	NO																											
1. Agua	<input checked="" type="checkbox"/>	<input type="checkbox"/>																											
2. Alcantarillado	<input checked="" type="checkbox"/>	<input type="checkbox"/>																											
3. Energía	<input checked="" type="checkbox"/>	<input type="checkbox"/>																											
4. Teléfono	<input type="checkbox"/>	<input checked="" type="checkbox"/>																											
5. Gas	<input checked="" type="checkbox"/>	<input type="checkbox"/>																											
USO ACTUAL	ACCESOS VEHICULARES																												
1. Residencial <input checked="" type="checkbox"/>	5. Recreacional <input type="checkbox"/>																												
2. Comercial <input type="checkbox"/>	6. Baldío <input type="checkbox"/>																												
3. Industrial <input type="checkbox"/>	7. Bien de interés cultural* <input type="checkbox"/>																												
4. Institucional <input type="checkbox"/>	8. Mixto <input type="checkbox"/>																												

3. DESCRIPCIÓN Y ESTADO DEL PREDIO ANTES DE INTERVENIR: Predio ubicado en la Cl 46a #22-66, predio a la lista de tres niveles con dos ingresos peatonales en carpintería metálica, fachada general del predio en pañete en obra gris, cuenta con ventanal en primer nivel en carpintería metálica y vidrio martillado, fachada general del predio en pañete con varias ventanas en carpintería metálica y vidrio liso, hacia la zona inferior izquierda cuenta con resacas y varias fisuras, hacia fachada de segundo nivel se evidencian ausencias de material, ingreso a predio cuenta con granito en la entrada y baldosa a nivel general del piso. Se evidencian dos apartamentos en primer nivel a los cuales no es posible ingresar por lo tanto la UT Tunjuelito no se hace responsable por futuras afectaciones, ingreso a segundo nivel cuenta con escaleras en granito ingreso a apartamento frontal de segundo nivel cuenta con piso en baldosa, paredes en pañete con pintura, techo general en graniplast, hacia zona de segundo nivel se evidencia piso y paredes en baldosa con división en vidrio corredizo, zona de cocina se evidencia con paredes y piso en baldosa, ingreso a habitación de segundo nivel cuenta con paredes en pañete con pintura, sobre la cual se evidencia una fisura hacia la parte superior, ingreso a segunda habitación de segundo nivel cuenta con puerta en carpintería metálica y ventanilla en carpintería metálica y vidrio martillado el cual presenta una fisura, se evidencian puertas metálicas con ausencia de vidrio en zona superior la cual da ingreso a un apartamento.


Al suministrar la información solicitada en este formato, usted está autorizando el manejo de sus datos de acuerdo con la Política de Protección de Datos definida en la Ley 1581 de 2012.

CONTRATO No.: 337 DE 2023			PARTICIPACIÓN CIUDADANA Y JUSTICIA SOCIAL	
Hoja 2 de 3			GESTIÓN SOCIAL EN LA EJECUCIÓN DE PROYECTOS	
FECHA			ACTA DE VICINIDAD INICIO	
17	10	2024	"EJECUTAR A MONTO AGOTABLE SIN FORMULA DE AJUSTE POR EL SISTEMA DE PRECIOS UNITARIOS, LAS ACTIVIDADES PARA LA CONSERVACIÓN Y/O MANTENIMIENTO Y/O REHABILITACIÓN DE LA MALLA VIAL LOCAL E INTERMEDIA Y ESPACIO PÚBLICO ASOCIADO EN LA LOCALIDAD DE TUNJUELITO DE LA CIUDAD DE BOGOTÁ D.C."	
DD	MM	AA		
ACTA No.: 227			  	
<p>al con no es posible realizar el registro por lo tanto la VI Tunjuelito no se hace responsable por futuras afectaciones. Ingreso a apartamento de tercer nivel cuenta con escaleras en granito pared en penete con pintura la cual cuenta con fisura en pared de la entrada ingreso a siguiente habitación en tercer nivel cuenta con dilatación y fisuras en zona esquinera de la pared, la sala cuenta con humedad hacia zona de techo con desprendimiento de pintura ingreso a segunda habitación en tercer nivel cuenta con humedad y desprendimiento de pintura por humedad hacia tercer habitación se evidencia humedad con desprendimiento de pintura en zona de techo, zona de ropas en tercer nivel cuenta con techo en pvc piso en baldosa y claraboyas ingreso a baño de tercer nivel cuenta con piso y paredes en baldosa, techo general de tercer nivel cuenta con láminas de pvc, se evidencia humedad en zonas de pared en la sala ingreso al predio por puerta vehicular cuenta con piso en baldosa, paredes generales en estuco y pintura hacia habitación de primer nivel se evidencian paredes en estuco con pintura en buen estado así como el techo. Segunda habitación de primer nivel con puerta en carpintería metálica, zona de ropas con paredes en estuco y pintura con baldosa en la parte inferior.</p>				
<p>Al suministrar la información solicitada en este formato, usted está autorizando el manejo de sus datos de acuerdo con la Política de Protección de Datos definida en la Ley 1581 de 2012.</p>				

CONTRATO No.: 337-2023 Hoja 5 de 5			PARTICIPACION CIUDADANA Y JUSTICIA SOCIAL GESTIÓN SOCIAL EN LA EJECUCIÓN DE PROYECTOS ACTA DE VECINDAD INICIO		 ALCALDÍA LOCAL DE TUNJUELITO BOGOTÁ
FECHA 17 10 2024 DD MM AA			"EJECUTAR A MONTO AGOTABLE SIN FORMULA DE AJUSTE POR EL SISTEMA DE PRECIOS UNITARIOS, LAS ACTIVIDADES PARA LA CONSERVACIÓN Y/O MANTENIMIENTO Y/O REHABILITACIÓN DE LA MALLA VIAL LOCAL E INTERMEDIA Y ESPACIO PÚBLICO ASOCIADO EN LA LOCALIDAD DE TUNJUELITO DE LA CIUDAD DE BOGOTÁ D.C."		
ACTA No.: 222					







17/10/2024 12:20:11 p.m.
Tunjuelito
Calle 46 A No. 22 - 66 Sur
UT TUNBRACAS




17/10/2024 12:40:54 p.m.
Tunjuelito
Calle 46 A No. 22 - 66 Sur
UT TUNBRACAS

Foto No. 1 Descripción: Fisuras en pared de la fachada	Foto No. 2 Descripción: Desprendimiento de pintura por humedad
--	--


Para constancia de lo anterior, se firma la presente acta bajo la responsabilidad expresa de los que intervienen en ella, de conformidad con las funciones desempeñadas por cada uno de los mismos, de acuerdo con a los lineamientos técnicos definidos para el presente contrato, vigente en la fecha del presente periodo de reporte, en Bogotá D.C., a los

 Propietario C.C.O NIT 3114545162 Nombre 4271983 Relación: Victor Montoya Encargado	 Técnico-Contratista Nombre: Gabriela Ceballos	 Técnico - Interventoría Nombre: Natalia Rentería
Elaboró- área Social Por el contratista Nombre: Mayerly Niño	 Revisó- área Social Por la Interventoría Nombre: José Torrey	

Al suministrar la información solicitada en este formato, usted está autorizando el manejo de sus datos de acuerdo con la Política de Protección de Datos definida en la Ley 1581 de 2012.

CONTRATO No.: 337 DE 2023			PARTICIPACION CIUDADANA Y JUSTICIA SOCIAL GESTIÓN SOCIAL EN LA EJECUCIÓN DE PROYECTOS ACTA DE VECINDAD INICIO			 ALCALDIA LOCAL DE TUNJUELITO	
Hoja 1 de 3			"EJECUTAR A MONTO AGOTABLE SIN FORMULA DE AJUSTE POR EL SISTEMA DE PRECIOS UNITARIOS, LAS ACTIVIDADES PARA LA CONSERVACIÓN Y/O MANTENIMIENTO Y/O REHABILITACIÓN DE LA MALLA VIAL LOCAL E INTERMEDIA Y ESPACIO PÚBLICO ASOCIADO EN LA LOCALIDAD DE TUNJUELITO DE LA CIUDAD DE BOGOTÁ D.C."				
FECHA							
19	10	2024					
DD	MM	AA					
ACTA No.: 728							

1. REGISTRO FOTOGRÁFICO DE FACHADA



19/10/2024 10:47:12 a. m.
Tunjuelito
Calle 46 A No. 22-74 Sur
UT TUNERAGAS

2. DATOS DEL PREDIO

Nombre del Propietario: Ligia Briceida Clavijo de Correa

Dirección: Cll 46a # 22-74 sur

Teléfono: 310043804 No. de pisos: 3

Long. del frente (mts): 8 mts Estrato: 3

Barrio: Tunal Oriental Localidad: Tunjuelito

SERVICIOS PÚBLICOS

	SI	NO
1. Agua	<input checked="" type="checkbox"/>	<input type="checkbox"/>
2. Alcantarillado	<input checked="" type="checkbox"/>	<input type="checkbox"/>
3. Energía	<input checked="" type="checkbox"/>	<input type="checkbox"/>
4. Teléfono	<input checked="" type="checkbox"/>	<input type="checkbox"/>
5. Gas	<input checked="" type="checkbox"/>	<input type="checkbox"/>

USO ACTUAL

1. Residencial <input checked="" type="checkbox"/>	5. Recreacional <input type="checkbox"/>
2. Comercial <input type="checkbox"/>	6. Baldío <input type="checkbox"/>
3. Industrial <input type="checkbox"/>	7. Bien de interés cultural* <input type="checkbox"/>
4. Institucional <input type="checkbox"/>	8. Mixto <input type="checkbox"/>


ACCESOS VEHICULARES

Garaje SI <input type="checkbox"/> NO <input checked="" type="checkbox"/>
Cuantos <input type="checkbox"/>
El garaje se usa como comercio SI <input type="checkbox"/> NO <input type="checkbox"/>


3. DESCRIPCIÓN Y ESTADO DEL PREDIO ANTES DE INTERVENIR: Predio ubicado en la Cll 46a # 22-74, predio a la vista de tres niveles mas terraza con fachada general en graniplast, hacia primer nivel se evidencia puertas de acceso peatonal ambas en estructura metálica con fisuras, hacia el costado derecho se evidencia tubería de acceso peatonal con vidrio fisurado martillado en zona superior, hacia el costado izquierdo de la vivienda es posible evidenciar ventana en carpintería metálica con vidrio martillado y fisuras hacia zonas cegueras del marco de la ventana en segundo nivel se evidencian ventanas con estructura metálica y fisuras hacia el muro de las viviendas en zona esquina, hacia el tercer nivel se evidencian dos ventanas en carpintería metálica, cajilla de contador hacia primer nivel cuenta con estructura en pánete con pintura fisurada, ingreso a vivienda por puerta peatonal, hacia zona de patio se evidencia piso en baldosa, paredes en pánete con pintura, ingreso a apartamento de primer nivel cuenta con zona de sala con piso en baldosa, paredes en pánete con pintura la cual presenta humedad, techo general en graniplast, zona de cocina cuenta con paredes en pánete con pintura y baldosa en algunas zonas, estas baldosas presentan vacíos con la pared, hacia el fondo de la cocina se evidencia humedad en zona de techo zona de baño cuenta con piso y paredes en baldosa, pared con con tocador en estructura metálica el cual presenta oxidación, hacia la esquina del

Al suministrar la información solicitada en este formato, usted está autorizando el manejo de sus datos de acuerdo con la Política de Protección de Datos definida en la Ley 1581 de 2012.

CONTRATO No.: 337-2023			PARTICIPACIÓN CIUDADANA Y JUSTICIA SOCIAL GESTIÓN SOCIAL EN LA EJECUCIÓN DE PROYECTOS		 ALCALDÍA LOCAL DE TUNJUELITO BOGOTÁ
Hoja 3 de 5			ACTA DE VECINDAD INICIO		
FECHA			"EJECUTAR A MONTO AGOTABLE SIN FORMULA DE AJUSTE POR EL SISTEMA DE PRECIOS UNITARIOS, LAS ACTIVIDADES PARA LA CONSERVACIÓN Y/O MANTENIMIENTO Y/O REHABILITACIÓN DE LA MALLA VIAL LOCAL E INTERMEDIA Y ESPACIO PÚBLICO ASOCIADO EN LA LOCALIDAD DE TUNJUELITO DE LA CIUDAD DE BOGOTÁ D.C."		
19	10	2024			
DD	MM	AA			
ACTA No.: 228					



19/10/2024 10:51:43 a.m.
Tunjuelito
Calle 46 A No. 22-74 Sur
UT TUNBRAGAS



19/10/2024 11:15:32 a.m.
Tunjuelito
Calle 46 A No. 22-74 Sur
UT TUNBRAGAS

Foto No. 1

Descripción: Figuras sobre pared

Foto No. 2

Descripción: Figuras sobre techo


Para constancia de lo anterior, se firma la presente acta bajo la responsabilidad expresa de los que intervienen en ella, de conformidad con las funciones desempeñadas por cada uno de los mismos, de acuerdo con a los lineamientos técnicos definidos para el presente contrato, vigente en la fecha del presente periodo de reporte, en Bogotá D.C., a los

la días del mes de Octubre de 2024

<p><u><i>Hyron Correa Olave</i></u></p> <p>Propietario</p> <p>C.C. O NIT <u>50996785 Bto</u></p> <p>Nombre <u>Hyron Correa</u></p> <p>Relación <u>hda</u></p>	<p><u><i>Salvador Cabrera</i></u></p> <p>Técnico-Contratista</p> <p>Nombre: <u>Salvador Cabrera</u></p>	<p><u><i>Natalia Puente</i></u></p> <p>Técnico - Interventoría</p> <p>Nombre: <u>Natalia Puente</u></p>
<p><u><i>Mayerla Urrut</i></u></p> <p>Elaboró- área Social</p> <p>Por el contratista</p> <p>Nombre: <u>Mayerla Urrut</u></p>	<p><u><i>Jose Torres</i></u></p> <p>Revisó - área Social</p> <p>Por la Interventoría</p> <p>Nombre: <u>Jose Torres</u></p>	

Al suministrar la información solicitada en este formato, usted está autorizando el manejo de sus datos de acuerdo con la Política de Protección de Datos definida en la Ley 1581 de 2012.

CONTRATO No.: 337 DE 2023			PARTICIPACION CIUDADANA Y JUSTICIA SOCIAL GESTIÓN SOCIAL EN LA EJECUCIÓN DE PROYECTOS			ALCALDIA LOCAL DE TUNJUELITO		
Hoja 1 de 3			ACTA DE VECINDAD INICIO					
FECHA			"EJECUTAR A MONTO AGOTABLE SIN FORMULA DE AJUSTE POR EL SISTEMA DE PRECIOS UNITARIOS, LAS ACTIVIDADES PARA LA CONSERVACIÓN Y/O MANTENIMIENTO Y/O REHABILITACIÓN DE LA MALLA VIAL LOCAL E INTERMEDIA Y ESPACIO PÚBLICO ASOCIADO EN LA LOCALIDAD DE TUNJUELITO DE LA CIUDAD DE BOGOTÁ D.C."					
22	10	2024						
DD	MM	AA						
ACTA No.: 22a								

<p style="text-align: center;">1. REGISTRO FOTOGRÁFICO DE FACHADA</p>  <p style="text-align: center;">22/10/2024 11:26:48 a.m. Calle 46 A No. 22-82 Sur UT TUNBRACAS</p>	<p style="text-align: center;">2. DATOS DEL PREDIO</p> <p>Nombre del Propietario: Sin Información</p> <p>Dirección: Cl 46a #22-82</p> <p>Teléfono: Sin Información</p> <p>Long. del frente (mts): 8 mts</p> <p>Barrio: Tunjuelito Oriental</p> <p>No. de pisos: 5</p> <p>Estrato: 3</p> <p>Localidad: Tunjuelito</p> <p>SERVICIOS PÚBLICOS</p> <table style="width: 100%;"> <tr> <th></th> <th>SI</th> <th>NO</th> </tr> <tr> <td>1. Agua</td> <td><input checked="" type="checkbox"/></td> <td><input type="checkbox"/></td> </tr> <tr> <td>2. Alcantarillado</td> <td><input checked="" type="checkbox"/></td> <td><input type="checkbox"/></td> </tr> <tr> <td>3. Energía</td> <td><input checked="" type="checkbox"/></td> <td><input type="checkbox"/></td> </tr> <tr> <td>4. Teléfono</td> <td><input type="checkbox"/></td> <td><input checked="" type="checkbox"/></td> </tr> <tr> <td>5. Gas</td> <td><input checked="" type="checkbox"/></td> <td><input type="checkbox"/></td> </tr> </table> <table style="width: 100%;"> <tr> <th style="text-align: center;">USO ACTUAL</th> <th style="text-align: center;">ACCESOS VEHICULARES</th> </tr> <tr> <td>1. Residencial <input checked="" type="checkbox"/></td> <td>5. Recreacional <input type="checkbox"/></td> </tr> <tr> <td>2. Comercial <input type="checkbox"/></td> <td>6. Baldío <input type="checkbox"/></td> </tr> <tr> <td>3. Industrial <input type="checkbox"/></td> <td>7. Bien de interés cultural* <input type="checkbox"/></td> </tr> <tr> <td>4. Institucional <input type="checkbox"/></td> <td>8. Mixto <input type="checkbox"/></td> </tr> </table> <table style="width: 100%;"> <tr> <td>Garaje SI <input checked="" type="checkbox"/> NO <input type="checkbox"/></td> </tr> <tr> <td>Cuantos <input type="checkbox"/></td> </tr> <tr> <td>El garaje se usa como comercio SI <input type="checkbox"/> NO <input checked="" type="checkbox"/></td> </tr> </table>		SI	NO	1. Agua	<input checked="" type="checkbox"/>	<input type="checkbox"/>	2. Alcantarillado	<input checked="" type="checkbox"/>	<input type="checkbox"/>	3. Energía	<input checked="" type="checkbox"/>	<input type="checkbox"/>	4. Teléfono	<input type="checkbox"/>	<input checked="" type="checkbox"/>	5. Gas	<input checked="" type="checkbox"/>	<input type="checkbox"/>	USO ACTUAL	ACCESOS VEHICULARES	1. Residencial <input checked="" type="checkbox"/>	5. Recreacional <input type="checkbox"/>	2. Comercial <input type="checkbox"/>	6. Baldío <input type="checkbox"/>	3. Industrial <input type="checkbox"/>	7. Bien de interés cultural* <input type="checkbox"/>	4. Institucional <input type="checkbox"/>	8. Mixto <input type="checkbox"/>	Garaje SI <input checked="" type="checkbox"/> NO <input type="checkbox"/>	Cuantos <input type="checkbox"/>	El garaje se usa como comercio SI <input type="checkbox"/> NO <input checked="" type="checkbox"/>
	SI	NO																														
1. Agua	<input checked="" type="checkbox"/>	<input type="checkbox"/>																														
2. Alcantarillado	<input checked="" type="checkbox"/>	<input type="checkbox"/>																														
3. Energía	<input checked="" type="checkbox"/>	<input type="checkbox"/>																														
4. Teléfono	<input type="checkbox"/>	<input checked="" type="checkbox"/>																														
5. Gas	<input checked="" type="checkbox"/>	<input type="checkbox"/>																														
USO ACTUAL	ACCESOS VEHICULARES																															
1. Residencial <input checked="" type="checkbox"/>	5. Recreacional <input type="checkbox"/>																															
2. Comercial <input type="checkbox"/>	6. Baldío <input type="checkbox"/>																															
3. Industrial <input type="checkbox"/>	7. Bien de interés cultural* <input type="checkbox"/>																															
4. Institucional <input type="checkbox"/>	8. Mixto <input type="checkbox"/>																															
Garaje SI <input checked="" type="checkbox"/> NO <input type="checkbox"/>																																
Cuantos <input type="checkbox"/>																																
El garaje se usa como comercio SI <input type="checkbox"/> NO <input checked="" type="checkbox"/>																																

3. DESCRIPCIÓN Y ESTADO DEL PREDIO ANTES DE INTERVENIR: Predio ubicado en la Cl 46a #22-82, predio a la vista de cinco niveles con fachada general en Graniplast con desgaste a nivel general debido a la exposición natural al medio ambiente hacia primer nivel se evidencian dos entradas en carpintería metálica con vidrio martillado hacia la zona superior, se evidencia marco del acceso vehicular con ausencia de material en zona superior y vidrio fijado. También se evidencian dilataciones entre el marco de la puerta y el muro, hacia la puerta de ingreso peatonal es posible evidenciar marco dilatado y desprenderse de pintura por la corrosión, cailla para contadores de gas presenta resacas hacia los bordes con fisuras y ausencia de material en zona superior, cailla para contadores de agua cuenta estructura en concreto y pintura con tapa en carpintería metálica la cual presenta resacas sobre los enchufes, contadores de luz cuentan con cailla en carpintería metálica y vidrio fijado, también se evidencian dilatación entre el muro del predio colindante y la fachada de la 22-82. Hacia fachada de segundo nivel es posible evidenciar ventana en carpintería metálica sobre la cual se pueden evidenciar dilataciones del marco con el muro de la fachada, vidrios lisos fisurados hacia la zona inferior de la ventana en el costado izquierdo del predio, también es posible evidenciar paredes

Al suministrar la información solicitada en este formato, usted está autorizando el manejo de sus datos de acuerdo con la Política de Protección de Datos definida en la Ley 1581 de 2012.

CONTRATO No.: 337 DE 2023		PARTICIPACIÓN CIUDADANA Y JUSTICIA SOCIAL	
Hoja 2 de 3		GESTIÓN SOCIAL EN LA EJECUCIÓN DE PROYECTOS	
FECHA		ACTA DE VECINDAD INICIO	
22	10	"EJECUTAR A MONTO AGOTABLE SIN FORMULA DE AJUSTE POR EL SISTEMA DE PRECIOS UNITARIOS, LAS ACTIVIDADES PARA LA CONSERVACIÓN Y/O MANTENIMIENTO Y/O REHABILITACIÓN DE LA MALLA VIAL LOCAL E INTERMEDIA Y ESPACIO PÚBLICO ASOCIADO EN LA LOCALIDAD DE TUNJUELITO DE LA CIUDAD DE BOGOTÁ D.C."	
DD	MM	AA	
ACTA No.: 229			
<p>de segundo nivel con fisura vertical desde las placas entre pisos, hacia la fachada de tercer nivel se evidencian fisuras sobre la zona media de las paredes, hacia el norte y quinto nivel se evidencia corrosión sobre la estructura metálica de las ventanas, además de ausencia de material y fisuras sobre el vidrio liso a nivel general de la ventana, hacia el costado derecho del predio es posible evidenciar humedad vertical del quinto nivel hasta el primero, zona de placas entre pisos.</p>			
<p>Al suministrar la información solicitada en este formato, usted está autorizando el manejo de sus datos de acuerdo con la Política de Protección de Datos definida en la Ley 1581 de 2012.</p>			

CONTRATO No.: 337-2023 Hoja 3 de 3			PARTICIPACIÓN CIUDADANA Y JUSTICIA SOCIAL GESTIÓN SOCIAL EN LA EJECUCIÓN DE PROYECTOS ACTA DE VECINDAD INICIO		 ALCALDIA LOCAL DE TUNJUELITO BOGOTÁ
FECHA 22 / 10 / 2024 DD MM AA			"EJECUTAR A MONTO AGOTABLE SIN FORMULA DE AJUSTE POR EL SISTEMA DE PRECIOS UNITARIOS, LAS ACTIVIDADES PARA LA CONSERVACIÓN Y/O MANTENIMIENTO Y/O REHABILITACIÓN DE LA MALLA VIAL LOCAL E INTERMEDIA Y ESPACIO PÚBLICO ASOCIADO EN LA LOCALIDAD DE TUNJUELITO DE LA CIUDAD DE BOGOTÁ D.C."		
ACTA No.: 22a					




Foto No. 1
Descripción: Desprendimiento de material con dilatación




Foto No. 2
Descripción: Humedad debido a fisuras en la cubierta

Para constancia de lo anterior, se firma la presente acta bajo la responsabilidad expresa de los que intervienen en ella, de conformidad con las funciones desempeñadas por cada uno de los mismos, de acuerdo con a los lineamientos técnicos definidos para el presente contrato, vigente en la fecha del presente periodo de reporte, en Bogotá D.C., a los


22 días del mes de Octubre de 2024

<p>_____ Propietario C.C. O NIT N.A. Nombre N.A. Relación: N.A.</p>	<p>_____ Técnico-Contratista Nombre: <i>Jaime Cabrera</i></p> <p>_____ Elaboró- área Social Por el contratista Nombre: <i>Mayerly Nino</i></p>	<p>_____ Técnico - Interventoría Nombre: <i>Natalia Puente</i></p> <p>_____ Revisó - área Social Por la Interventoría Nombre: <i>José Torres</i></p>
--	---	---

Al suministrar la información solicitada en este formato, usted está autorizando el manejo de sus datos de acuerdo con la Política de Protección de Datos definida en la Ley 1581 de 2012.

CONTRATO No.: 337 DE 2023			PARTICIPACIÓN CIUDADANA Y JUSTICIA SOCIAL	
Hoja 1 de 3			GESTIÓN SOCIAL EN LA EJECUCIÓN DE PROYECTOS	
FECHA			ACTA DE VECINDAD INICIO	
21	10	2024	"EJECUTAR A MONTO AGOTABLE SIN FORMULA DE AJUSTE POR EL SISTEMA DE PRECIOS UNITARIOS, LAS ACTIVIDADES PARA LA CONSERVACIÓN Y/O MANTENIMIENTO Y/O REHABILITACIÓN DE LA MALLA VIAL LOCAL E INTERMEDIA Y ESPACIO PÚBLICO ASOCIADO EN LA LOCALIDAD DE TUNJUELITO DE LA CIUDAD DE BOGOTÁ D.C."	
DD	MM	AA		
ACTA No.: 230				

1. REGISTRO FOTOGRÁFICO DE FACHADA



2. DATOS DEL PREDIO

Nombre del Propietario: René

Dirección: cl 46a # 22-58

Teléfono: 504 428 2568

No. de pisos: 2

Long. del frente (mts): 10 mts

Estrato: 3

Barrio: Tunal Oriental

Localidad: Tunjuelito

SERVICIOS PÚBLICOS

	SI	NO
1. Agua	<input checked="" type="checkbox"/>	<input type="checkbox"/>
2. Alcantarillado	<input checked="" type="checkbox"/>	<input type="checkbox"/>
3. Energía	<input checked="" type="checkbox"/>	<input type="checkbox"/>
4. Teléfono	<input type="checkbox"/>	<input checked="" type="checkbox"/>
5. Gas	<input checked="" type="checkbox"/>	<input type="checkbox"/>

USO ACTUAL


1. Residencial <input checked="" type="checkbox"/>	5. Recreacional <input type="checkbox"/>
2. Comercial <input type="checkbox"/>	6. Baldío <input type="checkbox"/>
3. Industrial <input type="checkbox"/>	7. Bien de interés cultural* <input type="checkbox"/>
4. Institucional <input type="checkbox"/>	8. Mixto <input type="checkbox"/>


ACCESOS VEHICULARES

Garaje SI <input type="checkbox"/> NO <input checked="" type="checkbox"/>
Cuantos <input type="checkbox"/>
El garaje se usa como comercio SI <input type="checkbox"/> NO <input type="checkbox"/>


3. DESCRIPCIÓN Y ESTADO DEL PREDIO ANTES DE INTERVENIR: Predio ubicado en la cl 46a sur, predio a la vista de 2a niveles con fachada en grapiplast con desgaste por exposición a medio ambiente, hacia primer nivel es posible evidenciar resacas de pared sobre lo que era una puerta, se evidencian ingreso peatonal con puerta en carpintería metálica con vidrio martillado hacia zona inferior, se evidencian dos ventanas en carpintería metálica con vidrio liso, hacia segundo nivel es posible evidenciar fisura hacia zona esquinera inferior de la ventana hacia la zona superior del predio se evidencia canalera para recolección de aguas lluvia con tubería de PVC a lado y lado del predio, hacia zona inferior de la ventana de primer nivel se evidencia fisura horizontal al lado izquierdo del predio, hacia las tres columnas se puede evidenciar fisuras en zona inferior, hacia zona inferior del ingreso peatonal se evidencia existencia de material, ingreso a predio con piso en baldosa, paredes en putete con pintura, ingreso a apartamento de primer nivel con puerta en carpintería metálica la cual presenta dilatación entre el marco y la pared, paredes con humedad en zona inferior, ingreso a primera habitación de primer nivel con puerta en madera, se evidencian fisuras hacia zona inferior de la ventana que da a la calle de intervención, ingreso a habitación con piso y paredes en baldosa, techo en grapiplast, ingreso a primera habitación con piso en baldosa, paredes en putete con pintura las cuales presentan humedad hacia zona inferior de

Al suministrar la información solicitada en este formato, usted está autorizando el manejo de sus datos de acuerdo con la Política de Protección de Datos definida en la Ley 1581 de 2012.

CONTRATO No.: 337-2023 Hoja 3 de 3			PARTICIPACIÓN CIUDADANA Y JUSTICIA SOCIAL GESTIÓN SOCIAL EN LA EJECUCIÓN DE PROYECTOS ACTA DE VECINDAD INICIO		 ALCALDIA LOCAL DE TUNJUELITO BOGOTÁ
FECHA 21 10 2024 DD MM AA			"EJECUTAR A MONTO AGOTABLE SIN FORMULA DE AJUSTE POR EL SISTEMA DE PRECIOS UNITARIOS, LAS ACTIVIDADES PARA LA CONSERVACIÓN Y/O MANTENIMIENTO Y/O REHABILITACIÓN DE LA MALLA VIAL LOCAL E INTERMEDIA Y ESPACIO PÚBLICO ASOCIADO EN LA LOCALIDAD DE TUNJUELITO DE LA CIUDAD DE BOGOTÁ D.C."		
ACTA No.: 230					



21/10/2024 11:52:32 a. m.
Tunjuelito
Calle 46 A No. 22-58 Sur
UT TUNBRACAS




21/10/2024 11:53:57 a. m.
Tunjuelito
Calle 46 A No. 22-58 Sur
UT TUNBRACAS


Foto No. 1	Foto No. 2
Descripción: Desprendimiento de pintura	Descripción: Fisuras en pared

Para constancia de lo anterior, se firma la presente acta bajo la responsabilidad expresa de los que intervienen en ella, de conformidad con las funciones desempeñadas por cada uno de los mismos, de acuerdo con a los lineamientos técnicos definidos para el presente contrato, vigente en la fecha del presente periodo de reporte, en Bogotá D.C., a los

<p>21 días del mes de Octubre de 2024</p> <div style="display: flex; justify-content: center; align-items: flex-end;"> <div style="text-align: left; margin-right: 10px;"> <p><u>Valeria</u></p> <p>Propietario</p> <p>C.C.O NIT 1.033.642.906</p> <p>Nombre Valentina Cruz</p> <p>Relación: Encargada.</p> </div> <div style="text-align: left;"> <p><u>[Signature]</u></p> <p>Técnico-Contratista</p> <p>Nombre: [Signature]</p> </div> </div>	<div style="display: flex; justify-content: center; align-items: flex-end;"> <div style="text-align: left; margin-right: 10px;"> <p><u>[Signature]</u></p> <p>Elaboró- área Social</p> <p>Por el contratista</p> <p>Nombre: Mayerly Niño</p> </div> <div style="text-align: left;"> <p><u>[Signature]</u></p> <p>Técnico - Interventoría</p> <p>Nombre: Natalia Puentes</p> </div> </div>	<div style="display: flex; justify-content: center; align-items: flex-end;"> <div style="text-align: left; margin-right: 10px;"> <p><u>[Signature]</u></p> <p>Revisó - área Social</p> <p>Por la Interventoría</p> <p>Nombre: [Signature]</p> </div> </div>
---	--	--

Al suministrar la información solicitada en este formato, usted está autorizando el manejo de sus datos de acuerdo con la Política de Protección de Datos de Jinida en la Ley 1581 de 2012.

CONTRATO No.: 337 DE 2023			PARTICIPACION CIUDADANA Y JUSTICIA SOCIAL		 ALCALDIA LOCAL DE TUNJUELITO BOGOTÁ
Hoja 1 de 3			GESTIÓN SOCIAL EN LA EJECUCIÓN DE PROYECTOS		
FECHA			ACTA DE VECINDAD INICIO		
18	10	2024	"EJECUTAR A MONTO AGOTABLE SIN FORMULA DE AJUSTE POR EL SISTEMA DE PRECIOS UNITARIOS, LAS ACTIVIDADES PARA LA CONSERVACIÓN Y/O MANTENIMIENTO Y/O REHABILITACIÓN DE LA MALLA VIAL LOCAL E INTERMEDIA Y ESPACIO PÚBLICO ASOCIADO EN LA LOCALIDAD DE TUNJUELITO DE LA CIUDAD DE BOGOTÁ D.C."		
DD	MM	AA			
ACTA No.: 231					

1. REGISTRO FOTOGRÁFICO DE FACHADA 	2. DATOS DEL PREDIO Nombre del Propietario: <u>Elberto Martinez Romero</u> Dirección: <u>Cl 46a # 22-76</u> Teléfono: <u>314 662 2269</u> No. de pisos: <u>3</u> Long. del frente (mts): <u>6 mts</u> Estrato: <u>3</u> Barrio: <u>Tunal Oriental</u> Localidad: <u>Tunjuelito</u> SERVICIOS PÚBLICOS <table style="width: 100%;"> <tr> <th></th> <th>SI</th> <th>NO</th> </tr> <tr> <td>1. Agua</td> <td><input checked="" type="checkbox"/></td> <td><input type="checkbox"/></td> </tr> <tr> <td>2. Alcantarillado</td> <td><input checked="" type="checkbox"/></td> <td><input type="checkbox"/></td> </tr> <tr> <td>3. Energia</td> <td><input checked="" type="checkbox"/></td> <td><input type="checkbox"/></td> </tr> <tr> <td>4. Teléfono</td> <td><input type="checkbox"/></td> <td><input checked="" type="checkbox"/></td> </tr> <tr> <td>5. Gas</td> <td><input checked="" type="checkbox"/></td> <td><input type="checkbox"/></td> </tr> </table> <table style="width: 100%;"> <tr> <th colspan="2">USO ACTUAL</th> <th colspan="2">ACCESOS VEHICULARES</th> </tr> <tr> <td>1. Residencial</td> <td><input checked="" type="checkbox"/></td> <td>5. Recreacional</td> <td><input type="checkbox"/></td> </tr> <tr> <td>2. Comercial</td> <td><input type="checkbox"/></td> <td>6. Baldío</td> <td><input type="checkbox"/></td> </tr> <tr> <td>3. Industrial</td> <td><input type="checkbox"/></td> <td>7. Bien de interés cultural*</td> <td><input type="checkbox"/></td> </tr> <tr> <td>4. Institucional</td> <td><input type="checkbox"/></td> <td>8. Mixto</td> <td><input type="checkbox"/></td> </tr> </table>		SI	NO	1. Agua	<input checked="" type="checkbox"/>	<input type="checkbox"/>	2. Alcantarillado	<input checked="" type="checkbox"/>	<input type="checkbox"/>	3. Energia	<input checked="" type="checkbox"/>	<input type="checkbox"/>	4. Teléfono	<input type="checkbox"/>	<input checked="" type="checkbox"/>	5. Gas	<input checked="" type="checkbox"/>	<input type="checkbox"/>	USO ACTUAL		ACCESOS VEHICULARES		1. Residencial	<input checked="" type="checkbox"/>	5. Recreacional	<input type="checkbox"/>	2. Comercial	<input type="checkbox"/>	6. Baldío	<input type="checkbox"/>	3. Industrial	<input type="checkbox"/>	7. Bien de interés cultural*	<input type="checkbox"/>	4. Institucional	<input type="checkbox"/>	8. Mixto	<input type="checkbox"/>
	SI	NO																																					
1. Agua	<input checked="" type="checkbox"/>	<input type="checkbox"/>																																					
2. Alcantarillado	<input checked="" type="checkbox"/>	<input type="checkbox"/>																																					
3. Energia	<input checked="" type="checkbox"/>	<input type="checkbox"/>																																					
4. Teléfono	<input type="checkbox"/>	<input checked="" type="checkbox"/>																																					
5. Gas	<input checked="" type="checkbox"/>	<input type="checkbox"/>																																					
USO ACTUAL		ACCESOS VEHICULARES																																					
1. Residencial	<input checked="" type="checkbox"/>	5. Recreacional	<input type="checkbox"/>																																				
2. Comercial	<input type="checkbox"/>	6. Baldío	<input type="checkbox"/>																																				
3. Industrial	<input type="checkbox"/>	7. Bien de interés cultural*	<input type="checkbox"/>																																				
4. Institucional	<input type="checkbox"/>	8. Mixto	<input type="checkbox"/>																																				

3. DESCRIPCIÓN Y ESTADO DEL PREDIO ANTES DE INTERVENIR: Predio ubicado en la Cl 46a Sur # 22-76, predio a la vista de cuatro niveles con fachada de primer nivel en baldosas con puerta de ingreso vehicular, fachada en mampostería de segundo nivel con ventanería en estructura metálica y vidrio liso, puerta de ingreso vehicular en carpintería metálica con vidrio multitecho el cual cuenta con fisuras así como el vidrio liso en la ventanería de segundo nivel, ingreso a predio en primer nivel con bodega en piso de concreto con resacas, paredes en estuco con pintura y placas hacia segundo nivel en concreto, pared del fondo de la bodega, ingreso a siguiente predio por puerta en carpintería metálica, paredes del siguiente predio en zona de bodega con paredes de ladrillo a la vista, piso general de la bodega en material con placas de madera que lo cubren, muro de enfrente cuenta con fisuras, ingreso a segundo nivel cuenta con escaleras en concreto, paredes en concreto con pintura, segundo nivel cuenta con piso en concreto a nivel general, pared del frente de la casa en mampostería, paredes de bodega a nivel general en paño con pintura y zonas de ventilación, ingreso a tercer nivel con escaleras en baldosa, paredes en paño con pintura, apartamento de tercer nivel cuenta con piso en baldosa a nivel general, hacia zona de pasillo se evidencian paredes en yeso con pinturas sobre las que se evidencian fisuras, ingreso a primer habitación con baño con baldosas, segunda habitación de tercer nivel cuenta con techo en laminas de madera pintadas, hacia zona de cocina se evidencian paredes y techo en

Al suministrar la información solicitada en este formato, usted está autorizando el manejo de sus datos de acuerdo con la Política de Protección de Datos definida en la Ley 1581 de 2012.


CONTRATO No.: 337-2023		PARTICIPACION CIUDADANA Y JUSTICIA SOCIAL		 ALCALDIA LOCAL DE TUNJUELITO BOGOTÁ
Hoja 3 de 3		GESTIÓN SOCIAL EN LA EJECUCIÓN DE PROYECTOS		
FECHA		ACTA DE VECINDAD INICIO		
18	10	2024	"EJECUTAR A MONTO AGOTABLE SIN FORMULA DE AJUSTE POR EL SISTEMA DE PRECIOS UNITARIOS, LAS ACTIVIDADES PARA LA CONSERVACIÓN Y/O MANTENIMIENTO Y/O REHABILITACIÓN DE LA MALLA VIAL LOCAL E INTERMEDIA Y ESPACIO PÚBLICO ASOCIADO EN LA LOCALIDAD DE TUNJUELITO DE LA CIUDAD DE BOGOTÁ D.C."	
DD	MM	AA		
ACTA No.: 231				



Foto No. 1

Descripción: Fisuras en pared



Foto No. 2

Descripción: Fisuras sobre baldosa del piso

Para constancia de lo anterior, se firma la presente acta bajo la responsabilidad expresa de los que intervienen en ella, de conformidad con las funciones desempeñadas por cada uno de los mismos, de acuerdo con a los lineamientos técnicos definidos para el presente contrato, vigente en la fecha del presente periodo de reporte, en Bogotá D.C., a los

18 días del mes de Octubre de 2024

Propietario

C.C. O NIT
Nombre

Relación:

11-252375 Bot.
Elberto Martínez

Técnico-Contratista

Nombre:

Elaboró- área Social

Por el contratista

Nombre:

Mayerly Niño

Técnico - Interventoría


Nombre: Natalia Rojas


Revisó- área Social

Por la Interventoría

Nombre:

Al suministrar la información solicitada en este formato, usted está autorizando el manejo de sus datos de acuerdo con la Política de Protección de Datos definida en la Ley 1581 de 2012.

CONTRATO No.: 337 DE 2023			PARTICIPACIÓN CIUDADANA Y JUSTICIA SOCIAL GESTIÓN SOCIAL EN LA EJECUCIÓN DE PROYECTOS		
Hoja 1 de 3			ACTA DE VECINDAD INICIO		
FECHA			"EJECUTAR A MONTO AGOTABLE SIN FORMULA DE AJUSTE POR EL SISTEMA DE PRECIOS UNITARIOS, LAS ACTIVIDADES PARA LA CONSERVACIÓN Y/O MANTENIMIENTO Y/O REHABILITACIÓN DE LA MALLA VIAL LOCAL E INTERMEDIA Y ESPACIO PÚBLICO ASOCIADO EN LA LOCALIDAD DE TUNJUELITO DE LA CIUDAD DE BOGOTÁ D.C."		
23	10	2024			
DD	MM	AA			
ACTA No.: 232					

1. REGISTRO FOTOGRÁFICO DE FACHADA 	2. DATOS DEL PREDIO Nombre del Propietario: Sin Información Dirección: All 46 # 22 b 1a Teléfono: Sin Información No. de pisos: 1 Long. del frente (mts): 8 mts Estrato: 3 Barrio: Cuna Oriental Localidad: Tunjuelito SERVICIOS PÚBLICOS <table style="width: 100%;"> <tr> <th></th> <th>SI</th> <th>NO</th> </tr> <tr> <td>1. Agua</td> <td><input checked="" type="checkbox"/></td> <td><input type="checkbox"/></td> </tr> <tr> <td>2. Alcantarillado</td> <td><input checked="" type="checkbox"/></td> <td><input type="checkbox"/></td> </tr> <tr> <td>3. Energía</td> <td><input checked="" type="checkbox"/></td> <td><input type="checkbox"/></td> </tr> <tr> <td>4. Teléfono</td> <td><input type="checkbox"/></td> <td><input checked="" type="checkbox"/></td> </tr> <tr> <td>5. Gas</td> <td><input checked="" type="checkbox"/></td> <td><input type="checkbox"/></td> </tr> </table> <table style="width: 100%;"> <tr> <th colspan="2">USO ACTUAL</th> <th colspan="2">ACCESOS VEHICULARES</th> </tr> <tr> <td>1. Residencial</td> <td><input type="checkbox"/></td> <td>5. Recreacional</td> <td><input type="checkbox"/></td> </tr> <tr> <td>2. Comercial</td> <td><input type="checkbox"/></td> <td>6. Baldío</td> <td><input type="checkbox"/></td> </tr> <tr> <td>3. Industrial</td> <td><input type="checkbox"/></td> <td>7. Bien de interés cultural*</td> <td><input type="checkbox"/></td> </tr> <tr> <td>4. Institucional</td> <td><input type="checkbox"/></td> <td>8. Mixto</td> <td><input type="checkbox"/></td> </tr> </table>		SI	NO	1. Agua	<input checked="" type="checkbox"/>	<input type="checkbox"/>	2. Alcantarillado	<input checked="" type="checkbox"/>	<input type="checkbox"/>	3. Energía	<input checked="" type="checkbox"/>	<input type="checkbox"/>	4. Teléfono	<input type="checkbox"/>	<input checked="" type="checkbox"/>	5. Gas	<input checked="" type="checkbox"/>	<input type="checkbox"/>	USO ACTUAL		ACCESOS VEHICULARES		1. Residencial	<input type="checkbox"/>	5. Recreacional	<input type="checkbox"/>	2. Comercial	<input type="checkbox"/>	6. Baldío	<input type="checkbox"/>	3. Industrial	<input type="checkbox"/>	7. Bien de interés cultural*	<input type="checkbox"/>	4. Institucional	<input type="checkbox"/>	8. Mixto	<input type="checkbox"/>
	SI	NO																																					
1. Agua	<input checked="" type="checkbox"/>	<input type="checkbox"/>																																					
2. Alcantarillado	<input checked="" type="checkbox"/>	<input type="checkbox"/>																																					
3. Energía	<input checked="" type="checkbox"/>	<input type="checkbox"/>																																					
4. Teléfono	<input type="checkbox"/>	<input checked="" type="checkbox"/>																																					
5. Gas	<input checked="" type="checkbox"/>	<input type="checkbox"/>																																					
USO ACTUAL		ACCESOS VEHICULARES																																					
1. Residencial	<input type="checkbox"/>	5. Recreacional	<input type="checkbox"/>																																				
2. Comercial	<input type="checkbox"/>	6. Baldío	<input type="checkbox"/>																																				
3. Industrial	<input type="checkbox"/>	7. Bien de interés cultural*	<input type="checkbox"/>																																				
4. Institucional	<input type="checkbox"/>	8. Mixto	<input type="checkbox"/>																																				

3. DESCRIPCIÓN Y ESTADO DEL PREDIO ANTES DE INTERVENIR: Predio ubicado en la All 46 # 22 b 1a, predio a la vista de un nivel con fachada general en mampostería con figuras a nivel general, sobre varios de los ladrillos es posible evidenciar dilataciones, el predio cuenta con una puerta de acceso peatonal en carpintería metálica la cual presenta corrosión y dilatación entre el marco y el muro, es posible evidenciar zona de la fachada sobre la cual existió una ventana que se encuentra tapiada con ladrillo a la vista, hacia el costado derecho de la fachada también es posible evidenciar una puerta de acceso vehicular también tapiada con bloque a la vista, hacia la pared a nivel general se evidencia desprendimiento de material en el ladrillo, zona media de la fachada en el costado izquierdo de la pared cuenta con ausencia de bloques y presencia de material vegetal entre las dilataciones de los ladrillos en la zona inferior de la fachada se puede evidenciar dilatación con el anden del espacio público con presencia de material vegetal, cubierta del predio con estructura en madera y tejas de zinc.

Al suministrar la información solicitada en este formato, usted está autorizando el manejo de sus datos de acuerdo con la Política de Protección de Datos definida en la Ley 1581 de 2012.

CONTRATO No.: 337-2023		PARTICIPACIÓN CIUDADANA Y JUSTICIA SOCIAL	
Hoja 2 de 2		GESTIÓN SOCIAL EN LA EJECUCIÓN DE PROYECTOS	
FECHA		ACTA DE VECINDAD INICIO	
23	10	2024	"EJECUTAR A MONTO AGOTABLE SIN FORMULA DE AJUSTE POR EL SISTEMA DE PRECIOS UNITARIOS, LAS ACTIVIDADES PARA LA CONSERVACIÓN Y/O MANTENIMIENTO Y/O REHABILITACIÓN DE LA MALLA VIAL LOCAL E INTERMEDIA Y ESPACIO PÚBLICO ASOCIADO EN LA LOCALIDAD DE TUNJUELITO DE LA CIUDAD DE BOGOTÁ D.C."
DD	MM	AA	
ACTA No.: 232			



ALCALDÍA LOCAL DE
TUNJUELITO



Foto No. 1

Descripción: Desprendimiento de material en pared



Foto No. 2

Descripción: Dilatación entre el marco de la puerta y el muro

Para constancia de lo anterior, se firma la presente acta bajo la responsabilidad expresa de los que intervienen en ella, de conformidad con las funciones desempeñadas por cada uno de los mismos, de acuerdo con a los lineamientos técnicos definidos para el presente contrato, vigente en la fecha del presente periodo de reporte, en Bogotá D.C., a los

23 días del mes de Octubre de 2024

N.A.
Propietario
C.C. O NIT N.A.
Nombre N.A.
Relación: N.A.

Técnico-Contratista
Nombre:

Elaboró-área Social
Por el contratista
Nombre: Mayerly Niño

Técnico - Interventoría


Nombre: Natalia Rentería

Revisó-área Social
Por la Interventoría
Nombre: José Torres

Al suministrar la información solicitada en este formato, usted está autorizando el manejo de sus datos de acuerdo con la Política de Protección de Datos definida en la Ley 1581 de 2012.

CONTRATO No.: 337 DE 2023		PARTICIPACIÓN CIUDADANA Y JUSTICIA SOCIAL GESTIÓN SOCIAL EN LA EJECUCIÓN DE PROYECTOS		ALCALDÍA LOCAL DE TUNJUELITO		
Hoja 1 de 2		ACTA DE VECINDAD INICIO				
FECHA		"EJECUTAR A MONTO AGOTABLE SIN FORMULA DE AJUSTE POR EL SISTEMA DE PRECIOS UNITARIOS, LAS ACTIVIDADES PARA LA CONSERVACIÓN Y/O MANTENIMIENTO Y/O REHABILITACIÓN DE LA MALLA VIAL LOCAL E INTERMEDIA Y ESPACIO PÚBLICO ASOCIADO EN LA LOCALIDAD DE TUNJUELITO DE LA CIUDAD DE BOGOTÁ D.C."				
18	10					2024
DD	MM					AA
ACTA No.: 233						

1. REGISTRO FOTOGRÁFICO DE FACHADA



2. DATOS DEL PREDIO

Nombre del Propietario: Dora Elsa Pardo

Dirección: Cl 46a # 22a 25

Teléfono: 310 7701242 No. de pisos: 2

Long. del frente (mts): 8 mts Estrato: 3

Barrio: Tunal Oriental Localidad: Tunjuelito

SERVICIOS PÚBLICOS

	SI	NO
1. Agua	<input checked="" type="checkbox"/>	<input type="checkbox"/>
2. Alcantarillado	<input checked="" type="checkbox"/>	<input type="checkbox"/>
3. Energía	<input checked="" type="checkbox"/>	<input type="checkbox"/>
4. Teléfono	<input type="checkbox"/>	<input checked="" type="checkbox"/>
5. Gas	<input checked="" type="checkbox"/>	<input type="checkbox"/>

USO ACTUAL		ACCESOS VEHICULARES	
1. Residencial	<input type="checkbox"/>	5. Recreacional	<input type="checkbox"/>
2. Comercial	<input type="checkbox"/>	6. Baldío	<input type="checkbox"/>
3. Industrial	<input checked="" type="checkbox"/>	7. Bien de interés cultural*	<input type="checkbox"/>
4. Institucional	<input type="checkbox"/>	8. Mixto	<input type="checkbox"/>

Garaje SI ☒ NO ☐
Cuantos: 1
El garaje se usa como comercio SI ☐ NO ☒

3. DESCRIPCIÓN Y ESTADO DEL PREDIO ANTES DE INTERVENIR: Predio ubicado en la Cl 46a # 22b 25 Lt 2, Predio a la vista de dos niveles con fachada de primer nivel en graniplast con puerta de acceso pentagonal en carpintería metálica sin vidrios en la zona superior, hacia la zona superior del marco de ingreso al predio es posible evidenciar desprendimiento de material, ventana con reja tipo persiana, hacia segundo nivel se evidencia fachada de ladrillo a la vista, se evidencia dilatación de marcos de puertas y ventanas, vidrio de segundo nivel fisurado, cubierta con con tejas de eternit, al ingreso al predio utilizado como bodega, con paredes de ladrillo a la vista, hacia el costado derecho del predio se evidencian placas de concreto y hacia el costado izquierdo se evidencian placas de carpintería metálica, hacia zona del piso a nivel general se evidencia concreto, ingreso a segundo nivel con escaleras en concreto y barandales de carpintería metálica, baño con piso y paredes en baldosa, se evidencia piso en carpintería metálica y paredes con bloque a la vista, cubierta general del predio en estructura de carpintería metálica

Al suministrar la información solicitada en este formato, usted está autorizando el manejo de sus datos de acuerdo con la Política de Protección de Datos definida en la Ley 1581 de 2012.



CONTRATO No.: 337-2023		PARTICIPACIÓN CIUDADANA Y JUSTICIA SOCIAL		 ALCALDÍA LOCAL DE TUNJUELITO	 BOGOTÁ
Hoja 2 de 2		GESTIÓN SOCIAL EN LA EJECUCIÓN DE PROYECTOS			
FECHA		ACTA DE VECINDAD INICIO			
18	10	2024	"EJECUTAR A MONTO AGOTABLE SIN FORMULA DE AJUSTE POR EL SISTEMA DE PRECIOS UNITARIOS, LAS ACTIVIDADES PARA LA CONSERVACIÓN Y/O MANTENIMIENTO Y/O REHABILITACIÓN DE LA MALLA VIAL LOCAL E INTERMEDIA Y ESPACIO PÚBLICO ASOCIADO EN LA LOCALIDAD DE TUNJUELITO DE LA CIUDAD DE BOGOTÁ D.C."		
DD	MM	AA			
ACTA No.: 233					



Foto No. 2
Descripción: Resacas sobre techo



Foto No. 2
Descripción: Fisuras sobre pared

Para constancia de lo anterior, se firma la presente acta bajo la responsabilidad expresa de los que intervienen en ella, de conformidad con las funciones desempeñadas por cada uno de los mismos, de acuerdo con a los lineamientos técnicos definidos para el presente contrato, vigente en la fecha del presente periodo de reporte, en Bogotá D.C., a los 18 días del mes de Noviembre de 2024.

JAIRO GONZALEZ A
 Propietario 79985-742
 C.C. O NIT ENLARGADO
 Nombre
 Relación:

Técnico-Contratista
 Nombre: [Signature]

Elaboró- área Social
 Por el contratista
 Nombre: Mayerly Niño

Técnico - Interventoría
 Nombre: Natalia Rentería

Revisó - área Social
 Por la Interventoría
 Nombre: Jise Torres

Al suministrar la información solicitada en este formato, usted está autorizando el manejo de sus datos de acuerdo con la Política de Protección de Datos definida en la Ley 1581 de 2012.

CONTRATO No.: 337 DE 2023		PARTICIPACION CIUDADANA Y JUSTICIA SOCIAL	
Hoja 1 de 3		GESTIÓN SOCIAL EN LA EJECUCIÓN DE PROYECTOS	
FECHA		ACTA DE VECINDAD INICIO	
17	10	2024	
DD	MM	AA	
ACTA No.: 234		"EJECUTAR A MONTO AGOTABLE SIN FORMULA DE AJUSTE POR EL SISTEMA DE PRECIOS UNITARIOS, LAS ACTIVIDADES PARA LA CONSERVACIÓN Y/O MANTENIMIENTO Y/O REHABILITACIÓN DE LA MALLA VIAL LOCAL E INTERMEDIA Y ESPACIO PÚBLICO ASOCIADO EN LA LOCALIDAD DE TUNJUELITO DE LA CIUDAD DE BOGOTÁ D.C."	



ALCALDÍA LOCAL DE
TUNJUELITO



1. REGISTRO FOTOGRÁFICO DE FACHADA



2. DATOS DEL PREDIO

Nombre del Propietario: Luz Elena García Loiza
 Dirección: Cl 46a # 22a 76
 Teléfono: 320 208 4860
 Long. del frente (mts): 4 mts
 Barrio: Tunjuelito Oriental
 No. de pisos: 2
 Estrato: 3
 Localidad: Tunjuelito

SERVICIOS PÚBLICOS

	SI	NO
1. Agua	<input checked="" type="checkbox"/>	<input type="checkbox"/>
2. Alcantarillado	<input checked="" type="checkbox"/>	<input type="checkbox"/>
3. Energía	<input checked="" type="checkbox"/>	<input type="checkbox"/>
4. Teléfono	<input type="checkbox"/>	<input type="checkbox"/>
5. Gas	<input checked="" type="checkbox"/>	<input type="checkbox"/>

USO ACTUAL


1. Residencial	<input type="checkbox"/>	5. Recreacional	<input type="checkbox"/>
2. Comercial	<input type="checkbox"/>	6. Baldío	<input type="checkbox"/>
3. Industrial	<input type="checkbox"/>	7. Bien de interés cultural*	<input type="checkbox"/>
4. Institucional	<input type="checkbox"/>	8. Mixto	<input type="checkbox"/>


ACCESOS VEHICULARES

Garaje	SI <input checked="" type="checkbox"/>	NO <input type="checkbox"/>
Cuantos	1	
El garaje se usa como	comercio SI <input checked="" type="checkbox"/> NO <input type="checkbox"/>	


3. DESCRIPCIÓN Y ESTADO DEL PREDIO ANTES DE INTERVENIR: Predio ubicado en la Cl 46a # 22a 76, predio a la vista de dos niveles mas terreno, fachada de primer nivel en pañete con pintura, con puerta pentonal en carpintería metálica con vidrio martillado en zona superior, hacia segundo nivel placa en concreto con fisuras y algunos de los ladrillos en la mampostería fisurados por exposición natural al medio ambiente, hacia el costado derecho del predio se evidencian varias fisuras, hacia el otro costado se evidencia dilatación con el siguiente predio, hacia la placa de la terraza se evidencia fisuras y desprendimiento de material, al ingresar al predio es posible evidenciar un asentamiento bastante bajo con relación al espacio público, ingreso a zona de local cuenta con un escalón en concreto con pintura, piso general en baldosa, paredes en pañete con pintura las cuales presentan algunos soplos debido a la humedad y desprendimiento de material y pintura hacia zona inferior sobre la reja metálica de ingreso al apartamento se evidencian aserrías de material en el muro debido a los enclajes, ingreso a cocina con paredes en baldosa fisurada en varias zonas, vidrio martillado cercano a la entrada se evidencia fisurada, ingreso a zona de pasillo cuenta con paredes mixtas en baldosa hacia la zona inferior y pañete con pintura el cual cuenta con desprendimiento de pintura debido a la humedad, zona de pasillo en costado izquierdo del predio cuenta con pasillo y paredes en concreto con fisuras, ingreso a segundo nivel cuenta con escaleras en concreto con mineral rojo, paredes en pañete con pintura, ingreso a apartamento de

Al suministrar la información solicitada en este formato, usted está autorizando el manejo de sus datos de acuerdo con la Política de Protección de Datos definida en la Ley 1581 de 2012.

CONTRATO No.: 337-2023 Hoja 3 de 3 FECHA 18 10 2024 DD MM AA ACTA No.: 234			PARTICIPACIÓN CIUDADANA Y JUSTICIA SOCIAL GESTIÓN SOCIAL EN LA EJECUCIÓN DE PROYECTOS ACTA DE VECINDAD INICIO		 ALCALDÍA LOCAL DE TUNJUELITO BOGOTÁ
			"EJECUTAR A MONTO AGOTABLE SIN FORMULA DE AJUSTE POR EL SISTEMA DE PRECIOS UNITARIOS, LAS ACTIVIDADES PARA LA CONSERVACIÓN Y/O MANTENIMIENTO Y/O REHABILITACIÓN DE LA MALLA VIAL LOCAL E INTERMEDIA Y ESPACIO PÚBLICO ASOCIADO EN LA LOCALIDAD DE TUNJUELITO DE LA CIUDAD DE BOGOTÁ D.C."		



18/10/2024
Calle 45 A No. 11



18/10/2024 02:42 a.m.
Tunjuelito
Calle 45 A No. 11

Foto No. 1

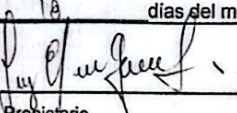


Descripción: Fisuras sobre pared lateral

Foto No. 2

Descripción: Humedad y desprendimiento de pintura

Para constancia de lo anterior, se firma la presente acta bajo la responsabilidad expresa de los que intervienen en ella, de conformidad con las funciones desempeñadas por cada uno de los mismos, de acuerdo con a los lineamientos técnicos definidos para el presente contrato, vigente en la fecha del presente periodo de reporte, en Bogotá D.C., a los

18 días del mes de Octubre de 2024

<p></p> <p>Propietario C.C. O NIT 52026383 Dal Nombre L. Elena García B. Relación:</p>	<p></p> <p>Técnico-Contratista Nombre: Javier Cabrera</p>	<p></p> <p>Técnico - Interventoría Nombre: Natalia Rentes</p>
<p></p> <p>Elaboró-área Social Por el contratista Nombre: Mayerly Niño</p>	<p></p> <p>Revisó-área Social Por la Interventoría Nombre: José Torrey</p>	

Al suministrar la información solicitada en este formato, usted está autorizando el manejo de sus datos de acuerdo con la Política de Protección de Datos definida en la Ley 1581 de 2012.

CONTRATO No.: 337 DE 2023		PARTICIPACION CIUDADANA Y JUSTICIA SOCIAL	
Hoja 1 de 3		GESTIÓN SOCIAL EN LA EJECUCIÓN DE PROYECTOS	
FECHA		ACTA DE VECINDAD INICIO	
19	10	2024	
DD	MM	AA	
ACTA No.: 235		"EJECUTAR A MONTO AGOTABLE SIN FORMULA DE AJUSTE POR EL SISTEMA DE PRECIOS UNITARIOS, LAS ACTIVIDADES PARA LA CONSERVACIÓN Y/O MANTENIMIENTO Y/O REHABILITACIÓN DE LA MALLA VIAL LOCAL E INTERMEDIA Y ESPACIO PÚBLICO ASOCIADO EN LA LOCALIDAD DE TUNJUELITO DE LA CIUDAD DE BOGOTÁ D.C."	



ALCALDIA LOCAL DE
TUNJUELITO



1. REGISTRO FOTOGRÁFICO DE FACHADA



2. DATOS DEL PREDIO

Nombre del Propietario: Dora Luz Ramirez Delgado
 Dirección: Cll 46a # 22-34
 Teléfono: 3715062a78 No. de pisos: 3
 Long. del frente (mts): 4 mts Estrato: 3
 Barrio: Tunal Oriental Localidad: Tunjuelito

SERVICIOS PÚBLICOS

	SI	NO
1. Agua	<input checked="" type="checkbox"/>	<input type="checkbox"/>
2. Alcantarillado	<input checked="" type="checkbox"/>	<input type="checkbox"/>
3. Energía	<input checked="" type="checkbox"/>	<input type="checkbox"/>
4. Teléfono	<input type="checkbox"/>	<input checked="" type="checkbox"/>
5. Gas	<input checked="" type="checkbox"/>	<input type="checkbox"/>

USO ACTUAL

1. Residencial	<input checked="" type="checkbox"/>
2. Comercial	<input type="checkbox"/>
3. Industrial	<input type="checkbox"/>
4. Institucional	<input type="checkbox"/>
5. Recreacional	<input type="checkbox"/>
6. Baldío	<input type="checkbox"/>
7. Bien de interés cultural*	<input type="checkbox"/>
8. Mixto	<input type="checkbox"/>

ACCESOS VEHICULARES

Garaje SI	<input checked="" type="checkbox"/>	NO	<input type="checkbox"/>
Cuantos	<input type="text"/>		
El garaje se usa como	<input type="text"/>		
comercio SI	<input type="checkbox"/>	NO	<input checked="" type="checkbox"/>

3. DESCRIPCIÓN Y ESTADO DEL PREDIO ANTES DE INTERVENIR: Predio ubicado en la Cll 46a # 22-34, predio a la vista de dos niveles con fachada en graniplast a nivel general el cual evidencia desgaste y ausencia de material (reptal) en algunas zonas del interior de la fachada, sobre fachada de primer nivel se evidencian fisuras sobre el parante con pintura, alrededor de puerta tipo vehicular, hacia ingreso se evidencia baldosa fisurada, puerta de ingreso vehicular en carpintería metálica con vidrio martillado en zona superior, fachada de segundo nivel cuenta con ventana en vidrio liso y carpintería metálica, ingreso a vivienda por predio en zona vehicular, no es posible evidenciar la totalidad de las paredes por estar en garaje, paredes generales del garaje en parante con pintura, ingreso a cocina con paredes piso y techo en baldosa las cuales presentan fisuras en algunas zonas, sobre las paredes se evidencian algunos resacas, ingreso a segundo nivel con paredes en parante con pintura y escaleras tipo mármol con granito, zona de sala en segundo nivel cuenta con paredes en parante con pintura las cuales cuentan con fisuras resacas y desprendimiento de pintura por humedad, hacia la ventaneria se evidencian altoparlantes entre el marco y la preta, ingreso a habitación cuenta con piso en baldosa y resacas hacia la zona del techo, ingreso a tercer nivel con escaleras en parante con pintura, las paredes cuentan con fisuras hacia la zona de la placa que va de forma longitudinal, vidrio fisurado en zona superior de la pared en las escaleras, ingreso a tercer nivel

Al suministrar la información solicitada en este formato, usted está autorizando el manejo de sus datos de acuerdo con la Política de Protección de Datos definida en la Ley 1581 de 2012.


CONTRATO No.: 337-2023		PARTICIPACIÓN CIUDADANA Y JUSTICIA SOCIAL		 ALCALDIA LOCAL DE TUNJUELITO BOGOTÁ
Hoja 3 de 3		GESTIÓN SOCIAL EN LA EJECUCIÓN DE PROYECTOS		
FECHA		ACTA DE VECINDAD INICIO		
14	10	2024	"EJECUTAR A MONTO AGOTABLE SIN FORMULA DE AJUSTE POR EL SISTEMA DE PRECIOS UNITARIOS, LAS ACTIVIDADES PARA LA CONSERVACIÓN Y/O MANTENIMIENTO Y/O REHABILITACIÓN DE LA MALLA VIAL LOCAL E INTERMEDIA Y ESPACIO PÚBLICO ASOCIADO EN LA LOCALIDAD DE TUNJUELITO DE LA CIUDAD DE BOGOTÁ D.C."	
DD	MM	AA		
ACTA No.: 235				



Foto No. 1

Descripción: Húmedo en pared inferior al ventanal




Foto No. 2

Descripción: Desprendimiento de pintura por humedad

Para constancia de lo anterior, se firma la presente acta bajo la responsabilidad expresa de los que intervienen en ella, de conformidad con las funciones desempeñadas por cada uno de los mismos, de acuerdo con a los lineamientos técnicos definidos para el presente contrato, vigente en la fecha del presente periodo de reporte, en Bogotá D.C., a los

14 días del mes de octubre de 2024




Propietario

C.C. O NIT 100068404

Nombre


Relación: Arrendatario

Jenzen Asto



Técnico-Contratista

Nombre:




Elaboró-área Social

Por el contratista


Nombre:

Magela Rizo



Técnico Interventoría

Nombre: Natalia Puentes





Revisó-área Social


Por la Interventoría

Nombre:

Jose Torres

Al suministrar la información solicitada en este formato, usted está autorizando el manejo de sus datos de acuerdo con la Política de Protección de Datos definida en la Ley 1581 de 2012

CONTRATO No.: 337 DE 2023		PARTICIPACION CIUDADANA Y JUSTICIA SOCIAL GESTIÓN SOCIAL EN LA EJECUCIÓN DE PROYECTOS ACTA DE VECINDAD INICIO		 		
Hoja 1 de 3						
FECHA		*EJECUTAR A MONTO AGOTABLE SIN FORMULA DE AJUSTE POR EL SISTEMA DE PRECIOS UNITARIOS, LAS ACTIVIDADES PARA LA CONSERVACIÓN Y/O MANTENIMIENTO Y/O REHABILITACIÓN DE LA MALLA VIAL LOCAL E INTERMEDIA Y ESPACIO PÚBLICO ASOCIADO EN LA LOCALIDAD DE TUNJUELITO DE LA CIUDAD DE BOGOTÁ D.C.*				
21	10					2024
DD	MM					AA
ACTA No.: 236						

<p style="text-align: center;">1. REGISTRO FOTOGRÁFICO DE FACHADA</p> <div style="text-align: center;">  <p style="font-size: small;">21/10/2024 3:28:46 p.m. Tunjuelito Calle 46 A No. 22 A 38 S UT TUNBRACA</p> </div>	<p>2. DATOS DEL PREDIO</p> <p>Nombre del Propietario: <u>Frederinda Rojas</u></p> <p>Dirección: <u>Cll 46a # 22a-38</u></p> <p>Teléfono: <u>3138467564</u> No. de pisos: <u>3</u></p> <p>Long. del frente (mts): <u>10 mts aprox</u> Estrato: <u>3</u></p> <p>Barrio: <u>Tunjuelito Oriental</u> Localidad: <u>Tunjuelito</u></p> <p>SERVICIOS PÚBLICOS</p> <table style="width: 100%;"> <tr> <td></td> <td style="text-align: center;">SI</td> <td style="text-align: center;">NO</td> </tr> <tr> <td>1. Agua</td> <td style="text-align: center;"><input checked="" type="checkbox"/></td> <td style="text-align: center;"><input type="checkbox"/></td> </tr> <tr> <td>2. Alcantarillado</td> <td style="text-align: center;"><input checked="" type="checkbox"/></td> <td style="text-align: center;"><input type="checkbox"/></td> </tr> <tr> <td>3. Energía</td> <td style="text-align: center;"><input checked="" type="checkbox"/></td> <td style="text-align: center;"><input type="checkbox"/></td> </tr> <tr> <td>4. Teléfono</td> <td style="text-align: center;"><input checked="" type="checkbox"/></td> <td style="text-align: center;"><input checked="" type="checkbox"/></td> </tr> <tr> <td>5. Gas</td> <td style="text-align: center;"><input checked="" type="checkbox"/></td> <td style="text-align: center;"><input type="checkbox"/></td> </tr> </table> <table style="width: 100%;"> <tr> <td style="width: 50%; text-align: center;">USO ACTUAL</td> <td style="width: 50%; text-align: center;">ACCESOS VEHICULARES</td> </tr> <tr> <td>1. Residencial <input type="checkbox"/></td> <td>5. Recreacional <input type="checkbox"/></td> </tr> <tr> <td>2. Comercial <input type="checkbox"/></td> <td>6. Baldío <input type="checkbox"/></td> </tr> <tr> <td>3. Industrial <input type="checkbox"/></td> <td>7. Bien de interés cultural* <input type="checkbox"/></td> </tr> <tr> <td>4. Institucional <input type="checkbox"/></td> <td>8. Mixto <input type="checkbox"/></td> </tr> </table> <table style="width: 100%;"> <tr> <td style="width: 50%;">Garaje SI <input checked="" type="checkbox"/> NO <input type="checkbox"/></td> <td style="width: 50%;">Cuantos <u>2</u></td> </tr> <tr> <td colspan="2">El garaje se usa como comercio SI <input checked="" type="checkbox"/> NO <input type="checkbox"/></td> </tr> </table>		SI	NO	1. Agua	<input checked="" type="checkbox"/>	<input type="checkbox"/>	2. Alcantarillado	<input checked="" type="checkbox"/>	<input type="checkbox"/>	3. Energía	<input checked="" type="checkbox"/>	<input type="checkbox"/>	4. Teléfono	<input checked="" type="checkbox"/>	<input checked="" type="checkbox"/>	5. Gas	<input checked="" type="checkbox"/>	<input type="checkbox"/>	USO ACTUAL	ACCESOS VEHICULARES	1. Residencial <input type="checkbox"/>	5. Recreacional <input type="checkbox"/>	2. Comercial <input type="checkbox"/>	6. Baldío <input type="checkbox"/>	3. Industrial <input type="checkbox"/>	7. Bien de interés cultural* <input type="checkbox"/>	4. Institucional <input type="checkbox"/>	8. Mixto <input type="checkbox"/>	Garaje SI <input checked="" type="checkbox"/> NO <input type="checkbox"/>	Cuantos <u>2</u>	El garaje se usa como comercio SI <input checked="" type="checkbox"/> NO <input type="checkbox"/>	
	SI	NO																															
1. Agua	<input checked="" type="checkbox"/>	<input type="checkbox"/>																															
2. Alcantarillado	<input checked="" type="checkbox"/>	<input type="checkbox"/>																															
3. Energía	<input checked="" type="checkbox"/>	<input type="checkbox"/>																															
4. Teléfono	<input checked="" type="checkbox"/>	<input checked="" type="checkbox"/>																															
5. Gas	<input checked="" type="checkbox"/>	<input type="checkbox"/>																															
USO ACTUAL	ACCESOS VEHICULARES																																
1. Residencial <input type="checkbox"/>	5. Recreacional <input type="checkbox"/>																																
2. Comercial <input type="checkbox"/>	6. Baldío <input type="checkbox"/>																																
3. Industrial <input type="checkbox"/>	7. Bien de interés cultural* <input type="checkbox"/>																																
4. Institucional <input type="checkbox"/>	8. Mixto <input type="checkbox"/>																																
Garaje SI <input checked="" type="checkbox"/> NO <input type="checkbox"/>	Cuantos <u>2</u>																																
El garaje se usa como comercio SI <input checked="" type="checkbox"/> NO <input type="checkbox"/>																																	

3. DESCRIPCIÓN Y ESTADO DEL PREDIO ANTES DE INTERVENIR: Predio ubicado en la Cll 46a # 22a-38, predio a la vista de tres niveles mas terraza con fachada general en mampostería, hacia primer nivel se evidencian dos locales comerciales con puerta tipo persiana en carpintería metálica, cuenta con puerta peatonal en carpintería metálica con vidrio martillado en zona superior, hacia la placa entre pisos de primer nivel se evidencian fisuras sobre la mampostería. Se pueden evidenciar ladrillos lixurados, ingreso a tercer nivel con escaleras en baldosa tipo mármol y granito, barandal de carpintería metálica, ingreso a apartamento de tercer nivel con paredes en puzete con pintura, techo en gresiplast con fisuras y presencia de humedad, antena que da a la calle presenta fisura en zona esquina de la pared, ingreso a habitación de tercer nivel cuenta con piso en madera el cual presenta dilataciones, hacia la pared y el techo es posible evidenciar humedad con soplos de pintura, zona de baño cuenta con paredes y techo en baldosa con fisuras en zona del techo, segunda habitación de tercer nivel cuenta con paredes en puzete con pintura, hacia el techo se evidencia humedad y dilataciones entre las laminas del piso de madera, ingreso a zona de cocina cuenta con baldosas en paredes y techo, ingreso a segundo apartamento de tercer nivel cuenta con piso en baldosa tipo mármol con granito, se evidencian paredes en puzete.

Al suministrar la información solicitada en este formato, usted está autorizando el manejo de sus datos de acuerdo con la Política de Protección de Datos definida en la Ley 1581 de 2012.

CONTRATO No.: 337 DE 2023			PARTICIPACIÓN CIUDADANA Y JUSTICIA SOCIAL	
Hoja 2 de 3			GESTIÓN SOCIAL EN LA EJECUCIÓN DE PROYECTOS	
FECHA			ACTA DE VICINIDAD INICIO	
21	10	2024	"EJECUTAR A MONTO AGOTABLE SIN FORMULA DE AJUSTE POR EL SISTEMA DE PRECIOS UNITARIOS, LAS ACTIVIDADES PARA LA CONSERVACIÓN Y/O MANTENIMIENTO Y/O REHABILITACIÓN DE LA MALLA VIAL LOCAL E INTERMEDIA Y ESPACIO PÚBLICO ASOCIADO EN LA LOCALIDAD DE TUNJUELITO DE LA CIUDAD DE BOGOTÁ D.C."	
DD	MM	AA		
ACTA No.: 236				
<p>con pintura y techo en graniplast los cuales presentan humedad la desi cocina con paredes y techo en baldosa, ingreso a habitación de tercer nivel cuenta con puerta en madera, piso en madera y paredes de pñete con pintura las cuales presentan humedad y soplos de pintura en la zona superior ingreso a segunda habitación cuenta con fisura en muro de la ventana en forma horizontal, baño de segundo apartamento en tercer nivel cuenta con fisuras en baldosas del techo, ingreso a azotea con escaleras en baldosa tipo mármol, paredes en pñete con pintura sobre las cuales se evidencian fisuras ingreso a la azotea con piso en concreto impermeabilizado con varias fisuras, habitación de cuarto nivel en obra gris, pasillo de cuarto nivel cuenta con fisura de forma horizontal, ingreso a apartamento de segundo nivel cuenta con paredes en pñete con pintura, techo también en pñete y pintura, hacia la zona esquinera entre la pared y el techo se evidencian acabados en yeso, ingreso a primera habitación de segundo nivel con piso en madera y paredes en pñete y pintura, ingreso a baño de segundo nivel cuenta con paredes y techo en baldosa así como la cocina, ingreso a segunda habitación con piso en madera, paredes en pñete con pintura, techo en pñete y pintura, siguiente habitación cuenta con piso en madera y paredes en pñete con pintura ingreso a zona de rapas con paredes en graniplast, ingreso a apartamento del primer nivel con vidrio martillado en zona superior el cual se encuentra fisurado, primera habitación de primer nivel cuenta con paredes en pñete con piso en madera, no se evidencian la totalidad de las paredes por inmobiliario zona de baño con paredes piso y techo en baldosa, ingreso a siguiente habitación cuenta con piso en madera la cual presenta hundimiento hacia la entrada, zona de cocina cuenta con dilatación entre el marco de la puerta y la pared, zona de rapas con paredes en baldosa hacia la zona inferior y graniplast en la zona superior hacia habitación utilizada como bodega se evidencian caja de inspección interior ingreso a primer local comercial con terminados de yeso en zona de paredes y techo, se evidencian piso en mármol y graniplast se evidencian espejos empotrados a ambos costados del local ingreso a siguiente local comercial cuenta con laminas de madera sobre las paredes, techo en graniplast, no es posible evidenciar la totalidad de las paredes debido a estantería, zona de baño cuenta con paredes recubiertas por laminas de drywall, paredes, techo y piso en baldosa.</p>				
<p>Al suministrar la información solicitada en este formato, usted está autorizando el manejo de sus datos de acuerdo con la Política de Protección de Datos definida en la Ley 1581 de 2012.</p>				



CONTRATO No.: 337-2023		PARTICIPACIÓN CIUDADANA Y JUSTICIA SOCIAL		 ALCALDÍA LOCAL DE TUNJUELITO	 BOGOTÁ
Hoja 3 de 5		GESTIÓN SOCIAL EN LA EJECUCIÓN DE PROYECTOS			
FECHA		ACTA DE VECINDAD INICIO			
21	10	2024	"EJECUTAR A MONTO AGOTABLE SIN FORMULA DE AJUSTE POR EL SISTEMA DE PRECIOS UNITARIOS, LAS ACTIVIDADES PARA LA CONSERVACIÓN Y/O MANTENIMIENTO Y/O REHABILITACIÓN DE LA MALLA VIAL LOCAL E INTERMEDIA Y ESPACIO PÚBLICO ASOCIADO EN LA LOCALIDAD DE TUNJUELITO DE LA CIUDAD DE BOGOTÁ D.C."		
DD	MM	AA			
ACTA No.: 236					



Foto No. 1

Descripción: Dilatación entre el marco de la ventana y el muro



Foto No. 2

Descripción: Fisuras sobre la pared y el techo

Para constancia de lo anterior, se firma la presente acta bajo la responsabilidad expresa de los que intervienen en ella, de conformidad con las funciones desempeñadas por cada uno de los mismos, de acuerdo con a los lineamientos técnicos definidos para el presente contrato, vigente en la fecha del presente periodo de reporte, en Bogotá D.C., a los 21 días del mes de Octubre de 2024

Fredesinda Rojas
 Propietario
 C.C. O NIT 41351660-13950
 Nombre
 Relación:



Técnico-Contratista
 Nombre:


Elaboró- área Social
 Por el contratista
 Nombre:

Técnico - Interventoría
 Nombre:

Revisó - área Social
 Por la Interventoría
 Nombre:

Al suministrar la información solicitada en este formato, usted está autorizando el manejo de sus datos de acuerdo con la Política de Protección de Datos definida en la Ley 1581 de 2012.

CONTRATO No.: 337 DE 2023			PARTICIPACION CIUDADANA Y JUSTICIA SOCIAL GESTIÓN SOCIAL EN LA EJECUCIÓN DE PROYECTOS ACTA DE VECINDAD INICIO			 	
Hoja 1 de 3							
FECHA			"EJECUTAR A MONTO AGOTABLE SIN FORMULA DE AJUSTE POR EL SISTEMA DE PRECIOS UNITARIOS, LAS ACTIVIDADES PARA LA CONSERVACIÓN Y/O MANTENIMIENTO Y/O REHABILITACIÓN DE LA MALLA VIAL LOCAL E INTERMEDIA Y ESPACIO PÚBLICO ASOCIADO EN LA LOCALIDAD DE TUNJUELITO DE LA CIUDAD DE BOGOTÁ D.C."				
19	10	2024					
DD	MM	AA					
ACTA No.: 237							


<p style="text-align: center;">1. REGISTRO FOTOGRÁFICO DE FACHADA</p>  <p style="text-align: right; font-size: small;">19/10/2024 10:08:41 a.m. Tunjuelito Carrera 32 No. 46 - 32 Sur UT TONBRACAS</p>	<p>2. DATOS DEL PREDIO</p> <p>Nombre del Propietario: <u>Julio Cesar Mora</u></p> <p>Dirección: <u>Kra 23 # 46-32 sur</u></p> <p>Teléfono: <u>3117803113</u> No. de pisos: <u>3</u></p> <p>Long. del frente (mts): <u>10 mts aprox</u> Estrato: <u>3</u></p> <p>Barrio: <u>Tunga Oriental</u> Localidad: <u>Tunjuelito</u></p> <p>SERVICIOS PÚBLICOS</p> <table style="width: 100%;"> <tr> <td></td> <td>SI</td> <td>NO</td> </tr> <tr> <td>1. Agua</td> <td><input checked="" type="checkbox"/></td> <td><input type="checkbox"/></td> </tr> <tr> <td>2. Alcantarillado</td> <td><input checked="" type="checkbox"/></td> <td><input type="checkbox"/></td> </tr> <tr> <td>3. Energía</td> <td><input checked="" type="checkbox"/></td> <td><input type="checkbox"/></td> </tr> <tr> <td>4. Teléfono</td> <td><input type="checkbox"/></td> <td><input checked="" type="checkbox"/></td> </tr> <tr> <td>5. Gas</td> <td><input checked="" type="checkbox"/></td> <td><input type="checkbox"/></td> </tr> </table> <table style="width: 100%;"> <tr> <td style="width: 50%;">USO ACTUAL</td> <td style="width: 50%;">ACCESOS VEHICULARES</td> </tr> <tr> <td>1. Residencial <input type="checkbox"/></td> <td>5. Recreacional <input type="checkbox"/></td> </tr> <tr> <td>2. Comercial <input type="checkbox"/></td> <td>6. Baldío <input type="checkbox"/></td> </tr> <tr> <td>3. Industrial <input type="checkbox"/></td> <td>7. Bien de interés cultural* <input type="checkbox"/></td> </tr> <tr> <td>4. Institucional <input type="checkbox"/></td> <td>8. Mixto <input type="checkbox"/></td> </tr> </table> <p>Garaje SI <input checked="" type="checkbox"/> NO <input type="checkbox"/></p> <p>Cuantos <u>1</u></p> <p>El garaje se usa como <input checked="" type="checkbox"/> comercio SI <input checked="" type="checkbox"/> NO <input type="checkbox"/></p>		SI	NO	1. Agua	<input checked="" type="checkbox"/>	<input type="checkbox"/>	2. Alcantarillado	<input checked="" type="checkbox"/>	<input type="checkbox"/>	3. Energía	<input checked="" type="checkbox"/>	<input type="checkbox"/>	4. Teléfono	<input type="checkbox"/>	<input checked="" type="checkbox"/>	5. Gas	<input checked="" type="checkbox"/>	<input type="checkbox"/>	USO ACTUAL	ACCESOS VEHICULARES	1. Residencial <input type="checkbox"/>	5. Recreacional <input type="checkbox"/>	2. Comercial <input type="checkbox"/>	6. Baldío <input type="checkbox"/>	3. Industrial <input type="checkbox"/>	7. Bien de interés cultural* <input type="checkbox"/>	4. Institucional <input type="checkbox"/>	8. Mixto <input type="checkbox"/>
	SI	NO																											
1. Agua	<input checked="" type="checkbox"/>	<input type="checkbox"/>																											
2. Alcantarillado	<input checked="" type="checkbox"/>	<input type="checkbox"/>																											
3. Energía	<input checked="" type="checkbox"/>	<input type="checkbox"/>																											
4. Teléfono	<input type="checkbox"/>	<input checked="" type="checkbox"/>																											
5. Gas	<input checked="" type="checkbox"/>	<input type="checkbox"/>																											
USO ACTUAL	ACCESOS VEHICULARES																												
1. Residencial <input type="checkbox"/>	5. Recreacional <input type="checkbox"/>																												
2. Comercial <input type="checkbox"/>	6. Baldío <input type="checkbox"/>																												
3. Industrial <input type="checkbox"/>	7. Bien de interés cultural* <input type="checkbox"/>																												
4. Institucional <input type="checkbox"/>	8. Mixto <input type="checkbox"/>																												

3. DESCRIPCIÓN Y ESTADO DEL PREDIO ANTES DE INTERVENIR: Predio ubicado en la Cra 23 # 46-32 sur predio a la vista de 3 niveles con fachada de primer nivel en mampostería con dos ventanas en estructura metálica y vidrio liso el cual se encuentra segmentado, fachada de segundo nivel con muro hacia mitad de la fachada en mampostería metálica, el muro se evidencia en paralelo con pintura sobre el que se pueden evidenciar fisuras horizontales con placas hacia fachada de tercer nivel. Se evidencia muro en paralelo con pintura hacia zona caminera del muro se evidencian muras fisuradas, también es posible evidenciar fisuras sobre la placa en zona inferior, hacia la zona superior de la fachada se evidencia ventana en carpintería metálica y vidrio liso fisurado en algunas zonas hacia la Cra 23 se evidencian paredes en paralelo con pintura las cuales presentan fisuras hacia la zona de la placa entre pisos, se evidencia fisura hacia zona de la placa de tercer nivel, con ventaneria en tercer nivel con estructura de carpintería metálica y cubierta en tejas de pvc, se evidencia fisura sobre piso de ultimo nivel, ingreso a restaurante en primer nivel cuenta con piso en baldosa, puerta de carpintería metálica y ventaneria de carpintería metálica, techo en graptach con pintura de aceite, tipo piso a base con puerta en carpintería metálica y vidrio fisurado hacia la zona superior, zona de cocina cuenta con fisuras resaca en zona techo, ingreso a local de carpintería sobre la Cra 23 con puerta en carpintería metálica con piso en baldosa y paredes


Al suministrar la información solicitada en este formato, usted está autorizando el manejo de sus datos de acuerdo con la Política de Protección de Datos definida en la Ley 1581 de 2012.

CONTRATO No.: 337 DE 2023			PARTICIPACIÓN CIUDADANA Y JUSTICIA SOCIAL	
Hoja 2 de 3			GESTIÓN SOCIAL EN LA EJECUCIÓN DE PROYECTOS	
FECHA			ACTA DE VICINDAD INICIO	
19	10	2024	"EJECUTAR A MONTO AGOTABLE SIN FORMULA DE AJUSTE POR EL SISTEMA DE PRECIOS UNITARIOS, LAS ACTIVIDADES PARA LA CONSERVACIÓN Y/O MANTENIMIENTO Y/O REHABILITACIÓN DE LA MALLA VIAL LOCAL E INTERMEDIA Y ESPACIO PÚBLICO ASOCIADO EN LA LOCALIDAD DE TUNJUELITO DE LA CIUDAD DE BOGOTÁ D.C."	
DD	MM	AA		
ACTA No.: 237				
<p>en carpintería metálica. Ingreso segundo nivel con escaleras en granta fisuradas, habitación de segundo nivel con puertas en madera, piso general en baldosa, paredes en pátete con pintura, ingreso a zona de balcón cubita con paredes en pátete y pintura. con piso en concreto, techo en granplast con fisuras a nivel general de la placa, ingreso a tercer nivel con escaleras tipo marginal fisuradas y barandas en estructura metálica, ingreso a apartamento de tercer nivel cuenta con piso general en baldosa, cubierta en estructura metálica y tejas de PVC hacia la pared de la calle de intervención se evidencia guardapescobas sueltos, ingreso a primera habitación en tercer nivel con baldosas tipo caucho sobre las que se puede evidenciar fisuras y ausencia de material, segunda habitación en tercer nivel cuenta con piso en concreto, paredes en pátete y pintura y techo en laminas de madera con humedad, cocina con baldosas en paredes y techo con baldosas fisuradas en algunas zonas, hacia zona de rocas se evidencian paredes en baldosa con fisuras, techo con tejas de eternit, hacia segundo nivel es posible se evidencia apartamento al cual no es posible ingresar por lo tanto la VI Tunbracas no se hace responsable por futuras afectaciones.</p>				

CONTRATO No.: 337-2023 Hoja 3 de 3 FECHA			PARTICIPACIÓN CIUDADANA Y JUSTICIA SOCIAL GESTIÓN SOCIAL EN LA EJECUCIÓN DE PROYECTOS ACTA DE VECINDAD INICIO		 <small>ALCALDÍA LOCAL DE TUNJUELITO</small>  <small>BOGOTÁ</small>
la	10	2024	"EJECUTAR A MONTO AGOTABLE SIN FORMULA DE AJUSTE POR EL SISTEMA DE PRECIOS UNITARIOS, LAS ACTIVIDADES PARA LA CONSERVACIÓN Y/O MANTENIMIENTO Y/O REHABILITACIÓN DE LA MALLA VIAL LOCAL E INTERMEDIA Y ESPACIO PÚBLICO ASOCIADO EN LA LOCALIDAD DE TUNJUELITO DE LA CIUDAD DE BOGOTÁ D.C."		
DD	MM	AA	ACTA No.: 232		



19/10/2024 10:19:59 a. m.
Tunjuelito
Carrera 32 No. 46 - 32 Sur
UT-TUNBRACAS



19/10/2024 11:29:48 a. m.
Tunjuelito
Carrera 32 Sur No. 46 - 32
UT-TUNBRACAS

Foto No. 1


Descripción: Fisuras sobre placa entre pisos

Foto No. 2


Descripción: Fisuras en pared

Para constancia de lo anterior, se firma la presente acta bajo la responsabilidad expresa de los que intervienen en ella, de conformidad con las funciones desempeñadas por cada uno de los mismos, de acuerdo con a los lineamientos técnicos definidos para el presente contrato, vigente en la fecha del presente periodo de reporte, en Bogotá D.C., a los


19 días del mes de Octubre de 2024

<p></p> <p>Propietario C.C. O.NIT. 49.332.179 Nombre: Luis Cesar Mora S. Relación: Propietario</p>	<p></p> <p>Técnico-Contratista Nombre: Javier Ceballos</p>	<p></p> <p>Técnico - Interventoría Nombre: Natalia Puentes</p>
<p></p> <p>Elaboró- área Social Por el contratista Nombre: Mayerly Niño</p>	<p></p> <p>Revisó- área Social Por la Interventoría Nombre: Jose Torres</p>	

Al suministrar la información solicitada en este formato, usted está autorizando el manejo de sus datos de acuerdo con la Política de Protección de Datos definida en la Ley 1581 de 2012.

CONTRATO No.: 337 DE 2023			PARTICIPACION CIUDADANA Y JUSTICIA SOCIAL		 <div style="display: flex; justify-content: space-around; font-size: 0.8em;"> ALCALDIA LOCAL DE TUNJUELITO BOGOTÁ </div>
Hoja 1 de 3			GESTIÓN SOCIAL EN LA EJECUCIÓN DE PROYECTOS		
FECHA			ACTA DE VECINDAD INICIO		
21	10	2024	"EJECUTAR A MONTO AGOTABLE SIN FORMULA DE AJUSTE POR EL SISTEMA DE PRECIOS UNITARIOS, LAS ACTIVIDADES PARA LA CONSERVACIÓN Y/O MANTENIMIENTO Y/O REHABILITACIÓN DE LA MALLA VIAL LOCAL E INTERMEDIA Y ESPACIO PÚBLICO ASOCIADO EN LA LOCALIDAD DE TUNJUELITO DE LA CIUDAD DE BOGOTÁ D.C."		
DD MM AA			ACTA No.: 238		

1. REGISTRO FOTOGRÁFICO DE FACHADA



2. DATOS DEL PREDIO

Nombre del Propietario: Multifamiliares Atlántico

Dirección: Tv 22a #46a Al Sur

Teléfono: 9601410 No. de pisos: N/A

Long. del frente (mts): 200 mts aprox Estrato: 3

Barrio: Tunjuelito Localidad: Tunjuelito

SERVICIOS PÚBLICOS

	SI	NO
1. Agua	<input checked="" type="checkbox"/>	<input type="checkbox"/>
2. Alcantarillado	<input checked="" type="checkbox"/>	<input type="checkbox"/>
3. Energía	<input checked="" type="checkbox"/>	<input type="checkbox"/>
4. Teléfono	<input checked="" type="checkbox"/>	<input type="checkbox"/>
5. Gas	<input checked="" type="checkbox"/>	<input type="checkbox"/>

USO ACTUAL		ACCESOS VEHICULARES	
1. Residencial	<input checked="" type="checkbox"/>	5. Recreacional	<input type="checkbox"/>
2. Comercial	<input type="checkbox"/>	6. Baldío	<input type="checkbox"/>
3. Industrial	<input type="checkbox"/>	7. Bien de interés cultural	<input type="checkbox"/>
4. Institucional	<input type="checkbox"/>	8. Mixto	<input type="checkbox"/>

Garaje	SI <input checked="" type="checkbox"/>	NO <input type="checkbox"/>
Cuantos	<input type="text"/>	
El garaje se usa como	<input type="text"/>	
comercio	SI <input type="checkbox"/>	NO <input checked="" type="checkbox"/>

3. DESCRIPCIÓN Y ESTADO DEL PREDIO ANTES DE INTERVENIR: Predio ubicada en la Tv 22a #46a Al Sur, se evidencia cerramiento del predio con perfiles metálicos iniciando por el costado de la Cra 23, hacia la zona esquina se evidencia abrasión hacia el interior del cerramiento pilares del cerramiento en bloque a la vista sobre el que se evidencian dilataciones y desprendimiento de material, hacia la parte superior general del predio se evidencia cerca eléctrica, los andajes de la periferia presentan desprendimiento de material, zona intermedia de los muros en ladrillo cuenta con periferia metálica hacia la zona interior del predio en general cuenta con tierra y presencia de material vegetal, sobre los muros del ladrillo se evidencian ausencias de material con despartillamientos y fisuras, sobre la periferia se pueden evidenciar varias varillas de la zona superior dobladas, se evidencia presencia de material vegetal e individuos arbóreos en varias zonas a lo largo del cerramiento, los anclajes de la periferia presentan desprendimiento de material además de fisuras, hacia el cerramiento enfrente de la Al 46a #22-02 se evidencian desplomes y reconstrucción de muro con ladrillo y cemento, los cuales presentan instalación irregular; sobre la calle 46a #22-26 se evidencia individuo arbóreo el cual se extiende en su parte superior hacia el interior del conjunto residencial, se evidencian dilataciones y desplomes, sobre el muro se evidencia mata de paja en pañete y pintura, sobre el

Al suministrar la información solicitada en este formato, usted está autorizando el manejo de sus datos de acuerdo con la Política de Protección de Datos definida en la Ley 1581 de 2012.




CONTRATO No.: 337-2023		PARTICIPACIÓN CIUDADANA Y JUSTICIA SOCIAL		  
Hoja 3 de 3		GESTIÓN SOCIAL EN LA EJECUCIÓN DE PROYECTOS		
FECHA		ACTA DE VECINDAD INICIO		
21	10	2024	"EJECUTAR A MONTO AGOTABLE SIN FORMULA DE AJUSTE POR EL SISTEMA DE PRECIOS UNITARIOS, LAS ACTIVIDADES PARA LA CONSERVACIÓN Y/O MANTENIMIENTO Y/O REHABILITACIÓN DE LA MALLA VIAL LOCAL E INTERMEDIA Y ESPACIO PÚBLICO ASOCIADO EN LA LOCALIDAD DE TUNJUELITO DE LA CIUDAD DE BOGOTÁ D.C."	
DD	MM	AA	ACTA No.: 238	



Foto No. 1

Descripción: Resacas en ladrillos del muro



Foto No. 2

Descripción: Desprendimiento de material

Para constancia de lo anterior, se firma la presente acta bajo la responsabilidad expresa de los que intervienen en ella, de conformidad con las funciones desempeñadas por cada uno de los mismos, de acuerdo con a los lineamientos técnicos definidos para el presente contrato, vigente en la fecha del presente periodo de reporte, en Bogotá D.C., a los

21 días del mes de Octubre de 2024

Propietario

C.C.O NIT

Nombre

Relación:

admongratia@hotmail.com

Técnico-Contratista

Nombre:

Elaboró- área Social

Por el contratista

Nombre: Mayerly Niño

Técnico - Interventoría

Nombre: Natalia Rentes


Revisó- área Social


Por la Interventoría

Nombre:

Al suministrar la información solicitada en este formato, usted está autorizando el manejo de sus datos de acuerdo con la Política de Protección de Datos definida en la Ley 1581 de 2012.

LEVANTAMIENTO ACTAS DE VECINDAD										
CIV 6000899: Carrera 29 entre Diagonal 51 A y Diagonal 51 B										
CONTRATO: 337 DE 2023 LOCALIDAD: TUNJUELITO										
ITEM	ACTA N°	CIV	DIRECCIÓN	BARRIO	LOCALIDAD	UPZ	PERSONA DE CONTACTO	CELULAR	FECHA DE LEVANTAMIENTO	OBSERVACIÓN
1	239	6000899	Dg 51b # 28-96 sur	El Carmen	Tunjuelito	62	Maria Isabel Montoya	3176437788	02/11/2024	NA
2	240	6000899	Cra 29 # 51a-40 sur	El Carmen	Tunjuelito		Floralba Ordoñez	3053734950	11/1/2024	NA
3	241	6000899	Cra 29 # 51a-30 sur	El Carmen	Tunjuelito		Pedro Antonio Orjuela	3142403236	11/6/2024	NA
4	242	6000899	Cra 29 # 51a-16 sur	El Carmen	Tunjuelito		Manuel Alberto Cruz	3133525214	11/1/2024	NA
5	243	6000899	Dg 51a # 28-95 sur	El Carmen	Tunjuelito		Carlos Julio Forero	3152411731	01/11/2024	NA
6	244	6000899	Dg 51a # 29-09 sur	El Carmen	Tunjuelito		Julio Roberto Muñoz	3138636305	02/11/2024	NA
7	245	6000899	Cra 29 # 51a-15 sur	El Carmen	Tunjuelito		Luis Ernesto Morales	3227773937	02/11/2024	NA
8	246	6000899	Cra 29 # 51a 23 sur	El Carmen	Tunjuelito		Jose Sanchez	3204452070	01/11/2024	NA
9	247	6000899	Dg 51b # 29-04 sur	El Carmen	Tunjuelito		Pricila Faustina Muñoz	3197695975	01/11/2024	NA

CONTRATO No.: 337 DE 2023 Hoja de 3			PARTICIPACION CIUDADANA Y JUSTICIA SOCIAL GESTIÓN SOCIAL EN LA EJECUCIÓN DE PROYECTOS ACTA DE VECINDAD INICIO		 BOGOTÁ
FECHA 2 / 11 / 2024 DD MM AA			*EJECUTAR A MONTO AGOTABLE SIN FORMULA DE AJUSTE POR EL SISTEMA DE PRECIOS UNITARIOS, LAS ACTIVIDADES PARA LA CONSERVACIÓN Y/O MANTENIMIENTO Y/O REHABILITACIÓN DE LA MALLA VIAL LOCAL E INTERMEDIA Y ESPACIO PÚBLICO ASOCIADO EN LA LOCALIDAD DE TUNJUELLITO DE LA CIUDAD DE BOGOTÁ D.C.*		
ACTA No.: 239					

1. REGISTRO FOTOGRÁFICO DE FACHADA 	2. DATOS DEL PREDIO Nombre del Propietario <u>Maria Isabel Maherha</u> Dirección <u>Dy 51b # 28-96 sur</u> Teléfono <u>3176432288</u> No. de pisos <u>4</u> Long. del frente (mts) <u>7 mts aprox</u> Estrato <u>2</u> Barrio <u>Tunjuelito</u> Localidad <u>Tunjuelito</u> SERVICIOS PÚBLICOS <table style="width: 100%;"> <tr> <th></th> <th>SI</th> <th>NO</th> </tr> <tr> <td>1. Agua</td> <td><input checked="" type="checkbox"/></td> <td><input type="checkbox"/></td> </tr> <tr> <td>2. Alcantarillado</td> <td><input checked="" type="checkbox"/></td> <td><input type="checkbox"/></td> </tr> <tr> <td>3. Energía</td> <td><input checked="" type="checkbox"/></td> <td><input type="checkbox"/></td> </tr> <tr> <td>4. Teléfono</td> <td><input type="checkbox"/></td> <td><input checked="" type="checkbox"/></td> </tr> <tr> <td>5. Gas</td> <td><input checked="" type="checkbox"/></td> <td><input type="checkbox"/></td> </tr> </table> <table style="width: 100%;"> <tr> <th colspan="2">USO ACTUAL</th> <th colspan="2">ACCESOS VEHICULARES</th> </tr> <tr> <td>1. Residencial</td> <td><input checked="" type="checkbox"/></td> <td>5. Recreacional</td> <td><input type="checkbox"/></td> </tr> <tr> <td>2. Comercial</td> <td><input type="checkbox"/></td> <td>6. Baldío</td> <td><input type="checkbox"/></td> </tr> <tr> <td>3. Industrial</td> <td><input type="checkbox"/></td> <td>7. Bien de interés cultural*</td> <td><input type="checkbox"/></td> </tr> <tr> <td>4. Institucional</td> <td><input type="checkbox"/></td> <td>8. Mixto</td> <td><input type="checkbox"/></td> </tr> </table> <table style="width: 100%;"> <tr> <td>Garaje</td> <td>SI <input checked="" type="checkbox"/></td> <td>NO <input type="checkbox"/></td> </tr> <tr> <td>Cuantos</td> <td colspan="2"><u> </u></td> </tr> <tr> <td>El garaje se usa como</td> <td colspan="2"><u> </u></td> </tr> <tr> <td>comercio</td> <td>SI <input type="checkbox"/></td> <td>NO <input checked="" type="checkbox"/></td> </tr> </table>		SI	NO	1. Agua	<input checked="" type="checkbox"/>	<input type="checkbox"/>	2. Alcantarillado	<input checked="" type="checkbox"/>	<input type="checkbox"/>	3. Energía	<input checked="" type="checkbox"/>	<input type="checkbox"/>	4. Teléfono	<input type="checkbox"/>	<input checked="" type="checkbox"/>	5. Gas	<input checked="" type="checkbox"/>	<input type="checkbox"/>	USO ACTUAL		ACCESOS VEHICULARES		1. Residencial	<input checked="" type="checkbox"/>	5. Recreacional	<input type="checkbox"/>	2. Comercial	<input type="checkbox"/>	6. Baldío	<input type="checkbox"/>	3. Industrial	<input type="checkbox"/>	7. Bien de interés cultural*	<input type="checkbox"/>	4. Institucional	<input type="checkbox"/>	8. Mixto	<input type="checkbox"/>	Garaje	SI <input checked="" type="checkbox"/>	NO <input type="checkbox"/>	Cuantos	<u> </u>		El garaje se usa como	<u> </u>		comercio	SI <input type="checkbox"/>	NO <input checked="" type="checkbox"/>
	SI	NO																																																	
1. Agua	<input checked="" type="checkbox"/>	<input type="checkbox"/>																																																	
2. Alcantarillado	<input checked="" type="checkbox"/>	<input type="checkbox"/>																																																	
3. Energía	<input checked="" type="checkbox"/>	<input type="checkbox"/>																																																	
4. Teléfono	<input type="checkbox"/>	<input checked="" type="checkbox"/>																																																	
5. Gas	<input checked="" type="checkbox"/>	<input type="checkbox"/>																																																	
USO ACTUAL		ACCESOS VEHICULARES																																																	
1. Residencial	<input checked="" type="checkbox"/>	5. Recreacional	<input type="checkbox"/>																																																
2. Comercial	<input type="checkbox"/>	6. Baldío	<input type="checkbox"/>																																																
3. Industrial	<input type="checkbox"/>	7. Bien de interés cultural*	<input type="checkbox"/>																																																
4. Institucional	<input type="checkbox"/>	8. Mixto	<input type="checkbox"/>																																																
Garaje	SI <input checked="" type="checkbox"/>	NO <input type="checkbox"/>																																																	
Cuantos	<u> </u>																																																		
El garaje se usa como	<u> </u>																																																		
comercio	SI <input type="checkbox"/>	NO <input checked="" type="checkbox"/>																																																	

3. DESCRIPCIÓN Y ESTADO DEL PREDIO ANTES DE INTERVENIR: Predio ubicada en la Dy 51b # 28 96 con tres niveles a la vista mas terraza. Fachada de primer nivel mixta con pañete y pintura en la zona superior y baldosas hacia la zona inferior cuenta con una puerta de acceso vehicular en carpintería metálica sobre las baldosas se evidencian resacas del pañete y la pintura. Fachada de Segundo nivel en graniplast con ventanería en estructura metálica y vidrio liso. hacia el tercer nivel se evidencia pañete con pintura y ventanas en carpintería metálica y vidrio liso. la placa entre pisos cuenta con varias fisuras en la zona esquinera hacia el primer nivel se evidencian resacas en la pared hacia la zona esquinera de la ventana. al igual de las baldosas cuenta con dilatación con las otras baldosas ingreso a predio por puerta vehicular. Sobre la cr 29 cuenta con paredes en pañete y pintura, piso en baldosa. no es posible evidenciar la totalidad de las paredes debido a adhesivo ingreso a predio por puerta peatonal de la Dy 51a cuenta con estructura en carpintería metálica y vidrio multilaminado. piso general de primer nivel en baldosas, paredes en pañete y pintura las paredes presentan humedad con desprendimiento de pintura en zona inferior, primera habitación de primer nivel cuenta con paredes en pañete y pintura con humedad a nivel general. Segunda habitación de primer nivel también presenta humedad y desprendimiento de pintura. la zona a Segundo nivel cuenta con escaleras en granito, paredes en pañete con pintura.

Al suministrar la información solicitada en este formato, usted está autorizando el manejo de sus datos de acuerdo con la Política de Protección de Datos definida en la Ley 1581 de 2012.




CONTRATO No.: 337-2023		PARTICIPACIÓN CIUDADANA Y JUSTICIA SOCIAL		  
Hoja 3 de 3		GESTIÓN SOCIAL EN LA EJECUCIÓN DE PROYECTOS		
FECHA		ACTA DE VECINDAD INICIO		
2	11	2024	"EJECUTAR A MONTO AGOTABLE SIN FORMULA DE AJUSTE POR EL SISTEMA DE PRECIOS UNITARIOS, LAS ACTIVIDADES PARA LA CONSERVACIÓN Y/O MANTENIMIENTO Y/O REHABILITACIÓN DE LA MALLA VIAL LOCAL E INTERMEDIA Y ESPACIO PÚBLICO ASOCIADO EN LA LOCALIDAD DE TUNJUELITO DE LA CIUDAD DE BOGOTÁ D.C."	
DD	MM	AA		
ACTA No.: 239				



Foto No. 1

Descripción: Fisuras en pared inferior



Foto No. 2

Descripción: Humedad sobre pared

Para constancia de lo anterior, se firma la presente acta bajo la responsabilidad expresa de los que intervienen en ella, de conformidad con las funciones desempeñadas por cada uno de los mismos, de acuerdo con a los lineamientos técnicos definidos para el presente contrato, vigente en la fecha del presente periodo de reporte, en Bogotá D.C., a los

2 días del mes de Noviembre de 2024

Propietario

C.C. O NIT 20745124
Nombre: Msc. M. M. M.
Relación: Propietario

Técnico-Contratista

Nombre: Juller C. C.

Elaboró- Área Social

Por el contratista

Nombre: Mayerly Niño

Técnico - Interventoría

Nombre: Natalia Puente


Revisó - Área Social

Por la Interventoría

Nombre: Jose Torron

Al suministrar la información solicitada en este formato, usted está autorizando el manejo de sus datos de acuerdo con la Política de Protección de Datos definida en la Ley 1581 de 2012.

CONTRATO No.: 337 DE 2023			PARTICIPACION CIUDADANA Y JUSTICIA SOCIAL GESTIÓN SOCIAL EN LA EJECUCIÓN DE PROYECTOS		BOGOTÁ
Hoja 1 de 3			ACTA DE VECINDAD INICIO		
FECHA			*EJECUTAR A MONTO AGOTABLE SIN FORMULA DE AJUSTE POR EL SISTEMA DE PRECIOS UNITARIOS, LAS ACTIVIDADES PARA LA CONSERVACIÓN Y/O MANTENIMIENTO Y/O REHABILITACIÓN DE LA MALLA VIAL LOCAL E INTERMEDIA Y ESPACIO PÚBLICO ASOCIADO EN LA LOCALIDAD DE TUNJUELITO DE LA CIUDAD DE BOGOTÁ D.C.*		
<div style="display: flex; justify-content: space-between;"> DD MM AA </div>					
ACTA No.: 240					


<p style="text-align: center;">1. REGISTRO FOTOGRÁFICO DE FACHADA</p>  <p style="text-align: right; font-size: small;">1/11/2024 13:29:32 Tunjuelito Kr 29 #51A-40B UT. TERNERACAS</p>	<p>2. DATOS DEL PREDIO</p> <p>Nombre del Propietario: <u>Floralba Ordonez</u></p> <p>Dirección: <u>Cra 29 #51A-40 sur</u></p> <p>Teléfono: <u>3093734450</u> No. de pisos: <u>3</u></p> <p>Long. del frente (mts): <u>2 mts aprox</u> Estrato: <u>2</u></p> <p>Barrio: <u>El Corazon</u> Localidad: <u>Tunjuelito</u></p> <p>SERVICIOS PÚBLICOS</p> <table style="width: 100%;"> <tr> <th></th> <th>SI</th> <th>NO</th> </tr> <tr> <td>1. Agua</td> <td><input checked="" type="checkbox"/></td> <td><input type="checkbox"/></td> </tr> <tr> <td>2. Alcantarillado</td> <td><input checked="" type="checkbox"/></td> <td><input type="checkbox"/></td> </tr> <tr> <td>3. Energía</td> <td><input checked="" type="checkbox"/></td> <td><input type="checkbox"/></td> </tr> <tr> <td>4. Teléfono</td> <td><input type="checkbox"/></td> <td><input checked="" type="checkbox"/></td> </tr> <tr> <td>5. Gas</td> <td><input checked="" type="checkbox"/></td> <td><input type="checkbox"/></td> </tr> </table> <table style="width: 100%;"> <tr> <th colspan="2">USO ACTUAL</th> <th colspan="2">ACCESOS VEHICULARES</th> </tr> <tr> <td>1. Residencial</td> <td><input checked="" type="checkbox"/></td> <td>5. Recreacional</td> <td><input type="checkbox"/></td> </tr> <tr> <td>2. Comercial</td> <td><input type="checkbox"/></td> <td>6. Baldío</td> <td><input type="checkbox"/></td> </tr> <tr> <td>3. Industrial</td> <td><input type="checkbox"/></td> <td>7. Bien de interés cultural</td> <td><input type="checkbox"/></td> </tr> <tr> <td>4. Institucional</td> <td><input type="checkbox"/></td> <td>8. Mixto</td> <td><input type="checkbox"/></td> </tr> </table> <table style="width: 100%;"> <tr> <td>Garaje SI <input checked="" type="checkbox"/> NO <input type="checkbox"/></td> </tr> <tr> <td>Cuantos <input type="checkbox"/></td> </tr> <tr> <td>El garaje se usa como comercio SI <input checked="" type="checkbox"/> NO <input type="checkbox"/></td> </tr> </table>		SI	NO	1. Agua	<input checked="" type="checkbox"/>	<input type="checkbox"/>	2. Alcantarillado	<input checked="" type="checkbox"/>	<input type="checkbox"/>	3. Energía	<input checked="" type="checkbox"/>	<input type="checkbox"/>	4. Teléfono	<input type="checkbox"/>	<input checked="" type="checkbox"/>	5. Gas	<input checked="" type="checkbox"/>	<input type="checkbox"/>	USO ACTUAL		ACCESOS VEHICULARES		1. Residencial	<input checked="" type="checkbox"/>	5. Recreacional	<input type="checkbox"/>	2. Comercial	<input type="checkbox"/>	6. Baldío	<input type="checkbox"/>	3. Industrial	<input type="checkbox"/>	7. Bien de interés cultural	<input type="checkbox"/>	4. Institucional	<input type="checkbox"/>	8. Mixto	<input type="checkbox"/>	Garaje SI <input checked="" type="checkbox"/> NO <input type="checkbox"/>	Cuantos <input type="checkbox"/>	El garaje se usa como comercio SI <input checked="" type="checkbox"/> NO <input type="checkbox"/>
	SI	NO																																								
1. Agua	<input checked="" type="checkbox"/>	<input type="checkbox"/>																																								
2. Alcantarillado	<input checked="" type="checkbox"/>	<input type="checkbox"/>																																								
3. Energía	<input checked="" type="checkbox"/>	<input type="checkbox"/>																																								
4. Teléfono	<input type="checkbox"/>	<input checked="" type="checkbox"/>																																								
5. Gas	<input checked="" type="checkbox"/>	<input type="checkbox"/>																																								
USO ACTUAL		ACCESOS VEHICULARES																																								
1. Residencial	<input checked="" type="checkbox"/>	5. Recreacional	<input type="checkbox"/>																																							
2. Comercial	<input type="checkbox"/>	6. Baldío	<input type="checkbox"/>																																							
3. Industrial	<input type="checkbox"/>	7. Bien de interés cultural	<input type="checkbox"/>																																							
4. Institucional	<input type="checkbox"/>	8. Mixto	<input type="checkbox"/>																																							
Garaje SI <input checked="" type="checkbox"/> NO <input type="checkbox"/>																																										
Cuantos <input type="checkbox"/>																																										
El garaje se usa como comercio SI <input checked="" type="checkbox"/> NO <input type="checkbox"/>																																										

3. DESCRIPCIÓN Y ESTADO DEL PREDIO ANTES DE INTERVENIR: Predio ubicado en la Cra 29 #51A-40 sur, con tres niveles a la vista. Fachada general del predio en baldosa. Sobre la cual es posible evidenciar una fisura, sobre el primer nivel es posible evidenciar dos entradas vehiculares con reja tipo periana en carpintería metálica, también es posible evidenciar una puerta de acceso peatonal en carpintería metálica, sobre el local de primer nivel es posible evidenciar piso en baldosa, paredes mixtas en baldosa y reja con pintura techo general en PVC, ingreso a segundo nivel cuenta con piso en baldosa, así como las escaleras, paredes y en graniplast con desprendimiento de pintura debido a la humedad, ingreso a apartamento de segundo nivel cuenta con puerta en carpintería metálica con vidrio liso en la zona superior el cual presenta una fisura, piso general del apartamento cuenta con baldosa desgastada por el uso, baño de segundo nivel con piso y paredes en (graniplast) con graniplast en el techo, ingreso a primera habitación del segundo nivel cuenta con una fisura en la zona superior de la pared, no es posible evidenciar la totalidad de las paredes por objetos, hacia la siguiente habitación de segundo nivel es posible evidenciar fisuras hacia el marco de las ventanas, puerta en madera cuenta con dilatación hacia la zona superior, ingreso a tercer nivel con escaleras en baldosa y paredes en graniplast sobre las cuales es posible evidenciar algunas fisuras, zona de roperos en tercer nivel cuenta con piso en concreto.


Al suministrar la información solicitada en este formato, usted está autorizando el manejo de sus datos de acuerdo con la Política de Protección de Datos definida en la Ley 1581 de 2012.

CONTRATO No.: 337 DE 2023			PARTICIPACIÓN CIUDADANA Y JUSTICIA SOCIAL	
Hoja 2 de 2			GESTIÓN SOCIAL EN LA EJECUCIÓN DE PROYECTOS	
FECHA			ACTA DE VECINDAD INICIO	
DD	MM	AA	"EJECUTAR A MONTO AGOTABLE SIN FORMULA DE AJUSTE POR EL SISTEMA DE PRECIOS UNITARIOS, LAS ACTIVIDADES PARA LA CONSERVACIÓN Y/O MANTENIMIENTO Y/O REHABILITACIÓN DE LA MALLA VIAL LOCAL E INTERMEDIA Y ESPACIO PÚBLICO ASOCIADO EN LA LOCALIDAD DE TUNJUELITO DE LA CIUDAD DE BOGOTÁ D.C."	
ACTA No.:		240		
<p>y pintura sobre los que se pueden evidenciar paneles de vidrio, ingreso a departamento de tercer nivel cuenta con puerta en carpintería metálica, zona de sala con piso en baldosa y paredes en pañete con pintura, techo en láminas de madera sobre las cuales es posible evidenciar dilataciones, ingreso a primera habitación de tercer nivel con techo en láminas de madera con dilataciones entre ellas, ventanas en carpintería metálica con vidrio liso la cual presenta dilatación entre el marco y la pared, siguiente habitación se encuentra en las mismas condiciones, baño de tercer nivel cuenta con láminas de policarbonato sobre el techo, paredes y piso en baldosa.</p>				

CONTRATO No.: 337-2023		PARTICIPACION CIUDADANA Y JUSTICIA SOCIAL GESTIÓN SOCIAL EN LA EJECUCIÓN DE PROYECTOS ACTA DE VECINDAD INICIO		BOGOTÁ
Hoja 2 de 2				
FECHA				
1	11	2024		
DD	MM	AA		
ACTA No.: 240		"EJECUTAR A MONTO AGOTABLE SIN FORMULA DE AJÚSTE POR EL SISTEMA DE PRECIOS UNITARIOS, LAS ACTIVIDADES PARA LA CONSERVACIÓN Y/O MANTENIMIENTO Y/O REHABILITACIÓN DE LA MALLA VIAL LOCAL E INTERMEDIA Y ESPACIO PÚBLICO ASOCIADO EN LA LOCALIDAD DE TUNJUELITO DE LA CIUDAD DE BOGOTÁ D.C."		



1/11/2024 13:45:02
Tunjuelito
Kr 29 #51A-40s
UT TUNBRACAS



1/11/2024 13:52:55
Tunjuelito
Kr 29 #51A-40s
UT TUNBRACAS

Foto No. 1

Descripción: Fisuras en vidrio de claraboya

Foto No. 2


Descripción: Dilatación entre el marco y la pared

Para constancia de lo anterior, se firma la presente acta bajo la responsabilidad expresa de los que intervienen en ella, de conformidad con las funciones desempeñadas por cada uno de los mismos, de acuerdo con a los lineamientos técnicos definidos para el presente contrato, vigente en la fecha del presente periodo de reporte, en Bogotá D.C., a los

<p><u>Ylario Costorio</u></p> <p>Propietario</p> <p>C.C. O NIT: 910031827</p> <p>Nombre</p> <p>Relación: Esposa</p>	<p><u>[Firma]</u></p> <p>Técnico-Contratista</p> <p>Nombre: Javier Cabrera</p> <p><u>[Firma]</u></p> <p>Elaboró- área Social</p> <p>Por el contratista</p> <p>Nombre: Mayrly Niñas</p>	<p><u>[Firma]</u></p> <p>Técnico - Interventoría</p> <p>Nombre: Natalia Puente</p> <p><u>[Firma]</u></p> <p>Revisó - área Social</p> <p>Por la Interventoría</p> <p>Nombre: Jose Torres</p>
---	---	--

Al suministrar la información solicitada en este formato, usted está autorizando el manejo de sus datos de acuerdo con la Política de Protección de Datos definida en la Ley 1581 de 2012.

CONTRATO No.: 337 DE 2023		PARTICIPACIÓN CIUDADANA Y JUSTICIA SOCIAL GESTIÓN SOCIAL EN LA EJECUCIÓN DE PROYECTOS		BOGOTÁ	
Hoja 1 de 3		ACTA DE VECINDAD INICIO			
FECHA		"EJECUTAR A MONTO AGOTABLE SIN FORMULA DE AJUSTE POR EL SISTEMA DE PRECIOS UNITARIOS, LAS ACTIVIDADES PARA LA CONSERVACIÓN Y/O MANTENIMIENTO Y/O REHABILITACIÓN DE LA MALLA VIAL LOCAL E INTERMEDIA Y ESPACIO PÚBLICO ASOCIADO EN LA LOCALIDAD DE TUNJUELITO DE LA CIUDAD DE BOGOTÁ D.C."			
6 / 10 / 2024					
DD MM AA					
ACTA No.: 241					

<p style="text-align: center;">1. REGISTRO FOTOGRÁFICO DE FACHADA</p> 	<p style="text-align: center;">2. DATOS DEL PREDIO</p> <p>Nombre del Propietario: <u>Pedro Antonio Orjuela</u></p> <p>Dirección: <u>Cra 29 # 51a 30 sur</u></p> <p>Teléfono: <u>3142403736-312474515</u> No. de pisos: <u>3</u></p> <p>Long. del frente (mts): <u>8 mts</u> Estrato: <u>2</u></p> <p>Barrio: <u>El Carmén</u> Localidad: <u>Tunjuelito</u></p> <p>SERVICIOS PÚBLICOS</p> <table style="width: 100%;"> <tr> <td></td> <td>SI</td> <td>NO</td> </tr> <tr> <td>1. Agua</td> <td><input checked="" type="checkbox"/></td> <td><input type="checkbox"/></td> </tr> <tr> <td>2. Alcantarillado</td> <td><input checked="" type="checkbox"/></td> <td><input type="checkbox"/></td> </tr> <tr> <td>3. Energía</td> <td><input checked="" type="checkbox"/></td> <td><input type="checkbox"/></td> </tr> <tr> <td>4. Teléfono</td> <td><input type="checkbox"/></td> <td><input type="checkbox"/></td> </tr> <tr> <td>5. Gas</td> <td><input checked="" type="checkbox"/></td> <td><input type="checkbox"/></td> </tr> </table> <table style="width: 100%;"> <tr> <td style="width: 50%; text-align: center;">USO ACTUAL</td> <td style="width: 50%; text-align: center;">ACCESOS VEHICULARES</td> </tr> <tr> <td>1. Residencial <input checked="" type="checkbox"/></td> <td>5. Recreacional <input type="checkbox"/></td> </tr> <tr> <td>2. Comercial <input type="checkbox"/></td> <td>6. Baldío <input type="checkbox"/></td> </tr> <tr> <td>3. Industrial <input type="checkbox"/></td> <td>7. Bien de interés cultural <input type="checkbox"/></td> </tr> <tr> <td>4. Institucional <input type="checkbox"/></td> <td>8. Mixto <input type="checkbox"/></td> </tr> </table> <p>ACCESOS VEHICULARES</p> <p>Garaje SI <input type="checkbox"/> NO <input checked="" type="checkbox"/></p> <p>Cuantos <input type="checkbox"/></p> <p>El garaje se usa como comercio SI <input type="checkbox"/> NO <input type="checkbox"/></p>		SI	NO	1. Agua	<input checked="" type="checkbox"/>	<input type="checkbox"/>	2. Alcantarillado	<input checked="" type="checkbox"/>	<input type="checkbox"/>	3. Energía	<input checked="" type="checkbox"/>	<input type="checkbox"/>	4. Teléfono	<input type="checkbox"/>	<input type="checkbox"/>	5. Gas	<input checked="" type="checkbox"/>	<input type="checkbox"/>	USO ACTUAL	ACCESOS VEHICULARES	1. Residencial <input checked="" type="checkbox"/>	5. Recreacional <input type="checkbox"/>	2. Comercial <input type="checkbox"/>	6. Baldío <input type="checkbox"/>	3. Industrial <input type="checkbox"/>	7. Bien de interés cultural <input type="checkbox"/>	4. Institucional <input type="checkbox"/>	8. Mixto <input type="checkbox"/>
	SI	NO																											
1. Agua	<input checked="" type="checkbox"/>	<input type="checkbox"/>																											
2. Alcantarillado	<input checked="" type="checkbox"/>	<input type="checkbox"/>																											
3. Energía	<input checked="" type="checkbox"/>	<input type="checkbox"/>																											
4. Teléfono	<input type="checkbox"/>	<input type="checkbox"/>																											
5. Gas	<input checked="" type="checkbox"/>	<input type="checkbox"/>																											
USO ACTUAL	ACCESOS VEHICULARES																												
1. Residencial <input checked="" type="checkbox"/>	5. Recreacional <input type="checkbox"/>																												
2. Comercial <input type="checkbox"/>	6. Baldío <input type="checkbox"/>																												
3. Industrial <input type="checkbox"/>	7. Bien de interés cultural <input type="checkbox"/>																												
4. Institucional <input type="checkbox"/>	8. Mixto <input type="checkbox"/>																												

3. DESCRIPCIÓN Y ESTADO DEL PREDIO ANTES DE INTERVENIR: Predio ubicado en la Cra 29 # 51a 30 sur Barrio El primer nivel se evidencia fachada mixta en mampostería en zona superior y baldosa hacia la zona inferior hacia el primer nivel es posible evidenciar dos ingresos peatonales en carpintería metálica con vidrio liso en zona superior, fachada de segundo nivel en mampostería y fachada de tercer nivel con celosía y carpintería con vidrio liso, ingreso al predio con paredes en graniplast y techo en pañete y pintura, piso general en baldosa ingreso a apartamento de primer nivel en puerta de madera con ausencia de dintel en zona superior, zona de cocinas de primer nivel cuenta con paredes en graniplast y piso en baldosa ingreso a cocina con paredes en baldosa así como el piso hacia el techo se evidencian desprendimiento de material por humedad ingreso a habitación de primer nivel cuenta con puerta en madera piso en baldosa paredes en pañete con pintura hacia el techo se pueden evidenciar algunas fisuras pequeñas, segunda habitación de primer nivel cuenta con puerta en madera la cual presenta humedad entre el marco y la puerta la pintura presenta desvastes por humedad y algunas molduras, tercera habitación de primer nivel cuenta con puerta en carpintería metálica y vidrio liso paredes en pañete y pintura con humedad y desprendimiento de acabado en la placa entre pisos, a nivel general se ha

Al suministrar la información solicitada en este formato, usted está autorizando el manejo de sus datos de acuerdo con la Política de Protección de Datos definida en la Ley 1581 de 2012.



CONTRATO No.: 337-2023		PARTICIPACIÓN CIUDADANA Y JUSTICIA SOCIAL		 
Hoja 5 de 3		GESTIÓN SOCIAL EN LA EJECUCIÓN DE PROYECTOS		
FECHA		ACTA DE VICINDAD INICIO		
C	11	2024		
DD	MM	AA		
ACTA No.: 24		"EJECUTAR A MONTO AGOTABLE SIN FORMULA DE AJUSTE POR EL SISTEMA DE PRECIOS UNITARIOS, LAS ACTIVIDADES PARA LA CONSERVACIÓN Y/O MANTENIMIENTO Y/O REHABILITACIÓN DE LA MALLA VIAL LOCAL E INTERMEDIA Y ESPACIO PÚBLICO ASOCIADO EN LA LOCALIDAD DE TUNJUELITO DE LA CIUDAD DE BOGOTÁ D.C."		



Foto No. 1

Descripción: Fisuras en pared




Foto No. 2

Descripción: Desprendimiento de pintura por humedad

Para constancia de lo anterior, se firma la presente acta bajo la responsabilidad expresa de los que intervienen en ella, de conformidad con las funciones desempeñadas por cada uno de los mismos, de acuerdo con a los lineamientos técnicos definidos para el presente contrato, vigente en la fecha del presente periodo de reporte, en Bogotá D.C., a los

6 días del mes de Noviembre de 2024

William Alberto Orjuela Pérez

Propietario

C.C. O NIT 79.638.168 Bta

Relación: Papa

Técnico-Contratista

Nombre:

Elaboró- área Social

Por el contratista

Nombre: Mayerly Niño

Técnico - Interventoría



Nombre: Natalia Puentes


Revisó- área Social

Por la Interventoría

Nombre:




Al suministrar la información solicitada en este formato, usted está autorizando el manejo de sus datos de acuerdo con la Política de Protección de Datos definida en la Ley 1581 de 2012.

CONTRATO No.: 337 DE 2023			PARTICIPACIÓN CIUDADANA Y JUSTICIA SOCIAL GESTIÓN SOCIAL EN LA EJECUCIÓN DE PROYECTOS		 
Hoja: de 1			ACTA DE VECINDAD INICIO		
FECHA			*EJECUTAR A MONTO AGOTABLE SIN FORMULA DE AJUSTE POR EL SISTEMA DE PRECIOS UNITARIOS, LAS ACTIVIDADES PARA LA CONSERVACIÓN Y/O MANTENIMIENTO Y/O REHABILITACIÓN DE LA MALLA VIAL LOCAL E INTERMEDIA Y ESPACIO PÚBLICO ASOCIADO EN LA LOCALIDAD DE TUNJUELITO DE LA CIUDAD DE BOGOTÁ D.C.*		
1 / 11 / 2024					
DD	MM	AA			
ACTA No.: 242					

<p style="text-align: center;">1. REGISTRO FOTOGRÁFICO DE FACHADA</p>  <p style="text-align: center;">1/11/2024 10:20:53 Tunjuelito Kr 29 #51A-105 UT TUNBRACAS</p>	<p style="text-align: center;">2. DATOS DEL PREDIO</p> <p>Nombre del Propietario: <u>Manuel Alberto Cruz</u></p> <p>Dirección: <u>Cra 7a #51a 16 sur</u></p> <p>Teléfono: <u>3133575214</u></p> <p>Long. del frente (mts): <u>8 mts aprox</u></p> <p>Barrio: <u>El Camen</u></p> <p>No. de pisos: <u>4</u></p> <p>Estrato: <u>2</u></p> <p>Localidad: <u>Tunjuelito</u></p> <p style="text-align: center;">SERVICIOS PÚBLICOS</p> <table style="width: 100%;"> <tr> <th></th> <th>SI</th> <th>NO</th> </tr> <tr> <td>1. Agua</td> <td><input checked="" type="checkbox"/></td> <td><input type="checkbox"/></td> </tr> <tr> <td>2. Alcantarillado</td> <td><input checked="" type="checkbox"/></td> <td><input type="checkbox"/></td> </tr> <tr> <td>3. Energía</td> <td><input checked="" type="checkbox"/></td> <td><input type="checkbox"/></td> </tr> <tr> <td>4. Teléfono</td> <td><input checked="" type="checkbox"/></td> <td><input type="checkbox"/></td> </tr> <tr> <td>5. Gas</td> <td><input checked="" type="checkbox"/></td> <td><input type="checkbox"/></td> </tr> </table> <table style="width: 100%;"> <tr> <th colspan="2" style="text-align: center;">USO ACTUAL</th> <th colspan="2" style="text-align: center;">ACCESOS VEHICULARES</th> </tr> <tr> <td>1. Residencial</td> <td><input checked="" type="checkbox"/></td> <td>5. Recreacional</td> <td><input type="checkbox"/></td> </tr> <tr> <td>2. Comercial</td> <td><input type="checkbox"/></td> <td>6. Baldío</td> <td><input type="checkbox"/></td> </tr> <tr> <td>3. Industrial</td> <td><input type="checkbox"/></td> <td>7. Bien de interés cultural*</td> <td><input type="checkbox"/></td> </tr> <tr> <td>4. Institucional</td> <td><input type="checkbox"/></td> <td>8. Mixto</td> <td><input type="checkbox"/></td> </tr> </table> <p>Garaje SI <input checked="" type="checkbox"/> NO <input type="checkbox"/></p> <p>Cuantos: <u>1</u></p> <p>El garaje se usa como comercio SI <input type="checkbox"/> NO <input checked="" type="checkbox"/></p>		SI	NO	1. Agua	<input checked="" type="checkbox"/>	<input type="checkbox"/>	2. Alcantarillado	<input checked="" type="checkbox"/>	<input type="checkbox"/>	3. Energía	<input checked="" type="checkbox"/>	<input type="checkbox"/>	4. Teléfono	<input checked="" type="checkbox"/>	<input type="checkbox"/>	5. Gas	<input checked="" type="checkbox"/>	<input type="checkbox"/>	USO ACTUAL		ACCESOS VEHICULARES		1. Residencial	<input checked="" type="checkbox"/>	5. Recreacional	<input type="checkbox"/>	2. Comercial	<input type="checkbox"/>	6. Baldío	<input type="checkbox"/>	3. Industrial	<input type="checkbox"/>	7. Bien de interés cultural*	<input type="checkbox"/>	4. Institucional	<input type="checkbox"/>	8. Mixto	<input type="checkbox"/>
	SI	NO																																					
1. Agua	<input checked="" type="checkbox"/>	<input type="checkbox"/>																																					
2. Alcantarillado	<input checked="" type="checkbox"/>	<input type="checkbox"/>																																					
3. Energía	<input checked="" type="checkbox"/>	<input type="checkbox"/>																																					
4. Teléfono	<input checked="" type="checkbox"/>	<input type="checkbox"/>																																					
5. Gas	<input checked="" type="checkbox"/>	<input type="checkbox"/>																																					
USO ACTUAL		ACCESOS VEHICULARES																																					
1. Residencial	<input checked="" type="checkbox"/>	5. Recreacional	<input type="checkbox"/>																																				
2. Comercial	<input type="checkbox"/>	6. Baldío	<input type="checkbox"/>																																				
3. Industrial	<input type="checkbox"/>	7. Bien de interés cultural*	<input type="checkbox"/>																																				
4. Institucional	<input type="checkbox"/>	8. Mixto	<input type="checkbox"/>																																				

3. DESCRIPCIÓN Y ESTADO DEL PREDIO ANTES DE INTERVENIR: Predio ubicada en la Cra 7a #51a 16 sur con cuatro niveles a la vista las cuales presentan mancha de agua a nivel general. Sobre el primer nivel es posible evidenciar un ingreso vehicular y un ingreso peatonal ambos en carpintería metálica con vidrio martillado en la zona superior. El predio cuenta con contadores de gas y agua en su zona exterior, es posible evidenciar fisuras entre las placas entre piso del segundo, tercer y cuarto nivel, segundo nivel cuenta con dos ventanas en carpintería metálica con vidrio. Tercer ingreso a vivienda por entrada vehicular, perimetral del predio cuenta con piso en concreto y pintura sobre el cual es posible evidenciar fisuras no es posible evidenciar la totalidad de las paredes debido a la presencia de un vehículo. Sala de primer nivel cuenta con paredes en panel y pintura así como el techo, piso y pared en apartamento de primer nivel cuenta con baldosa, habitación de primer nivel cuenta con fisura hacia la zona esquina de la ventana segunda habitación de primer nivel cuenta con paredes en panel y pintura las cuales cuentan con humedad y desprendimiento de pintura. En cocina de primer nivel se evidencia puerta y ventana selladas con ladrillo y baldosa, ingreso a segundo nivel cuenta con escaleras en baldosa y paredes en panel con pintura, ingreso a apartamento de segundo nivel cuenta con paredes en panel, zona de baño cuenta con paredes piso y techo de baldosa.

Al suministrar la información solicitada en este formato, usted está autorizando el manejo de sus datos de acuerdo con la Política de Protección de Datos definida en la Ley 1581 de 2012.

CONTRATO No.: 397 DE 2023			PARTICIPACION CIUDADANA Y JUSTICIA SOCIAL		  
Hoja 2 de 3			GESTIÓN SOCIAL EN LA EJECUCIÓN DE PROYECTOS		
FECHA			ACTA DE VICINDAD INICIO		
DD	MM	AA	"EJECUTAR A MONTO AGOTABLE SIN FORMULA DE AJUSTE POR EL SISTEMA DE PRECIOS UNITARIOS, LAS ACTIVIDADES PARA LA CONSERVACIÓN Y/O MANTENIMIENTO Y/O REHABILITACIÓN DE LA MALLA VIAL LOCAL E INTERMEDIA Y ESPACIO PÚBLICO ASOCIADO EN LA LOCALIDAD DE TUNJUELITO DE LA CIUDAD DE BOGOTÁ D.C."		
ACTA No.: 242					

Sobre las cuales es posible evidenciar fisuras, ingreso a primera habitación de segundo nivel cuenta con fisuras en techo y paredes, sobre las paredes es posible evidenciar humedad y desprendimiento de pintura, zona de sala cuenta con pintura y pintura en paredes y techo en las que se puede evidenciar fisuras, ingreso a cocina cuenta con paredes y piso en baldosa, ingreso a habitación de segundo nivel cuenta con piso en baldosa tipo caucho, ingreso a tercer nivel cuenta con escaleras en baldosa, paredes en pintura y pintura, es posible evidenciar una columna de obra gris, ingreso a apartamento de tercer nivel cuenta con puerta en carpintería metálica, sobre la cual se evidencian dilataciones, zona general del apartamento cuenta con techo en laminas de pvc, zona de baño cuenta con paredes y piso en baldosa y con techo en placa facil, ingreso a segunda habitación de tercer nivel cuenta con paredes en estuco y pintura, tercera habitación de tercer nivel con paredes en pintura y pintura y techo en pvc, ingreso a cuarto nivel cuenta con escaleras en concreto, y paredes en bloque a la vista, cubierta en estructura metálica y tejas de eternit, se evidencia zona general de cuarto nivel en obra gris y construcción, ventaneria de cuarto nivel en carpintería metálica y vidrio liso.

Al suministrar la información solicitada en este formato, usted está autorizando el manejo de sus datos de acuerdo con la Política de Protección de Datos definida en la Ley 1581 de 2012.

CONTRATO No.: 337-2023		PARTICIPACION CIUDADANA Y JUSTICIA SOCIAL	
Hoja 5 de 5		GESTIÓN SOCIAL EN LA EJECUCIÓN DE PROYECTOS	
FECHA		ACTA DE VECINDAD INICIO	
1	11	2024	
DD	MM	AA	
ACTA No.: 242		"EJECUTAR A MONTO AGOTABLE SIN FORMULA DE AJUSTE POR EL SISTEMA DE PRECIOS UNITARIOS, LAS ACTIVIDADES PARA LA CONSERVACIÓN Y/O MANTENIMIENTO Y/O REHABILITACIÓN DE LA MALLA VIAL LOCAL E INTERMEDIA Y ESPACIO PÚBLICO ASOCIADO EN LA LOCALIDAD DE TUNJUELITO DE LA CIUDAD DE BOGOTÁ D.C."	



Foto No. 1
Descripción: Rasuras en pared contigua a puerta





Foto No. 2
Descripción: Fisuras en baldosa del techo

Para constancia de lo anterior, se firma la presente acta bajo la responsabilidad expresa de los que intervienen en ella, de conformidad con las funciones desempeñadas por cada uno de los mismos, de acuerdo con a los lineamientos técnicos definidos para el presente contrato, vigente en la fecha del presente periodo de reporte, en Bogotá D.C., a los 1 días del mes de Noviembre de 2024.

Propietario C.C. O NIT 19280535 Nombre Relación: Manuel Pizarro C.	Técnico-Contratista Nombre: Javier Cordero	Técnico - Interventoría Nombre: Natalia Puerto
Elabora: área Social Por el contratista Nombre: Mayerly Niño	Revisa: área Social Por la Interventoría Nombre: Jazmín	

Al suministrar la información solicitada en este formato, usted está autorizando el manejo de sus datos de acuerdo con la Política de Protección de Datos definida en la Ley 1581 de 2012.

CONTRATO No.: 337 DE 2023 Hoja (de)			PARTICIPACION CIUDADANA Y JUSTICIA SOCIAL GESTIÓN SOCIAL EN LA EJECUCIÓN DE PROYECTOS ACTA DE VICINIDAD INICIO		 BOGOTÁ
FECHA 1 / 11 / 2024 DD MM AA			"EJECUTAR A MONTO AGOTABLE SIN FORMULA DE AJUSTE POR EL SISTEMA DE PRECIOS UNITARIOS, LAS ACTIVIDADES PARA LA CONSERVACIÓN Y/O MANTENIMIENTO Y/O REHABILITACIÓN DE LA MALLA VIAL LOCAL E INTERMEDIA Y ESPACIO PÚBLICO ASOCIADO EN LA LOCALIDAD DE TUNJUELITO DE LA CIUDAD DE BOGOTÁ D.C."		
ACTA No.: 243					

1. REGISTRO FOTOGRÁFICO DE FACHADA  <div style="position: absolute; bottom: 10px; right: 10px; text-align: right;"> 1/11/2024 14:20:08 Tunjuelito Diagonal 51A sur #28-95 UT TUNBRACAS </div>	2. DATOS DEL PREDIO Nombre del Propietario: <u>Carlos Julio Forero</u> Dirección: <u>Du 51a #28-95 sur</u> Teléfono: <u>3752411731</u> No. de pisos: <u>3</u> Long. del frente (mts): <u>8 mts aprox</u> Estrato: <u>2</u> Barrio: <u>El Carmen</u> Localidad: <u>Tunjuelito</u> SERVICIOS PÚBLICOS <table style="width: 100%;"> <tr> <td>1. Agua</td> <td><input checked="" type="checkbox"/> SI</td> <td><input type="checkbox"/> NO</td> </tr> <tr> <td>2. Alcantarillado</td> <td><input checked="" type="checkbox"/> SI</td> <td><input type="checkbox"/> NO</td> </tr> <tr> <td>3. Energía</td> <td><input checked="" type="checkbox"/> SI</td> <td><input type="checkbox"/> NO</td> </tr> <tr> <td>4. Teléfono</td> <td><input checked="" type="checkbox"/> SI</td> <td><input type="checkbox"/> NO</td> </tr> <tr> <td>5. Gas</td> <td><input checked="" type="checkbox"/> SI</td> <td><input type="checkbox"/> NO</td> </tr> </table> USO ACTUAL <table style="width: 100%;"> <tr> <td>1. Residencial</td> <td><input checked="" type="checkbox"/></td> <td>5. Recreacional</td> <td><input type="checkbox"/></td> </tr> <tr> <td>2. Comercial</td> <td><input type="checkbox"/></td> <td>6. Baldío</td> <td><input type="checkbox"/></td> </tr> <tr> <td>3. Industrial</td> <td><input type="checkbox"/></td> <td>7. Bien de interés cultural*</td> <td><input type="checkbox"/></td> </tr> <tr> <td>4. Institucional</td> <td><input type="checkbox"/></td> <td>8. Mixto</td> <td><input type="checkbox"/></td> </tr> </table> ACCESOS VEHICULARES <table style="width: 100%;"> <tr> <td>Garaje</td> <td>SI <input checked="" type="checkbox"/></td> <td>NO <input type="checkbox"/></td> </tr> <tr> <td>Cuantos</td> <td colspan="2"><u>7308806</u></td> </tr> <tr> <td>El garaje se usa como</td> <td colspan="2">comercio SI <input type="checkbox"/> NO <input checked="" type="checkbox"/></td> </tr> </table>	1. Agua	<input checked="" type="checkbox"/> SI	<input type="checkbox"/> NO	2. Alcantarillado	<input checked="" type="checkbox"/> SI	<input type="checkbox"/> NO	3. Energía	<input checked="" type="checkbox"/> SI	<input type="checkbox"/> NO	4. Teléfono	<input checked="" type="checkbox"/> SI	<input type="checkbox"/> NO	5. Gas	<input checked="" type="checkbox"/> SI	<input type="checkbox"/> NO	1. Residencial	<input checked="" type="checkbox"/>	5. Recreacional	<input type="checkbox"/>	2. Comercial	<input type="checkbox"/>	6. Baldío	<input type="checkbox"/>	3. Industrial	<input type="checkbox"/>	7. Bien de interés cultural*	<input type="checkbox"/>	4. Institucional	<input type="checkbox"/>	8. Mixto	<input type="checkbox"/>	Garaje	SI <input checked="" type="checkbox"/>	NO <input type="checkbox"/>	Cuantos	<u>7308806</u>		El garaje se usa como	comercio SI <input type="checkbox"/> NO <input checked="" type="checkbox"/>	
1. Agua	<input checked="" type="checkbox"/> SI	<input type="checkbox"/> NO																																							
2. Alcantarillado	<input checked="" type="checkbox"/> SI	<input type="checkbox"/> NO																																							
3. Energía	<input checked="" type="checkbox"/> SI	<input type="checkbox"/> NO																																							
4. Teléfono	<input checked="" type="checkbox"/> SI	<input type="checkbox"/> NO																																							
5. Gas	<input checked="" type="checkbox"/> SI	<input type="checkbox"/> NO																																							
1. Residencial	<input checked="" type="checkbox"/>	5. Recreacional	<input type="checkbox"/>																																						
2. Comercial	<input type="checkbox"/>	6. Baldío	<input type="checkbox"/>																																						
3. Industrial	<input type="checkbox"/>	7. Bien de interés cultural*	<input type="checkbox"/>																																						
4. Institucional	<input type="checkbox"/>	8. Mixto	<input type="checkbox"/>																																						
Garaje	SI <input checked="" type="checkbox"/>	NO <input type="checkbox"/>																																							
Cuantos	<u>7308806</u>																																								
El garaje se usa como	comercio SI <input type="checkbox"/> NO <input checked="" type="checkbox"/>																																								

3. DESCRIPCIÓN Y ESTADO DEL PREDIO ANTES DE INTERVENIR: Predio ubicado en la Du 51a #28-95 con tres niveles a la vista. Fachada de primer nivel en baldosa con una entrada vehicular y una entrada peatonal ambas en carpintería metálica con vidrio martillado en la zona superior. Sobre la placa entre pisos del segundo nivel es posible evidenciar fisuras y desgaste, la fachada del segundo nivel cuenta con mampostería y dos ventanas en carpintería metálica y vidrio. Sobre el espacio público se puede evidenciar una rampa en concreto con fisuras y una caja de telecomunicaciones hacia la zona esquinera, ingreso a vivienda por ingreso vehicular con piso en concreto, paredes en pañete con pintura sobre las cuales es posible evidenciar algunas fisuras sobre el acabado techo en pvc con dilataciones entre el duc y la pared, ingreso a habitación con división de madera la habitación cuenta con piso en baldosa y paredes en pañete y pintura. Segunda habitación de primer nivel cuenta con piso en baldosa, paredes y techo en pañete y pintura de aceite las cuales presentan humedad y desprendimiento de pintura en la zona inferior, ingreso a cocina cuenta con piso y paredes en baldosa, ingreso a segundo nivel cuenta con escaleras en baldosa y paredes en pañete y pintura de aceite sobre la cual se evidencian algunas fisuras, ingreso a primera habitación en segundo nivel cuenta con paredes en pañete y pintura, ingreso a segunda habitación cuenta con paredes y techo en pañete y pintura.

Al suministrar la información solicitada en este formato, usted está autorizando el manejo de sus datos de acuerdo con la Política de Protección de Datos definida en la Ley 1581 de 2012.

CONTRATO No.: 337-2023		PARTICIPACION CIUDADANA Y JUSTICIA SOCIAL	
Hoja 3 de 3		GESTIÓN SOCIAL EN LA EJECUCIÓN DE PROYECTOS	
FECHA		ACTA DE VECINDAD INICIO	
1	11	2024	
DD	MM	AA	
ACTA No.: 243		"EJECUTAR A MONTO AGOTABLE SIN FORMULA DE AJUSTE POR EL SISTEMA DE PRECIOS UNITARIOS, LAS ACTIVIDADES PARA LA CONSERVACIÓN Y/O MANTENIMIENTO Y/O REHABILITACIÓN DE LA MALLA VIAL LOCAL E INTERMEDIA Y ESPACIO PÚBLICO ASOCIADO EN LA LOCALIDAD DE TUNJUELITO DE LA CIUDAD DE BOGOTÁ D.C."	




Foto No. 1

Descripción: Dilatación entre el marco y la pared



Foto No. 7

Descripción: Fisuras en techo

Para constancia de lo anterior, se firma la presente acta bajo la responsabilidad expresa de los que intervienen en ella, de conformidad con las funciones desempeñadas por cada uno de los mismos, de acuerdo con a los lineamientos técnicos definidos para el presente contrato, vigente en la fecha del presente periodo de reporte, en Bogotá D.C., a los 1 días del mes de Noviembre de 2024

Propietario: Carlos Julio Forero
C.C. ONIT: 49055902
Nombre: Carlos Julio Forero
Relación:

Técnico-Contratista
Nombre:

Elaboró - área Social
Por el contratista

Nombre: Mayerly Niño

Técnico - Interventoría

Nombre: Natalia Rentería

Revisó - área Social
Por la Interventoría

Nombre:




Al suministrar la información solicitada en este formato, usted está autorizando el manejo de sus datos de acuerdo con la Política de Protección de Datos definida en la Ley 1581 de 2012.

CONTRATO No.: 337 DE 2023			PARTICIPACIÓN CIUDADANA Y JUSTICIA SOCIAL GESTIÓN SOCIAL EN LA EJECUCIÓN DE PROYECTOS		
Hoja 1 de 3			ACTA DE VECINDAD INICIO		
FECHA			"EJECUTAR A MONTO AGOTABLE SIN FORMULA DE AJUSTE POR EL SISTEMA DE PRECIOS UNITARIOS, LAS ACTIVIDADES PARA LA CONSERVACIÓN Y/O MANTENIMIENTO Y/O REHABILITACIÓN DE LA MALLA VIAL LOCAL E INTERMEDIA Y ESPACIO PÚBLICO ASOCIADO EN LA LOCALIDAD DE TUNJUELITO DE LA CIUDAD DE BOGOTÁ D.C."		
2	11	2024			
DD	MM	AA			
ACTA No.: 244					

<p style="text-align: center;">1. REGISTRO FOTOGRÁFICO DE FACHADA</p> <div style="text-align: center;"> <p>2/11/2024 08:22:10 Tunjuelito Diagonal 51A sur #29 - 09 Sur UT TUNBRACAS</p> </div>	<p style="text-align: center;">2. DATOS DEL PREDIO</p> <p>Nombre del Propietario: <u>Julio Roberto Muñoz Espino</u></p> <p>Dirección: <u>Diagonal 51A sur #29-09 Sur</u></p> <p>Teléfono: <u>3138636305</u> No. de pisos: <u>3</u></p> <p>Long. del frente (mts): <u>8 mts aprox</u> Estrato: <u>2</u></p> <p>Barrio: <u>El Carmen</u> Localidad: <u>Tunjuelito</u></p> <p style="text-align: center;">SERVICIOS PÚBLICOS</p> <table style="width: 100%;"> <tr> <td></td> <td style="text-align: center;">SI</td> <td style="text-align: center;">NO</td> </tr> <tr> <td>1. Agua</td> <td style="text-align: center;"><input checked="" type="checkbox"/></td> <td style="text-align: center;"><input type="checkbox"/></td> </tr> <tr> <td>2. Alcantarillado</td> <td style="text-align: center;"><input checked="" type="checkbox"/></td> <td style="text-align: center;"><input type="checkbox"/></td> </tr> <tr> <td>3. Energía</td> <td style="text-align: center;"><input checked="" type="checkbox"/></td> <td style="text-align: center;"><input type="checkbox"/></td> </tr> <tr> <td>4. Teléfono</td> <td style="text-align: center;"><input checked="" type="checkbox"/></td> <td style="text-align: center;"><input type="checkbox"/></td> </tr> <tr> <td>5. Gas</td> <td style="text-align: center;"><input checked="" type="checkbox"/></td> <td style="text-align: center;"><input type="checkbox"/></td> </tr> </table> <table style="width: 100%;"> <tr> <th style="text-align: center;">USO ACTUAL</th> <th style="text-align: center;">ACCESOS VEHICULARES</th> </tr> <tr> <td>1. Residencial <input type="checkbox"/></td> <td>5. Recreacional <input type="checkbox"/> Garaje SI <input checked="" type="checkbox"/> NO <input type="checkbox"/></td> </tr> <tr> <td>2. Comercial <input type="checkbox"/></td> <td>6. Beldio <input type="checkbox"/> Cuantos <input type="checkbox"/></td> </tr> <tr> <td>3. Industrial <input type="checkbox"/></td> <td>7. Bien de interés cultural* <input type="checkbox"/> El garaje se usa como</td> </tr> <tr> <td>4. Institucional <input type="checkbox"/></td> <td>8. Mixto <input type="checkbox"/> comercio SI <input checked="" type="checkbox"/> NO <input type="checkbox"/></td> </tr> </table>		SI	NO	1. Agua	<input checked="" type="checkbox"/>	<input type="checkbox"/>	2. Alcantarillado	<input checked="" type="checkbox"/>	<input type="checkbox"/>	3. Energía	<input checked="" type="checkbox"/>	<input type="checkbox"/>	4. Teléfono	<input checked="" type="checkbox"/>	<input type="checkbox"/>	5. Gas	<input checked="" type="checkbox"/>	<input type="checkbox"/>	USO ACTUAL	ACCESOS VEHICULARES	1. Residencial <input type="checkbox"/>	5. Recreacional <input type="checkbox"/> Garaje SI <input checked="" type="checkbox"/> NO <input type="checkbox"/>	2. Comercial <input type="checkbox"/>	6. Beldio <input type="checkbox"/> Cuantos <input type="checkbox"/>	3. Industrial <input type="checkbox"/>	7. Bien de interés cultural* <input type="checkbox"/> El garaje se usa como	4. Institucional <input type="checkbox"/>	8. Mixto <input type="checkbox"/> comercio SI <input checked="" type="checkbox"/> NO <input type="checkbox"/>
	SI	NO																											
1. Agua	<input checked="" type="checkbox"/>	<input type="checkbox"/>																											
2. Alcantarillado	<input checked="" type="checkbox"/>	<input type="checkbox"/>																											
3. Energía	<input checked="" type="checkbox"/>	<input type="checkbox"/>																											
4. Teléfono	<input checked="" type="checkbox"/>	<input type="checkbox"/>																											
5. Gas	<input checked="" type="checkbox"/>	<input type="checkbox"/>																											
USO ACTUAL	ACCESOS VEHICULARES																												
1. Residencial <input type="checkbox"/>	5. Recreacional <input type="checkbox"/> Garaje SI <input checked="" type="checkbox"/> NO <input type="checkbox"/>																												
2. Comercial <input type="checkbox"/>	6. Beldio <input type="checkbox"/> Cuantos <input type="checkbox"/>																												
3. Industrial <input type="checkbox"/>	7. Bien de interés cultural* <input type="checkbox"/> El garaje se usa como																												
4. Institucional <input type="checkbox"/>	8. Mixto <input type="checkbox"/> comercio SI <input checked="" type="checkbox"/> NO <input type="checkbox"/>																												

3. DESCRIPCIÓN Y ESTADO DEL PREDIO ANTES DE INTERVENIR: Predio ubicado en la Diagonal 51A sur #29-09 con tres niveles a la vista, fachada de primer y tercer nivel en puñete con pintura en zona superior y baldosa hacia la zona inferior, hacia el segundo nivel es posible evidenciar manopoterra con desgaste por exposición al medio ambiente, el predio cuenta con una cubierta en estructura metálica y cubierta de plástico en buen estado, es posible evidenciar dos entradas al local comercial con reja metálica tipo persiana, hacia el costado derecho del predio es posible evidenciar una columna de apoyo con fisuras, hacia el costado izquierdo en primer nivel es posible evidenciar fisura sobre la pared con el predio contiguo, hacia el segundo nivel es posible evidenciar ventaneria en estructura metálica y vidrio liso, hacia la placa de segundo y tercer nivel es posible evidenciar humedad con desprendimiento de pintura, sobre la Diagonal es posible evidenciar resanes y fisuras sobre la placa entre pisos de primer y segundo nivel, también cuenta con una entrada vehicular hacia el primer nivel con estructura de carpintería metálica sobre la cual es posible evidenciar resanes en los bordes del muro cercano al muro en el costado izquierdo de la entrada vehicular se evidencia el resane de piso a techo de lo que en algún momento fue una ventana, la cajilla de inspección se encuentra en el costado derecho del predio sobre la Diagonal, cuenta con rejilla metálica para el contador de gas el

Al suministrar la información solicitada en este formato, usted está autorizando el manejo de sus datos de acuerdo con la Política de Protección de Datos definida en la Ley 1581 de 2012.

CONTRATO No.: 337 DE 2023			PARTICIPACIÓN CIUDADANA Y JUSTICIA SOCIAL		  
Hoja 2 de 3			GESTIÓN SOCIAL EN LA EJECUCIÓN DE PROYECTOS		
FECHA			ACTA DE VECINDAD INICIO		
2	11	2023	"EJECUTAR A MONTO AGOTABLE SIN FORMULA DE AJUSTE POR EL SISTEMA DE PRECIOS UNITARIOS, LAS ACTIVIDADES PARA LA CONSERVACIÓN Y/O MANTENIMIENTO Y/O REHABILITACIÓN DE LA MALLA VIAL LOCAL E INTERMEDIA Y ESPACIO PÚBLICO ASOCIADO EN LA LOCALIDAD DE TUNJUELITO DE LA CIUDAD DE BOGOTÁ D.C."		
DD	MM	AA	ACTA No.: 246		

cual presenta ingreso a local comercial cuenta con piso en baldosa con desgaste por el uso se evidencian paredes en baldosa con desgaste normal por uso, techo general de primer nivel en pvc, al interior del local comercial se evidencia estantería en vidrio liso en buen estado a nivel general, al interior del local se evidencian despartillamientos sobre la baldosa zona de pasillo en primer nivel cuenta con paredes y piso en baldosa, techo con paneles de vidrio marillado y pintura con pintura, la zona del baño cuenta con dilatación entre el marco de la ventana y el muro, piso en baldosa, zona útil como camaradería cuenta con fisura sobre el techo, se ingreso a la zona de parqueadero se evidencian resanes en la pared, y humedad hacia la zona inferior de la pared en pintura y pintura, ingreso a segundo nivel cuenta con escaleras en granito, ingreso a apartamento de segundo nivel con puerta en madera paredes en pintura con pintura al interior de la habitación se evidencian fisuras sobre el techo y las paredes, ingreso a tercer nivel con escaleras tipo marmal, ingreso a apartamento de segundo nivel cuenta con puerta de ingreso en carpintería metálica con vidrio marillado en zona superior, la cual presenta dilatación entre el muro y el muro, hacia la pared del costado izquierdo se evidencia resane sobre lo que fue una puerta, ingreso a cocina con piso en baldosa, paredes en pintura y pintura con techo en baldosa, zona de sala cuenta con vigas a lo largo del techo y la pared, vidrio de la sala se encuentra fisurado zona de baño cuenta con puerta en madera sin dñ, paredes y piso en baldosa y techo en pintura y pintura con humedad, hacia primera habitación se evidencian dilataciones y ausencia de material sobre el muro, segunda habitación de segundo nivel cuenta con paredes en pintura y pintura con fisuras, ingreso a tercer nivel cuenta con escaleras en granito techo con reparación de pintura, ingreso a tercer nivel con piso general en baldosa, ventanería metálica con vidrio liso algunos de los cuales se encuentran rotos o con fisuras, zona de baños cuenta con paredes en baldosa las cuales no presentan ausencia de material, habitaciones generales de tercer nivel cuenta con paredes en pintura y pintura con piso en baldosa, baño con paredes, piso y techo con baldosa sobre las cuales no se evidencian fisuras, cuenta con algunas ondulaciones en la pared, hacia siguiente apartamento se evidencian paredes en pintura y pintura, techo con laminas en pvc, primera habitación de segundo apartamento en tercer nivel se evidencian pisos en baldosa, techo en pvc, paredes en pintura y pintura, ingreso a baño con tubería a la vista en acometida eléctrica, ingreso a cuarto nivel cuenta con escaleras en empape, zona de terraza cuenta con piso en concreto impermeabilizado.

Al suministrar la información solicitada en este formato, usted está autorizando el manejo de sus datos de acuerdo con la Política de Protección de Datos definida en la Ley 1581 de 2012.

CONTRATO No.: 337-2023			PARTICIPACIÓN CIUDADANA Y JUSTICIA SOCIAL		
Hoja 3 de 3			GESTIÓN SOCIAL EN LA EJECUCIÓN DE PROYECTOS		
FECHA			ACTA DE VECINDAD INICIO		
2	11	2024	"EJECUTAR A MONTO AGOTABLE SIN FORMULA DE AJUSTE POR EL SISTEMA DE PRECIOS UNITARIOS, LAS ACTIVIDADES PARA LA CONSERVACIÓN Y/O MANTENIMIENTO Y/O REHABILITACIÓN DE LA MALLA VIAL LOCAL E INTERMEDIA Y ESPACIO PÚBLICO ASOCIADO EN LA LOCALIDAD DE TUNJUELITO DE LA CIUDAD DE BOGOTÁ D.C."		
DD	MM	AA			
ACTA No.: 244					



6/11/2024 09:44:31
Tunjuelito
UT TUNBRACAS
Dq 51a #29-09 sur

Foto No. 1

Descripción: Desprendimiento de pintura



6/11/2024 09:51
Tunjuelito
UT TUNBRACAS
Dq 51a #29-09

Foto No. 2

Descripción: Fisuras en vidrio

Para constancia de lo anterior, se firma la presente acta bajo la responsabilidad expresa de los que intervienen en ella, de conformidad con las funciones desempeñadas por cada uno de los mismos, de acuerdo con a los lineamientos técnicos definidos para el presente contrato, vigente en la fecha del presente periodo de reporte, en Bogotá D.C., a los

2 días del mes de Noviembre de 2024

Propietario

C.C. O NIT

Nombre

Relación:

25/11/2023
Jorge Roberto León

Técnico-Contratista

Nombre:

Elaboró- Área Social

Por el contratista

Nombre: Mayerly Nino

Técnico - Interventoría

Nombre:

Natalia Puentes



Revisó - Área Social




Por la Interventoría

Nombre:

Jose Torres

Al suministrar la información solicitada en este formato, usted está autorizando el manejo de sus datos de acuerdo con la Política de Protección de Datos definida en la Ley 1581 de 2012.

CONTRATO No.: 337 DE 2023 Hoja 1 de 3 FECHA 2 / 11 / 2024 DD MM AA ACTA No.: 245			PARTICIPACIÓN CIUDADANA Y JUSTICIA SOCIAL GESTIÓN SOCIAL EN LA EJECUCIÓN DE PROYECTOS ACTA DE VECINDAD INICIO		 BOGOTÁ																									
"EJECUTAR A MONTO AGOTABLE SIN FORMULA DE AJUSTE POR EL SISTEMA DE PRECIOS UNITARIOS, LAS ACTIVIDADES PARA LA CONSERVACIÓN Y/O MANTENIMIENTO Y/O REHABILITACIÓN DE LA MALLA VIAL LOCAL E INTERMEDIA Y ESPACIO PÚBLICO ASOCIADO EN LA LOCALIDAD DE TUNJUELITO DE LA CIUDAD DE BOGOTÁ D.C."																														
1. REGISTRO FOTOGRÁFICO DE FACHADA 			2. DATOS DEL PREDIO Nombre del Propietario Luis Ernesto Morales Dirección Cra 2a # 91a 15 Sur Teléfono 372723937 No. de pisos 2 Long. del frente (mts) 9 mts aprox Estrato 2 Barrio El Cermen Localidad Tunjuelito																											
SERVICIOS PÚBLICOS <table style="width: 100%;"> <tr> <td></td> <td style="text-align: center;">SI</td> <td style="text-align: center;">NO</td> </tr> <tr> <td>1. Agua</td> <td style="text-align: center;"><input checked="" type="checkbox"/></td> <td style="text-align: center;"><input type="checkbox"/></td> </tr> <tr> <td>2. Alcantarillado</td> <td style="text-align: center;"><input checked="" type="checkbox"/></td> <td style="text-align: center;"><input type="checkbox"/></td> </tr> <tr> <td>3. Energía</td> <td style="text-align: center;"><input checked="" type="checkbox"/></td> <td style="text-align: center;"><input type="checkbox"/></td> </tr> <tr> <td>4. Teléfono</td> <td style="text-align: center;"><input type="checkbox"/></td> <td style="text-align: center;"><input checked="" type="checkbox"/></td> </tr> <tr> <td>5. Gas</td> <td style="text-align: center;"><input checked="" type="checkbox"/></td> <td style="text-align: center;"><input type="checkbox"/></td> </tr> </table>				SI	NO	1. Agua	<input checked="" type="checkbox"/>	<input type="checkbox"/>	2. Alcantarillado	<input checked="" type="checkbox"/>	<input type="checkbox"/>	3. Energía	<input checked="" type="checkbox"/>	<input type="checkbox"/>	4. Teléfono	<input type="checkbox"/>	<input checked="" type="checkbox"/>	5. Gas	<input checked="" type="checkbox"/>	<input type="checkbox"/>	USO ACTUAL <table style="width: 100%;"> <tr> <td>1. Residencial <input checked="" type="checkbox"/></td> <td>5. Recreacional <input type="checkbox"/></td> </tr> <tr> <td>2. Comercial <input type="checkbox"/></td> <td>6. Baldío <input type="checkbox"/></td> </tr> <tr> <td>3. Industrial <input type="checkbox"/></td> <td>7. Bien de interés cultural* <input type="checkbox"/></td> </tr> <tr> <td>4. Institucional <input type="checkbox"/></td> <td>8. Mixto <input type="checkbox"/></td> </tr> </table>		1. Residencial <input checked="" type="checkbox"/>	5. Recreacional <input type="checkbox"/>	2. Comercial <input type="checkbox"/>	6. Baldío <input type="checkbox"/>	3. Industrial <input type="checkbox"/>	7. Bien de interés cultural* <input type="checkbox"/>	4. Institucional <input type="checkbox"/>	8. Mixto <input type="checkbox"/>
	SI	NO																												
1. Agua	<input checked="" type="checkbox"/>	<input type="checkbox"/>																												
2. Alcantarillado	<input checked="" type="checkbox"/>	<input type="checkbox"/>																												
3. Energía	<input checked="" type="checkbox"/>	<input type="checkbox"/>																												
4. Teléfono	<input type="checkbox"/>	<input checked="" type="checkbox"/>																												
5. Gas	<input checked="" type="checkbox"/>	<input type="checkbox"/>																												
1. Residencial <input checked="" type="checkbox"/>	5. Recreacional <input type="checkbox"/>																													
2. Comercial <input type="checkbox"/>	6. Baldío <input type="checkbox"/>																													
3. Industrial <input type="checkbox"/>	7. Bien de interés cultural* <input type="checkbox"/>																													
4. Institucional <input type="checkbox"/>	8. Mixto <input type="checkbox"/>																													
ACCESOS VEHICULARES <table style="width: 100%;"> <tr> <td>Garaje SI <input checked="" type="checkbox"/> NO <input type="checkbox"/></td> </tr> <tr> <td>Cuantos <input type="checkbox"/> 2 <input checked="" type="checkbox"/></td> </tr> <tr> <td>El garaje se usa como comercio SI <input type="checkbox"/> NO <input checked="" type="checkbox"/></td> </tr> </table>			Garaje SI <input checked="" type="checkbox"/> NO <input type="checkbox"/>	Cuantos <input type="checkbox"/> 2 <input checked="" type="checkbox"/>	El garaje se usa como comercio SI <input type="checkbox"/> NO <input checked="" type="checkbox"/>																									
Garaje SI <input checked="" type="checkbox"/> NO <input type="checkbox"/>																														
Cuantos <input type="checkbox"/> 2 <input checked="" type="checkbox"/>																														
El garaje se usa como comercio SI <input type="checkbox"/> NO <input checked="" type="checkbox"/>																														
3. DESCRIPCIÓN Y ESTADO DEL PREDIO ANTES DE INTERVENIR: Predio ubicado en la Cra 2a # 91a 15 Sur con dos niveles a la vista mas tercera. La fachada de primer nivel cuenta con una entrada vehicular con puertas en carpintería metálica y vidrio martillado en la zona superior el cual se encuentra cerrado también es posible evidenciar reja tipo persiana en carpintería metálica, en el primer nivel al costado derecho es posible evidenciar una entrada peatonal con puerta en estructura metálica y vidrio liso hacia el nivel superior, hacia zona general de la plaza entre pisos es posible evidenciar dilatación entre el marco de la puerta y el muro, la placa entre pisos presenta fisura a nivel general, ingreso a zona de garaje con piso en baldosa, paredes en pintura y pintura con humedad y desprendimiento de pintura hacia la zona inferior, techo en carrapost, ingreso a apartamento de primer nivel cuenta con planta en carpintería metálica, ingreso a sala de estar parqueadero con puentes en puente y pintura, piso en baldosa, no es posible evidenciar la totalidad del garaje debido a la presencia de un vehículo, hacia el baño en primer nivel se evidencia piso en baldosa así como las paredes, zona de la cocina cuenta con paredes mixtas en baldosa y puente con pintura la cual presenta humedad y desprendimiento de pintura por la misma ingreso a primera habitación de primer nivel cuenta con superboard recubriendo la zona general de la pared sobre la pared del fondo es posible evidenciar humedad y desprendimiento de pintura por la misma, ingreso a segundo																														
Al suministrar la información solicitada en este formato, usted está autorizando el manejo de sus datos de acuerdo con la Política de Protección de Datos definida en la Ley 1581 de 2012.																														

CONTRATO No.: 337 DE 2023			PARTICIPACIÓN CIUDADANA Y JUSTICIA SOCIAL		  
Hoja 2 de 3			GESTIÓN SOCIAL EN LA EJECUCIÓN DE PROYECTOS		
FECHA			ACTA DE VICINIDAD INICIO		
2	11	2022	EJECUTAR A MONTO AGOTABLE SIN FORMULA DE AJUSTE POR EL SISTEMA DE PRECIOS UNITARIOS, LAS ACTIVIDADES PARA LA CONSERVACIÓN Y/O MANTENIMIENTO Y/O REHABILITACIÓN DE LA MALLA VIAL LOCAL E INTERMEDIA Y ESPACIO PÚBLICO ASOCIADO EN LA LOCALIDAD DE TUNJUELITO DE LA CIUDAD DE BOGOTÁ D.C."		
DD	MM	AA			
ACTA No.: 245					

nivel por puerta pentonal con escaleras en baldosa piso también en baldosa y paredes en pintura con humedad y desprendimiento de pintura por humedad, hacia la zona de la cocina se pueden evidenciar paredes en baldosa y techo en PVC, habitación de segundo nivel cuenta con puerta en madera ventana en estructura metálica y vidrio liso, paredes en pintura con humedad, ingreso a segunda habitación de segundo nivel cuenta con paredes en pintura con pintura, baño de segundo nivel con paredes y piso en baldosa, habitación No 3 de segundo nivel cuenta con pared en estuco veneciano sobre la cual se evidencia desprendimiento de pintura en zona superior, zona de la sala cuenta con ventaneria en estructura metálica en vidrio liso sobre la cual se evidencia dilatación, ingreso a tercer nivel cuenta con escaleras en baldosa y paredes en pintura y puerta de ingreso a tercer nivel cuenta con vidrio marfilado en zona superior, piso general de la terraza en concreto con algunas fisuras, hacia la zona trasera del tercer nivel es posible evidenciar una habitación en paredes de pintura y pintura, techo en drywall, baño en paredes y piso de baldosa, hacia la zona de rapas es posible evidenciar piso en baldosa, paredes mixtas con baldosa en zona inferior y pintura en zona superior, cubierta en zona trasera de la terraza cuenta con estructura metálica y tejas de eternit.

Al suministrar la información solicitada en este formato, usted está autorizando el manejo de sus datos de acuerdo con la Política de Protección de Datos definida en la Ley 1581 de 2012.

CONTRATO No.: 337-2023		PARTICIPACIÓN CIUDADANA Y JUSTICIA SOCIAL	
Hoja 3 de 5		GESTIÓN SOCIAL EN LA EJECUCIÓN DE PROYECTOS	
FECHA		ACTA DE VICINIDAD INICIO	
2	11	2024	"EJECUTAR A MONTO AGOTABLE SIN FORMULA DE AJUSTE POR EL SISTEMA DE PRECIOS UNITARIOS, LAS ACTIVIDADES PARA LA CONSERVACIÓN Y/O MANTENIMIENTO Y/O REHABILITACIÓN DE LA MALLA VIAL LOCAL E INTERMEDIA Y ESPACIO PÚBLICO ASOCIADO EN LA LOCALIDAD DE TUNJUELITO DE LA CIUDAD DE BOGOTÁ D.C."
DD	MM	AA	
ACTA No.: 245			



Foto No. 1

Descripción: Dilatación entre marco de la ventana y la pared



Foto No. 2

Descripción: Desprendimiento de pintura por humedad

Para constancia de lo anterior, se firma la presente acta bajo la responsabilidad expresa de los que intervienen en ella, de conformidad con las funciones desempeñadas por cada uno de los mismos, de acuerdo con a los lineamientos técnicos definidos para el presente contrato, vigente en la fecha del presente periodo de reporte, en Bogotá D.C., a los 2 días del mes de Noviembre de 2024

Yenny Garzon Ruiz
Propietario
C.C. O NIT 53039336
Nombre Yenny Garzon Ruiz
Relación: Esposa.


Técnico-Contratista
Nombre:

Elaboró- área Social
Por el contratista
Nombre: Mayerly Niño


Técnico - Interventoría
Nombre: Natalia Renteria

Revisó- área Social
Por la Interventoría
Nombre: Jose Torres

Al suministrar la información solicitada en este formato, usted está autorizando el manejo de sus datos de acuerdo con la Política de Protección de Datos definida en la Ley 1581 de 2012.

CONTRATO No.: 337 DE 2023			PARTICIPACIÓN CIUDADANA Y JUSTICIA SOCIAL		
Hoja 1 de 3			GESTIÓN SOCIAL EN LA EJECUCIÓN DE PROYECTOS		
FECHA			ACTA DE VECINDAD INICIO		
1	11	2024	"EJECUTAR A MONTO AGOTABLE SIN FORMULA DE AJUSTE POR EL SISTEMA DE PRECIOS UNITARIOS, LAS ACTIVIDADES PARA LA CONSERVACIÓN Y/O MANTENIMIENTO Y/O REHABILITACIÓN DE LA MALLA VIAL LOCAL E INTERMEDIA Y ESPACIO PÚBLICO ASOCIADO EN LA LOCALIDAD DE TUNJUELITO DE LA CIUDAD DE BOGOTÁ D.C."		
DD	MM	AA			
ACTA No.: 246					

1. REGISTRO FOTOGRÁFICO DE FACHADA



1/11/2024 09:44:11
Tunjuelito
Kr 29 #51A-238
UT TUNBRACAS

2. DATOS DEL PREDIO

Nombre del Propietario: José Sánchez

Dirección: Cr 7a #51a 23

Teléfono: 3704457070 No. de pisos: 2

Long. del frente (mts): 7 mts aprox Estrato: 2

Barrio: El Carmen Localidad: Tunjuelito

SERVICIOS PÚBLICOS

	SI	NO
1. Agua	<input checked="" type="checkbox"/>	<input type="checkbox"/>
2. Alcantarillado	<input checked="" type="checkbox"/>	<input type="checkbox"/>
3. Energía	<input checked="" type="checkbox"/>	<input type="checkbox"/>
4. Teléfono	<input type="checkbox"/>	<input checked="" type="checkbox"/>
5. Gas	<input checked="" type="checkbox"/>	<input type="checkbox"/>

USO ACTUAL		ACCESOS VEHICULARES	
1. Residencial	<input checked="" type="checkbox"/>	5. Recreacional	<input type="checkbox"/>
2. Comercial	<input type="checkbox"/>	6. Baldío	<input type="checkbox"/>
3. Industrial	<input type="checkbox"/>	7. Bien de interés cultural*	<input type="checkbox"/>
4. Institucional	<input type="checkbox"/>	8. Mixto	<input type="checkbox"/>

Garaje SI ☐ NO ☒
 Cuantos:
 El garaje se usa como comercio SI ☐ NO ☐

3. DESCRIPCIÓN Y ESTADO DEL PREDIO ANTES DE INTERVENIR: Predio ubicado en la Cr 7a #51a 23 con dos niveles a la vista los cuales presentan fachada general en baldosa es posible evidenciar dos ingresos peatonales en carpintería metálica las cuales presentan (fachada en) corrosión hacia zona inferior ingreso a primer nivel cuenta con piso en baldosa tipo mármol, paredes generales en paño con pintura sobre las que se puede evidenciar desprendimiento de pintura por humedad hacia zona trasera del predio es posible evidenciar dos habitaciones con piso en baldosa paredes en paño y pintura la cuales presentan humedad cubierta en láminas de coque ingreso a segundo nivel cuenta con escaleras tipo mármol pasillos en paño con pintura las cuales presentan humedad con desprendimiento de pintura ingreso a primera habitación de segundo nivel cuenta con piso en madera paredes en paño con pintura hacia el techo se evidencian láminas de pvc sobre el techo de eternit las cuales tienen humedimiento hacia el piso paredes con paño y pintura sobre la que se evidencia humedad con desprendimiento de pintura apartamento de primer nivel hacia el costado izquierdo del predio cuenta con ingreso peatonal en carpintería metálica con vidrio martillado en zona superior no es posible ingresar a esta zona del predio por lo tanto la UT TUNBRACAS no se hace responsable por futuras afectaciones que se puedan presentar al interior.

Al suministrar la información solicitada en este formato, usted está autorizando el manejo de sus datos de acuerdo con la Política de Protección de Datos definida en la Ley 1581 de 2012.

CONTRATO No.: 337-2023		PARTICIPACION CIUDADANA Y JUSTICIA SOCIAL	
Hoja 2 de 2		GESTIÓN SOCIAL EN LA EJECUCIÓN DE PROYECTOS	
FECHA		ACTA DE VECINDAD INICIO	
1	11	2024	
DD	MM	AA	
ACTA No.: 246		"EJECUTAR A MONTO AGOTABLE SIN FORMULA DE AJUSTE POR EL SISTEMA DE PRECIOS UNITARIOS, LAS ACTIVIDADES PARA LA CONSERVACIÓN Y/O MANTENIMIENTO Y/O REHABILITACIÓN DE LA MALLA VIAL LOCAL E INTERMEDIA Y ESPACIO PÚBLICO ASOCIADO EN LA LOCALIDAD DE TUNJUELITO DE LA CIUDAD DE BOGOTÁ D.C."	




Foto No. 1

Descripción: Dilatación entre paneles del techo



Foto No. 2

Descripción: Figuras en pared

Para constancia de lo anterior, se firma la presente acta bajo la responsabilidad expresa de los que intervienen en ella, de conformidad con las funciones desempeñadas por cada uno de los mismos, de acuerdo con a los lineamientos técnicos definidos para el presente contrato, vigente en la fecha del presente periodo de reporte, en Bogotá D.C., a los 1 días del mes de Noviembre de 2024.

Propietario
C.C. O NIT 39428468
Nombre Emilio Gastoguer
Relación: arrendatario

Técnico-Contratista
Nombre: [Firma]
Elaboró- área Social
Por el contratista
Nombre: Mayerly Niño

Técnico - Interventoría
Nombre: Natalia Portes
Revisó- área Social
Por la Interventoría
Nombre: [Firma]

Al suministrar la información solicitada en este formato, usted está autorizando el manejo de sus datos de acuerdo con la Política de Protección de Datos definida en la Ley 1581 de 2012.

CONTRATO No.: 337 DE 2023			PARTICIPACION CIUDADANA Y JUSTICIA SOCIAL GESTIÓN SOCIAL EN LA EJECUCIÓN DE PROYECTOS		
Hoja 1 de 1			ACTA DE VECINDAD INICIO		
FECHA			"EJECUTAR A MONTO AGOTABLE SIN FORMULA DE AJUSTE POR EL SISTEMA DE PRECIOS UNITARIOS, LAS ACTIVIDADES PARA LA CONSERVACIÓN Y/O MANTENIMIENTO Y/O REHABILITACIÓN DE LA MALLA VIAL LOCAL E INTERMEDIA Y ESPACIO PÚBLICO ASOCIADO EN LA LOCALIDAD DE TUNJUELITO DE LA CIUDAD DE BOGOTÁ D.C."		
1 11 2024					
DD	MM	AA			
ACTA No.: 247					

<p style="text-align: center;">1. REGISTRO FOTOGRÁFICO DE FACHADA</p> <p style="text-align: right; font-size: small;">17/11/2024 08:53 Tunjue Diagonal 51B #29-04 UT TUNBRAC</p>	<p>2. DATOS DEL PREDIO</p> <p>Nombre del Propietario: <u>Priscila Faustine Muñoz</u></p> <p>Dirección: <u>Diagonal 51B #29-04 sur</u></p> <p>Teléfono: <u>214 969 5075</u> No. de pisos: <u>2</u></p> <p>Long. del frente (mts): <u>10 mts aprox</u> Estrato: <u>2</u></p> <p>Barrio: <u>El Carmén</u> Localidad: <u>Tunjuelito</u></p> <p>SERVICIOS PÚBLICOS</p> <table style="width: 100%;"> <tr> <td></td> <td style="text-align: center;">SI</td> <td style="text-align: center;">NO</td> </tr> <tr> <td>1. Agua</td> <td style="text-align: center;"><input checked="" type="checkbox"/></td> <td style="text-align: center;"><input type="checkbox"/></td> </tr> <tr> <td>2. Alcantarillado</td> <td style="text-align: center;"><input checked="" type="checkbox"/></td> <td style="text-align: center;"><input type="checkbox"/></td> </tr> <tr> <td>3. Energía</td> <td style="text-align: center;"><input checked="" type="checkbox"/></td> <td style="text-align: center;"><input type="checkbox"/></td> </tr> <tr> <td>4. Teléfono</td> <td style="text-align: center;"><input type="checkbox"/></td> <td style="text-align: center;"><input checked="" type="checkbox"/></td> </tr> <tr> <td>5. Gas</td> <td style="text-align: center;"><input checked="" type="checkbox"/></td> <td style="text-align: center;"><input type="checkbox"/></td> </tr> </table> <table style="width: 100%;"> <tr> <th style="text-align: center;">USO ACTUAL</th> <th style="text-align: center;">ACCESOS VEHICULARES</th> </tr> <tr> <td>1. Residencial <input checked="" type="checkbox"/></td> <td>5. Recreacional <input type="checkbox"/></td> </tr> <tr> <td>2. Comercial <input type="checkbox"/></td> <td>6. Beldio <input type="checkbox"/></td> </tr> <tr> <td>3. Industrial <input type="checkbox"/></td> <td>7. Bien de interés cultural* <input type="checkbox"/></td> </tr> <tr> <td>4. Institucional <input type="checkbox"/></td> <td>8. Mixto <input type="checkbox"/></td> </tr> </table> <p>Garaje SI <input checked="" type="checkbox"/> NO <input type="checkbox"/> Cuantos: <u>2</u> El garaje se usa como comercio SI <input checked="" type="checkbox"/> NO <input type="checkbox"/></p>		SI	NO	1. Agua	<input checked="" type="checkbox"/>	<input type="checkbox"/>	2. Alcantarillado	<input checked="" type="checkbox"/>	<input type="checkbox"/>	3. Energía	<input checked="" type="checkbox"/>	<input type="checkbox"/>	4. Teléfono	<input type="checkbox"/>	<input checked="" type="checkbox"/>	5. Gas	<input checked="" type="checkbox"/>	<input type="checkbox"/>	USO ACTUAL	ACCESOS VEHICULARES	1. Residencial <input checked="" type="checkbox"/>	5. Recreacional <input type="checkbox"/>	2. Comercial <input type="checkbox"/>	6. Beldio <input type="checkbox"/>	3. Industrial <input type="checkbox"/>	7. Bien de interés cultural* <input type="checkbox"/>	4. Institucional <input type="checkbox"/>	8. Mixto <input type="checkbox"/>
	SI	NO																											
1. Agua	<input checked="" type="checkbox"/>	<input type="checkbox"/>																											
2. Alcantarillado	<input checked="" type="checkbox"/>	<input type="checkbox"/>																											
3. Energía	<input checked="" type="checkbox"/>	<input type="checkbox"/>																											
4. Teléfono	<input type="checkbox"/>	<input checked="" type="checkbox"/>																											
5. Gas	<input checked="" type="checkbox"/>	<input type="checkbox"/>																											
USO ACTUAL	ACCESOS VEHICULARES																												
1. Residencial <input checked="" type="checkbox"/>	5. Recreacional <input type="checkbox"/>																												
2. Comercial <input type="checkbox"/>	6. Beldio <input type="checkbox"/>																												
3. Industrial <input type="checkbox"/>	7. Bien de interés cultural* <input type="checkbox"/>																												
4. Institucional <input type="checkbox"/>	8. Mixto <input type="checkbox"/>																												

3. DESCRIPCIÓN Y ESTADO DEL PREDIO ANTES DE INTERVENIR: Predio ubicado en la D. 51B sur, predio a la vista de dos niveles con fachada general en mampostería, predio esquinero con tres entradas vehiculares y tres entradas peatonales en carpintería metálica con vidrio liso en la zona superior, es posible evidenciar fisuras en las placas entre piso, el predio cuenta con balardos en concreto hacia la zona esquinera del espacio público, fachada de segundo nivel cuenta con ventanería en vidrio liso y carpintería metálica, sobre la zona inferior de la fachada se evidencia humedad y desprendimiento de pintura, ingreso a zona de primer nivel cuenta con puerta en carpintería metálica, paredes generales en pañete con pintura las cuales presentan humedad y desprendimiento de pintura por la misma, ingreso a habitación de primer nivel cuenta con piso en baldosa desmenuzada, baño con piso y paredes en baldosa, ingreso a primer nivel cuenta con piso en baldosa deteriorada por el uso, paredes mixtas con baldosa en la zona inferior pañete y pintura, local de primer nivel cuenta con humedad en la zona del techo, paredes en baldosa y pañete con pintura, paredes del pasillo cuentan con humedad y desprendimiento de pintura, habitación de primer nivel no es posible el acceso por lo tanto la UT TUNBRAC no se hace responsable por futuras afectaciones, ingreso a segundo cuenta con escaleras en baldosa, paredes en pañete y pintura, segundo nivel cuenta con luminarias de superboard en el techo las cuales se encuentran dilatadas, ingreso a primera habitación de segundo nivel

Al suministrar la información solicitada en este formato, usted está autorizando el manejo de sus datos de acuerdo con la Política de Protección de Datos definida en la Ley 1581 de 2012.

CONTRATO No.: 337-2023		PARTICIPACIÓN CIUDADANA Y JUSTICIA SOCIAL	
Hoja 3 de 3		GESTIÓN SOCIAL EN LA EJECUCIÓN DE PROYECTOS	
FECHA		ACTA DE VECINDAD INICIO	
1	11	2024	
DD	MM	AA	
ACTA No.: 247		"EJECUTAR A MONTO AGOTABLE SIN FORMULA DE AJUSTE POR EL SISTEMA DE PRECIOS UNITARIOS, LAS ACTIVIDADES PARA LA CONSERVACIÓN Y/O MANTENIMIENTO Y/O REHABILITACIÓN DE LA MALLA VIAL LOCAL E INTERMEDIA Y ESPACIO PÚBLICO ASOCIADO EN LA LOCALIDAD DE TUNJUELITO DE LA CIUDAD DE BOGOTÁ D.C."	



Foto No. 1

Descripción: Desprendimiento de material por humedad




Foto No. 2

Descripción: Desprendimiento de material en zona esquinera de placa entre pisos

Para constancia de lo anterior, se firma la presente acta bajo la responsabilidad expresa de los que intervienen en ella, de conformidad con las funciones desempeñadas por cada uno de los mismos, de acuerdo con a los lineamientos técnicos definidos para el presente contrato, vigente en la fecha del presente periodo de reporte, en Bogotá D.C., a los días del mes de Noviembre de 2024

Propietario
C.C. O NIT 79820732-1
Nombre: Hernando Muñoz
Relación: Hijo

Técnico-Contratista
Nombre:

Elaboró- área Social
Por el contratista

Nombre: Mayerly Niño



Técnico - Interventoría


Nombre: Natalia Puentes

Revisó- área Social
Por la Interventoría

Nombre: José Torres

Al suministrar la información solicitada en este formato, usted está autorizando el manejo de sus datos de acuerdo con la Política de Protección de Datos definida en la Ley 1581 de 2012.

CONTRATO No.: 337 DE 2023		PARTICIPACIÓN CIUDADANA Y JUSTICIA SOCIAL GESTIÓN SOCIAL EN LA EJECUCIÓN DE PROYECTOS ACTA DE ENTORNO		 	
Hoja 1 de 3					
FECHA					
7.6	10	2024			
DD	MM	AA			
ACTA No.: 014		'EJECUTAR A MONTO AGOTABLE SIN FÓRMULA DE AJUSTE POR EL SISTEMA DE PRECIOS UNITARIOS, LAS ACTIVIDADES PARA LA CONSERVACIÓN Y/O MANTENIMIENTO Y/O REHABILITACIÓN DE LA MALLA VIAL LOCAL E INTERMEDIA Y ESPACIO PÚBLICO ASOCIADO EN LA LOCALIDAD DE TUNJUELITO DE LA CIUDAD DE BOGOTÁ D.C.'			

1. REGISTRO FOTOGRÁFICO 	2. DATOS DEL PREDIO Nombre del Propietario: N/A Dirección: Cl 46a entre Cra 22 y Cra 23 Teléfono: 320 2480860 Long. del frente (mts): 200 mts Barrio: Tunjuelito No. de pisos: N/A Estrato: 3 Localidad: Tunjuelito SERVICIOS PÚBLICOS <table style="width: 100%;"> <tr> <td>1. Agua</td> <td><input checked="" type="checkbox"/> SI</td> <td><input type="checkbox"/> NO</td> <td rowspan="5" style="vertical-align: top;">Espacio Público</td> </tr> <tr> <td>2. Alcantarillado</td> <td><input checked="" type="checkbox"/> SI</td> <td><input type="checkbox"/> NO</td> </tr> <tr> <td>3. Energía</td> <td><input checked="" type="checkbox"/> SI</td> <td><input type="checkbox"/> NO</td> </tr> <tr> <td>4. Teléfono</td> <td><input type="checkbox"/> SI</td> <td><input type="checkbox"/> NO</td> </tr> <tr> <td>5. Gas</td> <td><input checked="" type="checkbox"/> SI</td> <td><input type="checkbox"/> NO</td> </tr> </table> <table style="width: 100%;"> <tr> <td colspan="2" style="text-align: center;">USO ACTUAL</td> <td colspan="2" style="text-align: center;">ACCESOS VEHICULARES</td> </tr> <tr> <td>1. Residencial</td> <td><input type="checkbox"/></td> <td>5. Recreacional</td> <td><input type="checkbox"/></td> </tr> <tr> <td>2. Comercial</td> <td><input type="checkbox"/></td> <td>6. Baldío</td> <td><input type="checkbox"/></td> </tr> <tr> <td>3. Industrial</td> <td><input type="checkbox"/></td> <td>7. Bien de interés cultural*</td> <td><input type="checkbox"/></td> </tr> <tr> <td>4. Institucional</td> <td><input type="checkbox"/></td> <td>8. Mixto</td> <td><input type="checkbox"/></td> </tr> </table> <p style="text-align: center;">Espacio Público</p>	1. Agua	<input checked="" type="checkbox"/> SI	<input type="checkbox"/> NO	Espacio Público	2. Alcantarillado	<input checked="" type="checkbox"/> SI	<input type="checkbox"/> NO	3. Energía	<input checked="" type="checkbox"/> SI	<input type="checkbox"/> NO	4. Teléfono	<input type="checkbox"/> SI	<input type="checkbox"/> NO	5. Gas	<input checked="" type="checkbox"/> SI	<input type="checkbox"/> NO	USO ACTUAL		ACCESOS VEHICULARES		1. Residencial	<input type="checkbox"/>	5. Recreacional	<input type="checkbox"/>	2. Comercial	<input type="checkbox"/>	6. Baldío	<input type="checkbox"/>	3. Industrial	<input type="checkbox"/>	7. Bien de interés cultural*	<input type="checkbox"/>	4. Institucional	<input type="checkbox"/>	8. Mixto	<input type="checkbox"/>
1. Agua	<input checked="" type="checkbox"/> SI	<input type="checkbox"/> NO	Espacio Público																																		
2. Alcantarillado	<input checked="" type="checkbox"/> SI	<input type="checkbox"/> NO																																			
3. Energía	<input checked="" type="checkbox"/> SI	<input type="checkbox"/> NO																																			
4. Teléfono	<input type="checkbox"/> SI	<input type="checkbox"/> NO																																			
5. Gas	<input checked="" type="checkbox"/> SI	<input type="checkbox"/> NO																																			
USO ACTUAL		ACCESOS VEHICULARES																																			
1. Residencial	<input type="checkbox"/>	5. Recreacional	<input type="checkbox"/>																																		
2. Comercial	<input type="checkbox"/>	6. Baldío	<input type="checkbox"/>																																		
3. Industrial	<input type="checkbox"/>	7. Bien de interés cultural*	<input type="checkbox"/>																																		
4. Institucional	<input type="checkbox"/>	8. Mixto	<input type="checkbox"/>																																		

3. DESCRIPCIÓN Y ESTADO DEL PREDIO ANTES DE INTERVENIR: CIV # 6001268 ubicado en el callejón de la Cl 46a el cual va desde la Cra 22 hasta la Cra 23 ingreso al tramo de intervención desde la Cra 22 desde donde es posible evidenciar el orden del espacio público en concreto con deterioro por el continuo ingreso de vehículos hacia la zona esquinera es posible evidenciar un poste de energía eléctrica el cual cuenta con su base en concreto en buen estado, hacia el costado derecho del tramo es posible evidenciar un cerramiento perteneciente a conjunto residencial Multifamiliares Atlántico este cerramiento cuenta con ladrillos a la vista en la zona inferior los cuales presentan deterioro y desprendimiento de las piezas en algunas zonas a lo largo del cerramiento, hacia la zona superior en el cerramiento es posible evidenciar perfilera metálica la cual presenta corrosión y desprendimiento de material hacia la zona de los anclajes sobre esta perfilera en la zona superior se evidencian cables eléctricos en buen estado a lo largo de la zona de intervención es posible evidenciar varios individuos arbóreas y presencia de material vegetal hacia el costado izquierdo.

Al suministrar la información solicitada en este formato, usted está autorizando el manejo de sus datos de acuerdo con la Política de Protección de Datos definida en la Ley 1581 de 2012.

CONTRATO No.: 337 DE 2023			PARTICIPACIÓN CIUDADANA Y JUSTICIA SOCIAL	
Hoja 2 de 3			GESTIÓN SOCIAL EN LA EJECUCIÓN DE PROYECTOS	
FECHA			ACTA DE ENTORNO	
26	10	2024	"EJECUTAR A MONTO AGOTABLE SIN FORMULA DE AJUSTE POR EL SISTEMA DE PRECIOS UNITARIOS, LAS ACTIVIDADES PARA LA CONSERVACIÓN Y/O MANTENIMIENTO Y/O REHABILITACIÓN DE LA MALLA VIAL LOCAL E INTERMEDIA Y ESPACIO PÚBLICO ASOCIADO EN LA LOCALIDAD DE TUNJUELITO DE LA CIUDAD DE BOGOTÁ D.C."	
DD	MM	AA		
ACTA No.: 014				

de la zona de intervención separado del paso peatonal por una canaleta en concreto con fisuras y desprendimiento de material, el sendero peatonal cuenta con varias fisuras y ausencia de material en varias zonas, sobre la canaleta separados por veinte metros aproximadamente, cada uno es posible evidenciar sumideros con su tapa en concreto algunas de ellas con desprendimiento del material por la constante exposición al medio ambiente y al tránsito vehicular, llegando a la era 23 es posible evidenciar un andén completamente deteriorado debido al ingreso vehicular en concreto con fisuras y presencia de material vegetal

Al suministrar la información solicitada en este formato, usted está autorizando el manejo de sus datos de acuerdo con la Política de Protección de Datos definida en la Ley 1581 de 2012.

CONTRATO No. 337-2023		PARTICIPACIÓN CIUDADANA Y JUSTICIA SOCIAL	
Hoja 3 de 3		GESTIÓN SOCIAL EN LA EJECUCIÓN DE PROYECTOS	
FECHA		ACTA DE ENTORNO	
26	10	2024	
DD	MM	AA	
ACTA No. 014		"EJECUTAR A MONTO AGOTABLE SIN FORMULA DE AJUSTE POR EL SISTEMA DE PRECIOS UNITARIOS, LAS ACTIVIDADES PARA LA CONSERVACIÓN Y/O MANTENIMIENTO Y/O REHABILITACIÓN DE LA MALLA VIAL LOCAL E INTERMEDIA Y ESPACIO PÚBLICO ASOCIADO EN LA LOCALIDAD DE TUNJUELITO DE LA CIUDAD DE BOGOTÁ D.C."	



Foto No. 1

Descripción: Fisuras y desprendimiento de material



Foto No. 2

Descripción: Fisuras sobre placa de concreto



Para constancia de lo anterior, se firma la presente acta bajo la responsabilidad expresa de los que intervienen en ella, de conformidad con las funciones desempeñadas por cada uno de los mismos, de acuerdo con a los lineamientos técnicos definidos para el presente contrato, vigente en la fecha del presente periodo de reporte, en Bogotá D.C., a los 26 días del mes de Octubre de 2024.


Propietario
C.C. ONT 19'345899
Nombre: Oscar Sandoz
Relación: Juegador

Técnico-Contratista
Nombre: Diego Guerrero
Elaboró- área Social
Por el contratista
Nombre: Dayrley Niño

Técnico - Interventoría
Nombre: Natalia Puente
Revisó - área Social
Por la interventoría
Nombre: Jose Antonio Torres

Al suministrar la información solicitada en este formato, usted está autorizando el manejo de sus datos de acuerdo con la Política de Protección de Datos definida en la Ley 1581 de 2012.

CONTRATO No.: 337 DE 2023		PARTICIPACIÓN CIUDADANA Y JUSTICIA SOCIAL GESTIÓN SOCIAL EN LA EJECUCIÓN DE PROYECTOS ACTA DE ENTORNO		 	
Hoja de 2		'EJECUTAR A MONTO AGOTABLE SIN FÓRMULA DE AJUSTE POR EL SISTEMA DE PRECIOS UNITARIOS, LAS ACTIVIDADES PARA LA CONSERVACIÓN Y/O MANTENIMIENTO Y/O REHABILITACIÓN DE LA MALLA VIAL LOCAL E INTERMEDIA Y ESPACIO PÚBLICO ASOCIADO EN LA LOCALIDAD DE TUNJUELITO DE LA CIUDAD DE BOGOTÁ D.C.'			
FECHA					
28	10				
DD	MM	AA			
ACTA No.: 015					

1. REGISTRO FOTOGRÁFICO 	2. DATOS DEL PREDIO Nombre del Propietario: N/A Dirección: Dg 51b entre TV 60 y TV 61 Teléfono: 3007853643 Long. del frente (mts): N/A Barrio: Nuevo Nari Localidad: Tunjuelito Estrato: 3 N° de pisos: N/A SERVICIOS PÚBLICOS <table style="width: 100%;"> <tr> <td>1. Agua</td> <td><input checked="" type="checkbox"/> SI</td> <td><input type="checkbox"/> NO</td> </tr> <tr> <td>2. Alcantarillado</td> <td><input checked="" type="checkbox"/> SI</td> <td><input type="checkbox"/> NO</td> </tr> <tr> <td>3. Energía</td> <td><input checked="" type="checkbox"/> SI</td> <td><input type="checkbox"/> NO</td> </tr> <tr> <td>4. Teléfono</td> <td><input checked="" type="checkbox"/> SI</td> <td><input type="checkbox"/> NO</td> </tr> <tr> <td>5. Gas</td> <td><input checked="" type="checkbox"/> SI</td> <td><input type="checkbox"/> NO</td> </tr> </table> <table style="width: 100%;"> <tr> <td style="width: 50%;">USO ACTUAL</td> <td style="width: 50%;">ACCESOS VEHICULARES</td> </tr> <tr> <td>1. Residencial <input type="checkbox"/></td> <td>5. Recreacional <input type="checkbox"/></td> </tr> <tr> <td>2. Comercial <input type="checkbox"/></td> <td>6. Baldío <input type="checkbox"/></td> </tr> <tr> <td>3. Industrial <input type="checkbox"/></td> <td>7. Bien de interés cultural* <input type="checkbox"/></td> </tr> <tr> <td>4. Institucional <input type="checkbox"/></td> <td>8. Mixto <input type="checkbox"/></td> </tr> <tr> <td colspan="2" style="text-align: center;">Espacio Público</td> </tr> </table> ACCESOS VEHICULARES Garaje SI <input type="checkbox"/> NO <input checked="" type="checkbox"/> Cuantos: <input type="text"/> El garaje se usa como: <input type="text"/> comercio SI <input type="checkbox"/> NO <input type="checkbox"/>	1. Agua	<input checked="" type="checkbox"/> SI	<input type="checkbox"/> NO	2. Alcantarillado	<input checked="" type="checkbox"/> SI	<input type="checkbox"/> NO	3. Energía	<input checked="" type="checkbox"/> SI	<input type="checkbox"/> NO	4. Teléfono	<input checked="" type="checkbox"/> SI	<input type="checkbox"/> NO	5. Gas	<input checked="" type="checkbox"/> SI	<input type="checkbox"/> NO	USO ACTUAL	ACCESOS VEHICULARES	1. Residencial <input type="checkbox"/>	5. Recreacional <input type="checkbox"/>	2. Comercial <input type="checkbox"/>	6. Baldío <input type="checkbox"/>	3. Industrial <input type="checkbox"/>	7. Bien de interés cultural* <input type="checkbox"/>	4. Institucional <input type="checkbox"/>	8. Mixto <input type="checkbox"/>	Espacio Público	
1. Agua	<input checked="" type="checkbox"/> SI	<input type="checkbox"/> NO																										
2. Alcantarillado	<input checked="" type="checkbox"/> SI	<input type="checkbox"/> NO																										
3. Energía	<input checked="" type="checkbox"/> SI	<input type="checkbox"/> NO																										
4. Teléfono	<input checked="" type="checkbox"/> SI	<input type="checkbox"/> NO																										
5. Gas	<input checked="" type="checkbox"/> SI	<input type="checkbox"/> NO																										
USO ACTUAL	ACCESOS VEHICULARES																											
1. Residencial <input type="checkbox"/>	5. Recreacional <input type="checkbox"/>																											
2. Comercial <input type="checkbox"/>	6. Baldío <input type="checkbox"/>																											
3. Industrial <input type="checkbox"/>	7. Bien de interés cultural* <input type="checkbox"/>																											
4. Institucional <input type="checkbox"/>	8. Mixto <input type="checkbox"/>																											
Espacio Público																												

3. DESCRIPCIÓN Y ESTADO DEL PREDIO ANTES DE INTERVENIR: CIV número 6000439 ubicado en la Dg 51b entre la TV 60 y la TV 61 con un pompeyano de ingreso en adoquín sobre el cual se evidencian varios bolardos con desprendimientos de material en la zona de base con estructura metálica en el interior, este pompeyano presenta fisuras y ausencia de material en algunas zonas el costado derecho de CIV cuentan con material agregado con losas de concreto sobre las cuales es posible evidenciar fisuras, ausencia de material y presencia de material vegetal, los bordillos del CIV a nivel general presentan despostrillamientos, hacia el siguiente predio es posible evidenciar losas en concreto con deterioro por la exposición constante al medio ambiente, sobre el andén es posible evidenciar una señal y un poste de energía el cual presenta inclinación hacia la vía, el siguiente predio cuenta con una rampa de acceso vehicular, en el siguiente predio se evidencia otra señal de tránsito con corrosión e inclinación hacia el costado de las viviendas, en el otro costado del fiano es posible evidenciar losas en concreto con algunas fisuras y desprendimiento de material en varias zonas, cuenta con una tapa de sumidero sobre el andén del espacio público con tapa en concreto, rampas de acceso

Al suministrar la información solicitada en este formato, usted está autorizando el manejo de sus datos de acuerdo con la Política de Protección de Datos definida en la Ley 1581 de 2012.

CONTRATO No.: 337-2023			PARTICIPACIÓN CIUDADANA Y JUSTICIA SOCIAL	
Hoja 3 de 3			GESTIÓN SOCIAL EN LA EJECUCIÓN DE PROYECTOS	
FECHA			ACTA DE ENTORNO	
28	10	2024	"EJECUTAR A MONTO AGOTABLE SIN FORMULA DE AJUSTE POR EL SISTEMA DE PRECIOS UNITARIOS, LAS ACTIVIDADES PARA LA CONSERVACIÓN Y/O MANTENIMIENTO Y/O REHABILITACIÓN DE LA MALLA VIAL LOCAL E INTERMEDIA Y ESPACIO PÚBLICO ASOCIADO EN LA LOCALIDAD DE TUNJUELITO DE LA CIUDAD DE BOGOTÁ D.C."	
DD	MM	AA		
ACTA No.: 015				



Foto No. 2
 Descripción: Fisuras sobre lasas de concreto

Foto No. 1
 Descripción: Desprendimiento de material en orden del espacio público


Para constancia de lo anterior, se firma la presente acta bajo la responsabilidad expresa de los que intervienen en ella, de conformidad con las funciones desempeñadas por cada uno de los mismos, de acuerdo con a los lineamientos técnicos definidos para el presente contrato, vigente en la fecha del presente periodo de reporte, en Bogotá D.C., a los 28 días del mes de Noviembre de 2024.

<u>Blanca Zarate</u> Propietario C.C. O NIT 23701525 Nombre Relación: Residente.	 Técnico-Contratista Nombre: Diego Aguado	 Técnico - Interventoría Nombre: Natividad Puente
	Elaboró - área Social <u>Mayaly Wiro</u> Por el contratista Nombre: Mayaly Wiro D.	 Revisó - área Social Por la Interventoría Nombre: Jose Antonio Torres

Al suministrar la información solicitada en este formato, usted está autorizando el manejo de sus datos de acuerdo con la Política de Protección de Datos definida en la Ley 1581 de 2012.

CONTRATO No.: 337 DE 2023		PARTICIPACIÓN CIUDADANA Y JUSTICIA SOCIAL GESTIÓN SOCIAL EN LA EJECUCIÓN DE PROYECTOS		BOGOTÁ		
Hoja 1 de 3		ACTA DE ENTORNO				
FECHA		EJECUTAR A MONTO AGOTABLE SIN FÓRMULA DE AJUSTE POR EL SISTEMA DE PRECIOS UNITARIOS, LAS ACTIVIDADES PARA LA CONSERVACIÓN Y/O MANTENIMIENTO Y/O REHABILITACIÓN DE LA MALLA VIAL LOCAL E INTERMEDIA Y ESPACIO PÚBLICO ASOCIADO EN LA LOCALIDAD DE TUNJUELITO DE LA CIUDAD DE BOGOTÁ D.C."				
9	11					2024
DD	MM					AA
ACTA No.: 016						

1. REGISTRO FOTOGRÁFICO



2. DATOS DEL PREDIO

Nombre del Propietario: N/A

Dirección: Cra 7a entre dg 51a y dg 51b

Teléfono: 313 8636305 No. de pisos: N/A

Long. del frente (mts): N/A Estrato: 2

Barrio: El Carmen Localidad: Tunjuelito

SERVICIOS PÚBLICOS

	SI	NO
1. Agua	<input checked="" type="checkbox"/>	<input type="checkbox"/>
2. Alcantarillado	<input checked="" type="checkbox"/>	<input type="checkbox"/>
3. Energía	<input checked="" type="checkbox"/>	<input type="checkbox"/>
4. Teléfono	<input type="checkbox"/>	<input checked="" type="checkbox"/>
5. Gas	<input type="checkbox"/>	<input checked="" type="checkbox"/>

USO ACTUAL

1. Residencial	<input type="checkbox"/>	5. Recreacional	<input type="checkbox"/>
2. Comercial	<input type="checkbox"/>	6. Baldío	<input type="checkbox"/>
3. Industrial	<input type="checkbox"/>	7. Bien de interés cultural*	<input type="checkbox"/>
4. Institucional	<input type="checkbox"/>	8. Mixto	<input type="checkbox"/>


Entorno

ACCESOS VEHICULARES

Garaje	SI	<input type="checkbox"/>	NO	<input checked="" type="checkbox"/>
Cuántos	<input type="text"/>			
El garaje se usa como	<input type="text"/>			
comercio	SI	<input type="checkbox"/>	NO	<input type="checkbox"/>

3. DESCRIPCIÓN Y ESTADO DEL PREDIO ANTES DE INTERVENIR: CIV número 6000899 ubicado en la Cra 7a entre dg 51a Sur y dg 51b Sur, el CIV cuenta con andenes del espacio público en el dg 51a costado Sur desde la dg 51a en placas de concreto en buen estado sobre las cuales es posible evidenciar una caja de telecomunicaciones con tapa en concreto con bordes metálicos, sobre la zona esquinera es posible evidenciar una piedra utilizada como bolarzo, es posible evidenciar un poste de energía con su base en concreto el cual presenta inclinación hacia la zona de los predios, sobre la rampa de acceso vehicular se evidencian algunos resanes con fisuras hacia el siguiente predio es posible evidenciar presencia de material vegetal hacia los bordillos, varias fisuras y resanes sobre el andén del espacio público, sobre el predio se evidencia ausencia de material y presencia de material vegetal hacia el siguiente predio es posible evidenciar piso en baldosa y granito con algunas de sus baldosas fisuradas, hacia el siguiente costado es posible evidenciar andén en concreto con varias fisuras y presencia de material vegetal entre las fisuras, se evidencian dos bolarzos en concreto sobre el andén con base en concreto, en el siguiente predio es

Al suministrar la información solicitada en este formato, usted está autorizando el manejo de sus datos de acuerdo con la Política de Protección de Datos definida en la Ley 1581 de 2012.

CONTRATO No.: 337-2023 Hoja 3 de 3			PARTICIPACIÓN CIUDADANA Y JUSTICIA SOCIAL GESTIÓN SOCIAL EN LA EJECUCIÓN DE PROYECTOS ACTA DE ENTORNO		
FECHA 9 / 11 / 2024			"EJECUTAR A MONTO AGOTABLE SIN FORMULA DE AJUSTE POR EL SISTEMA DE PRECIOS UNITARIOS, LAS ACTIVIDADES PARA LA CONSERVACIÓN Y/O MANTENIMIENTO Y/O REHABILITACIÓN DE LA MALLA VIAL LOCAL E INTERMEDIA Y ESPACIO PÚBLICO ASOCIADO EN LA LOCALIDAD DE TUNJUELITO DE LA CIUDAD DE BOGOTÁ D.C."		
DD MM AA 09 11 2024					
ACTA No.: 016					




Foto No. 1

Descripción: Fisuras y presencia de material vegetal












Foto No. 2

Descripción: Fisuras y desprendimiento de material



Para constancia de lo anterior, se firma la presente acta bajo la responsabilidad expresa de los que intervienen en ella, de conformidad con las funciones desempeñadas por cada uno de los mismos, de acuerdo con a los lineamientos técnicos definidos para el presente contrato, vigente en la fecha del presente periodo de reporte, en Bogotá D.C., a los 09 días del mes de Noviembre de 2024.

<p></p> <p>Propietario C.C. O NIT 1540403 Nombre: JUAN PABLO RIVERA Relación: Jefe de Área</p>	<p></p> <p>Técnico-Contratista Nombre: Javier Ceballos</p>	<p></p> <p>Técnico - Interventoría Nombre: Natalia Puentes</p>
<p></p> <p>Elaboró- área Social Por el contratista Nombre: Mayra Miro</p>		<p></p> <p>Revisó - área Social Por la Interventoría Nombre: Jose Antonio Torres</p>

Al suministrar la información solicitada en este formato, usted está autorizando el manejo de sus datos de acuerdo con la Política de Protección de Datos definida en la Ley 1581 de 2012.

 UT TUNBRACAS 2023	INFORME MENSUAL DE GESTIÓN SOCIAL	 
	Contrato No. 337 – 2024 Informe No. 12	Versión 1.0
	Del 21 de octubre al 20 de noviembre de 2024	ANEXO

Anexo 30. Actas de vecindad de cierre.

CONTRATO No.: 337 DE 2023		PARTICIPACION CIUDADANA Y JUSTICIA SOCIAL GESTIÓN SOCIAL EN LA EJECUCIÓN DE PROYECTOS		 
Hoja 1 de 1		ACTA DE VECINDAD DE CIERRE		
FECHA		*EJECUTAR A MONTO AGOTABLE SIN FORMULA DE AJUSTE POR EL SISTEMA DE PRECIOS UNITARIOS, LAS ACTIVIDADES PARA LA CONSERVACIÓN Y/O MANTENIMIENTO Y/O REHABILITACIÓN DE LA MALLA VIAL LOCAL E INTERMEDIA Y ESPACIO PÚBLICO ASOCIADO EN LA LOCALIDAD DE TUNJUELITO DE LA CIUDAD DE BOGOTÁ D.C.*		
12	07			
DD	MM	AA		
ACTA No.: 056				

2. DATOS DEL PREDIO

Nombre del Propietario: Celestin Arevalo Hernandez

Dirección: Cra 35*#56 30 sur

Teléfono: 320 897 6286 No. de pisos: 1

Long. del frente (mts): 9 mts Estrato: 3

Barrio: San Vicente Ferrer Localidad: Tunjuelito

SERVICIOS PÚBLICOS

	SI	NO	OBSERVACIONES
1. Agua	<input checked="" type="checkbox"/>	<input type="checkbox"/>	
2. Alcantarillado	<input checked="" type="checkbox"/>	<input type="checkbox"/>	
3. Energía	<input checked="" type="checkbox"/>	<input type="checkbox"/>	
4. Teléfono	<input checked="" type="checkbox"/>	<input type="checkbox"/>	<u>4420677</u>
5. Gas	<input checked="" type="checkbox"/>	<input type="checkbox"/>	

3. DESCRIPCIÓN Y ESTADO DEL PREDIO

EL PREDIO SE ENCUENTRA EN LAS MISMAS CONDICIONES REGISTRADAS EN EL ACTA DE VECINDAD DE INICIO: SI ☒ NO ☐

OBSERVACIONES: Una vez finalizadas las actividades de obra, se realiza visita al predio ubicado en:

Con el fin de realizar el cierre del acta de vecindad de inicio, el propietario(a) y/o encargado(a) manifiesta que no se presentaron afectaciones al predio por el desarrollo de las obras realizadas por parte el contrato 337 de 2023, dejando constancia por parte de UT TUNBRACAS 2023, que las obras del contrato mencionado fueron terminadas.

Para constancia de lo anterior, se firma la presente acta bajo la responsabilidad expresa de los que intervienen en ella, de conformidad con las funciones desempeñadas por cada uno de los mismos, de acuerdo con a los lineamientos técnicos definidos para el presente contrato, vigente en la fecha del presente periodo de reporte, en Bogotá D.C., a los 12 días del mes de Julio de 2024.

USO ACTUAL

1. Residencial <input checked="" type="checkbox"/>	5. Recreacional <input type="checkbox"/>
2. Comercial <input type="checkbox"/>	6. Baldío <input type="checkbox"/>
3. Industrial <input type="checkbox"/>	7. Bien de interés cultural* <input type="checkbox"/>
4. Institucional <input type="checkbox"/>	8. Mixto <input type="checkbox"/>

ACCESOS VEHICULARES

Garaje	SI <input type="checkbox"/>	NO <input checked="" type="checkbox"/>
Cuantos	<u> </u>	
El garaje se usa como		
comercio	SI <input type="checkbox"/>	NO <input type="checkbox"/>

Sebastián Arevalo Bravo
Propietario
C.C. O NIT 1031137108
Nombre Sebastián Arevalo B.
Relación: C. Hijo

[Firma]
Técnico-Contratista
Nombre: Diego Robera

Nahla Rivas
Técnico - Interventoría
Nombre:

[Firma]
Elaboró- área Social
Por el contratista
Nombre: Nahla Rivas

[Firma]
Revisó- área Social
Por la Interventoría
Nombre: Jose Torres

Al suministrar la información solicitada en este formato, usted está autorizando el manejo de sus datos de acuerdo con la Política de Protección de Datos definida en la Ley 1581 de 2012.

CONTRATO No.: 337 DE 2023			PARTICIPACIÓN CIUDADANA Y JUSTICIA SOCIAL GESTIÓN SOCIAL EN LA EJECUCIÓN DE PROYECTOS			ALCALDÍA LOCAL DE TUNJUELITO BOGOTÁ	
Hoja 1 de 1			ACTA DE VECINDAD DE CIERRE				
FECHA			*EJECUTAR A MONTO AGOTABLE SIN FORMULA DE AJUSTE POR EL SISTEMA DE PRECIOS UNITARIOS. LAS ACTIVIDADES PARA LA CONSERVACIÓN Y/O MANTENIMIENTO Y/O REHABILITACIÓN DE LA MALLA VIAL LOCAL E INTERMEDIA Y ESPACIO PÚBLICO ASOCIADO EN LA LOCALIDAD DE TUNJUELITO DE LA CIUDAD DE BOGOTÁ D.C.*				
12	07	2024					
DD	MM	AA					
ACTA No.: 052							

2. DATOS DEL PREDIO

Nombre del Propietario: Plinio Ramos

Dirección: Cra 39A # 54A 46 Sur

Teléfono: 3142201771 No. de pisos: 3

Long. del frente (mts): 9 mts Estrato: 2

Barrio: Señalante Fecol Localidad: Tunjuelito

USO ACTUAL	
1. Residencial <input checked="" type="checkbox"/>	5. Recreacional <input type="checkbox"/>
2. Comercial <input type="checkbox"/>	6. Baldío <input type="checkbox"/>
3. Industrial <input type="checkbox"/>	7. Bien de interés cultural* <input type="checkbox"/>
4. Institucional <input type="checkbox"/>	8. Mixto <input type="checkbox"/>

SERVICIOS PÚBLICOS

	SI	NO	OBSERVACIONES
1. Agua	<input checked="" type="checkbox"/>	<input type="checkbox"/>	
2. Alcantarillado	<input checked="" type="checkbox"/>	<input type="checkbox"/>	
3. Energía	<input checked="" type="checkbox"/>	<input type="checkbox"/>	
4. Teléfono	<input type="checkbox"/>	<input checked="" type="checkbox"/>	
5. Gas	<input checked="" type="checkbox"/>	<input type="checkbox"/>	

ACCESOS VEHICULARES	
Garaje	SI <input checked="" type="checkbox"/> NO <input type="checkbox"/>
Cuantos	<u>1</u>
El garaje se usa como	
comercio	SI <input type="checkbox"/> NO <input checked="" type="checkbox"/>

3. DESCRIPCIÓN Y ESTADO DEL PREDIO

EL PREDIO SE ENCUENTRA EN LAS MISMAS CONDICIONES REGISTRADAS EN EL ACTA DE VECINDAD DE INICIO: SI ☒ NO ☐

OBSERVACIONES: Una vez finalizadas las actividades de obra, se realiza visita al predio ubicado en:

Con el fin de realizar el cierre del acta de vecindad de inicio, el propietario(a) y/o encargado (a) manifiesta que no se presentaron afectaciones al predio por el desarrollo de las obras realizadas por parte del contrato 337 de 2023, dejando constancia por parte de UT TUNBRACAS 2023, que las obras del contrato mencionado fueron terminadas.

Para constancia de lo anterior, se firma la presente acta bajo la responsabilidad expresa de los que intervienen en ella, de conformidad con las funciones desempeñadas por cada uno de los mismos, de acuerdo con a los lineamientos técnicos definidos para el presente contrato, vigente en la fecha del presente periodo de reporte, en Bogotá D.C., a los 12 días del mes de Julio de 2024.

Plinio Ramos

Propietario

C.C. O NIT 72325362

Nombre Plinio Ramos

Relación:

Javier Cabrera

Técnico-Contratista

Nombre:

Elaboró- área Social

Por el contratista

Nombre: María Milán

Natalia Puentes

Técnico - Interventoría

Nombre:



Jose Torres

Revisó- área Social

Por la Interventoría

Nombre: Jose Torres

Al suministrar la información solicitada en este formato, usted está autorizando el manejo de sus datos de acuerdo con la Política de Protección de Datos definida en la Ley 1581 de 2012.

CONTRATO No.: 337 DE 2023		PARTICIPACIÓN CIUDADANA Y JUSTICIA SOCIAL GESTIÓN SOCIAL EN LA EJECUCIÓN DE PROYECTOS		 
Hoja 1 de 1		ACTA DE VECINDAD DE CIERRE		
FECHA		"EJECUTAR A MONTO AGOTABLE SIN FORMULA DE AJUSTE POR EL SISTEMA DE PRECIOS UNITARIOS, LAS ACTIVIDADES PARA LA CONSERVACIÓN Y/O MANTENIMIENTO Y/O REHABILITACIÓN DE LA MALLA VIAL LOCAL E INTERMEDIA Y ESPACIO PÚBLICO ASOCIADO EN LA LOCALIDAD DE TUNJUELITO DE LA CIUDAD DE BOGOTÁ D.C."		
12 DD	07 MM			
ACTA No.: 028				

2. DATOS DEL PREDIO

Nombre del Propietario: Cesar Augusto Zarate

Dirección: Cra 35ª # 54ª 43

Teléfono: 3156253234 No. de pisos: 4

Long. del frente (mts): 10 mts Estrato: 2

Barrio: San Vicente Ferrer Localidad: Tunjuelito

SERVICIOS PÚBLICOS

	SI	NO	OBSERVACIONES
1. Agua	<input checked="" type="checkbox"/>	<input type="checkbox"/>	
2. Alcantarillado	<input checked="" type="checkbox"/>	<input type="checkbox"/>	
3. Energía	<input checked="" type="checkbox"/>	<input type="checkbox"/>	
4. Teléfono	<input type="checkbox"/>	<input checked="" type="checkbox"/>	
5. Gas	<input checked="" type="checkbox"/>	<input type="checkbox"/>	

3. DESCRIPCIÓN Y ESTADO DEL PREDIO

EL PREDIO SE ENCUENTRA EN LAS MISMAS CONDICIONES REGISTRADAS EN EL ACTA DE VECINDAD DE INICIO: SI ☒ NO ☐

OBSERVACIONES: Una vez finalizadas las actividades de obra, se realiza visita al predio ubicado en:

Con el fin de realizar el cierre del acta de vecindad de inicio, el propietario(a) y/o encargado(a) manifiesta que no se presentaron afectaciones al predio por el desarrollo de las obras realizadas por parte el contrato 337 de 2023, dejando constancia por parte de UT TUNBRACAS 2023, que las obras del contrato mencionado fueron terminadas.

Para constancia de lo anterior, se firma la presente acta bajo la responsabilidad expresa de los que intervienen en ella, de conformidad con las funciones desempeñadas por cada uno de los mismos, de acuerdo con a los lineamientos técnicos definidos para el presente contrato, vigente en la fecha del presente periodo de reporte, en Bogotá D.C., a los 12 días del mes de Julio de 2024.

USO ACTUAL

1. Residencial <input checked="" type="checkbox"/>	5. Recreacional <input type="checkbox"/>
2. Comercial <input type="checkbox"/>	6. Baldío <input type="checkbox"/>
3. Industrial <input type="checkbox"/>	7. Bien de interés cultural* <input type="checkbox"/>
4. Institucional <input type="checkbox"/>	8. Mixto <input type="checkbox"/>

ACCESOS VEHICULARES

Garaje SI ☐ NO ☒

Cuantos

El garaje se usa como comercio SI ☐ NO ☐

Propietario 19 28/1/23

C.C. O NIT 1254712345678

Nombre CESAR ZARATE

Relación:

Técnico-Contratista [Firma]

Nombre: Juan Carlos

Elaboró- área Social [Firma]

Por el contratista

Nombre: Maria Elena

Técnico - Interventoria [Firma]




Nombre:

Revisó - área Social [Firma]

Por la Interventoria

Nombre: JOSE TORRES

Al suministrar la información solicitada en este formato, usted está autorizando el manejo de sus datos de acuerdo con la Política de Protección de Datos definida en la Ley 1581 de 2012.

CONTRATO No.: 337 DE 2023			PARTICIPACIÓN CIUDADANA Y JUSTICIA SOCIAL GESTIÓN SOCIAL EN LA EJECUCIÓN DE PROYECTOS		  
Hoja 1 de 1			ACTA DE VECINDAD DE CIERRE		
FECHA			*EJECUTAR A MONTO AGOTABLE SIN FORMULA DE AJUSTE POR EL SISTEMA DE PRECIOS UNITARIOS, LAS ACTIVIDADES PARA LA CONSERVACIÓN Y/O MANTENIMIENTO Y/O REHABILITACIÓN DE LA MALLA VIAL LOCAL E INTERMEDIA Y ESPACIO PÚBLICO ASOCIADO EN LA LOCALIDAD DE TUNJUELITO DE LA CIUDAD DE BOGOTÁ D.C.*		
12	07	2024			
DD	MM	AA			
ACTA No.: 059					

2. DATOS DEL PREDIO

Nombre del Propietario: Hector Morales

Dirección: Cra 35ª # 54ª 24 sur

Teléfono: 312 413 1501 No. de pisos: 4

Long. del frente (mts): 6 mts Estrato: 2

Barrio: San Francisco Localidad: Tunjuelito

SERVICIOS PÚBLICOS

	SI	NO	OBSERVACIONES
1. Agua	<input checked="" type="checkbox"/>	<input type="checkbox"/>	
2. Alcantarillado	<input checked="" type="checkbox"/>	<input type="checkbox"/>	
3. Energía	<input checked="" type="checkbox"/>	<input type="checkbox"/>	
4. Teléfono	<input checked="" type="checkbox"/>	<input type="checkbox"/>	
5. Gas	<input checked="" type="checkbox"/>	<input type="checkbox"/>	

USO ACTUAL

1. Residencial <input checked="" type="checkbox"/>	5. Recreacional <input type="checkbox"/>
2. Comercial <input type="checkbox"/>	6. Baldío <input type="checkbox"/>
3. Industrial <input type="checkbox"/>	7. Bien de interés cultural* <input type="checkbox"/>
4. Institucional <input type="checkbox"/>	8. Mixto <input type="checkbox"/>

ACCESOS VEHICULARES

Garaje SI ☒ NO ☐

Cuantos 1

El garaje se usa como comercio SI ☐ NO ☒


3. DESCRIPCIÓN Y ESTADO DEL PREDIO

EL PREDIO SE ENCUENTRA EN LAS MISMAS CONDICIONES REGISTRADAS EN EL ACTA DE VECINDAD DE INICIO: SI ☒ NO ☐

OBSERVACIONES: Una vez finalizadas las actividades de obra, se realiza visita al predio ubicado en:

Con el fin de realizar el cierre del acta de vecindad de inicio, el propietario(a) y/o encargado(a) manifiesta que no se presentaron afectaciones al predio por el desarrollo de las obras realizadas por parte del contrato 337 de 2023, dejando constancia por parte de UT TUNBRACAS 2023, que las obras del contrato mencionado fueron terminadas.

Para constancia de lo anterior, se firma la presente acta bajo la responsabilidad expresa de los que intervienen en ella, de conformidad con las funciones desempeñadas por cada uno de los mismos, de acuerdo con a los lineamientos técnicos definidos para el presente contrato, vigente en la fecha del presente periodo de reporte, en Bogotá D.C., a los 12 días del mes de Julio de 2024.




Propietario

C.C. O NIT 79763227


Nombre Carlos Rojas

Relación: Campesino



Técnico-Contratista


Nombre: Luis Cabrera



Elaboró- área Social


Por el contratista

Nombre: Mariela Uribe



Técnico - Interventoría

Nombre:



Revisó - área Social

Por la Interventoría

Nombre: José Torres

Al suministrar la información solicitada en este formato, usted está autorizando el manejo de sus datos de acuerdo con la Política de Protección de Datos definida en la Ley 1581 de 2012.

CONTRATO No. 337 DE 2023		PARTICIPACIÓN CIUDADANA Y JUSTICIA SOCIAL GESTIÓN SOCIAL EN LA EJECUCIÓN DE PROYECTOS		BOGOTÁ	
FECHA		ACTA DE VECINDAD DE CIERRE			
09 10 2023		EJECUTAR A MORTO ASOTABLE SIN FORZOSA DE AJUSTE POR EL SISTEMA DE PRECIOS UNITARIOS, LAS ACTIVIDADES PARA LA CONSERVACIÓN Y/O MANTENIMIENTO Y/O REHABILITACIÓN DE LA MALLA VIAL LOCAL E INTERMEDIA Y ESPACIO PÚBLICO ASOCIADO EN LA LOCALIDAD DE TUNUELITO DE LA CIUDAD DE BOGOTÁ D.C.			
ACTA No. 060					

2. DATOS DEL PREDIO		USO ACTUAL	
Nombre del Propietario: <u>Doris Patricia Gomez</u>		1. Residencial <input checked="" type="checkbox"/> 5. Recreacional <input type="checkbox"/>	
Dirección: <u>CL 55a sur # 31-25</u>		2. Comercial <input type="checkbox"/> 6. Baldío <input type="checkbox"/>	
Teléfono: <u>373481723</u> No. de pisos: <u>5</u>		3. Industrial <input type="checkbox"/> 7. Bien de interés cultural <input type="checkbox"/>	
Long. del frente (mts): <u>10 mts</u> Estrato: <u>2</u>		4. Institucional <input type="checkbox"/> 8. Otro <input type="checkbox"/>	
Banco: <u>La Cívica</u> Localidad: <u>Tunuelito</u>			

SERVICIOS PÚBLICOS		ACCESOS VEHICULARES	
1. Agua <input checked="" type="checkbox"/> SI <input type="checkbox"/> NO OBSERVACIONES		Garaje SI <input checked="" type="checkbox"/> NO <input type="checkbox"/>	
2. Alcantarillado <input checked="" type="checkbox"/> SI <input type="checkbox"/> NO		Cuartos <u>2</u>	
3. Energía <input checked="" type="checkbox"/> SI <input type="checkbox"/> NO		El garaje se usa como	
4. Teléfono <input checked="" type="checkbox"/> SI <input type="checkbox"/> NO		comercio SI <input type="checkbox"/> NO <input type="checkbox"/>	
5. Gas <input checked="" type="checkbox"/> SI <input type="checkbox"/> NO			





3. DESCRIPCIÓN Y ESTADO DEL PREDIO

EL PREDIO SE ENCUENTRA EN LAS MISMAS CONDICIONES REGISTRADAS EN EL ACTA DE VECINDAD DE INICIO: SI ☒ NO ☐




OBSERVACIONES: Una vez finalizadas las actividades de obra, se realiza visita al predio ubicado en: CL 55a sur # 31-25

Con el fin de realizar el cierre del acta de vecindad de inicio, el propietario(s) y/o encargado (a) manifiesta que no se presentaron afectaciones al predio por el desarrollo de las obras realizadas por parte del contrato 337 de 2023, dejando constancia por parte de UT TUNELITACAS 2023, que las obras del contrato mencionado fueron terminadas.

Para constancia de lo anterior, se firma la presente acta bajo la responsabilidad expresa de los que intervienen en ella, de conformidad con las funciones desempeñadas por cada uno de los mismos, de acuerdo con a los lineamientos técnicos definidos para el presente contrato, vigente en la fecha del presente periodo de reporte, en Bogotá D.C., a los 9 días del mes de Octubre de 2023.

 Propietario C.C. O/NIT Nombre Relación: <u>CC. 32689105</u> <u>Celular 32341124273</u>	 Técnico-Contratista Nombre: <u>Doris Patricia Gomez</u> Dato: Área Social Por el contratista Nombre: <u>Mayela Nino</u>	 Técnico - Interventoría Nombre:  Dato: Área Social Por la interventoría Nombre: <u>Jose Torres</u>
--	---	--

Al suministrar la información solicitada en este formato, usted está autorizando el manejo de sus datos de acuerdo con la Política de Protección de Datos definida en la Ley 1581 de 2012.

CONTRATO No.: 337 DE 2023		PARTICIPACIÓN CIUDADANA Y JUSTICIA SOCIAL GESTIÓN SOCIAL EN LA EJECUCIÓN DE PROYECTOS		  
Hoja 1 de 1		ACTA DE VECINDAD DE CIERRE		
FECHA		EJECUTAR A MONTO AGOTABLE SIN FORMULA DE AJUSTE POR EL SISTEMA DE PRECIOS UNITARIOS, LAS ACTIVIDADES PARA LA CONSERVACIÓN Y/O MANTENIMIENTO Y/O REHABILITACIÓN DE LA MALLA VIAL LOCAL E INTERMEDIA Y ESPACIO PÚBLICO ASOCIADO EN LA LOCALIDAD DE TUNJUELITO DE LA CIUDAD DE BOGOTÁ D.C.*		
15 DD 11 MM 2024 AA				
ACTA No.: 061				

2. DATOS DEL PREDIO

Nombre del Propietario: Yolanda Tibaqueira

Dirección: Cra 61 # 52-28 sur

Teléfono: 313 533 2634 No. de pisos: 3

Long. del frente (mts): 3 mts Estrato: 3

Bairro: Nueva Murci Localidad: Tunjuelito

SERVICIOS PÚBLICOS

	SI	NO	OBSERVACIONES
1. Agua	<input checked="" type="checkbox"/>	<input type="checkbox"/>	
2. Alcantarillado	<input checked="" type="checkbox"/>	<input type="checkbox"/>	
3. Energía	<input checked="" type="checkbox"/>	<input type="checkbox"/>	
4. Teléfono	<input type="checkbox"/>	<input checked="" type="checkbox"/>	
5. Gas	<input checked="" type="checkbox"/>	<input type="checkbox"/>	

USO ACTUAL	
1. Residencial <input checked="" type="checkbox"/>	5. Recreacional <input type="checkbox"/>
2. Comercial <input type="checkbox"/>	6. Baldío <input type="checkbox"/>
3. Industrial <input type="checkbox"/>	7. Bien de interés cultural* <input type="checkbox"/>
4. Institucional <input type="checkbox"/>	8. Mixto <input type="checkbox"/>

ACCESOS VEHICULARES	
Garaje SI <input checked="" type="checkbox"/> NO <input type="checkbox"/>	
Cuantos <u>1</u>	
El garaje se usa como	
comercio SI <input type="checkbox"/> NO <input checked="" type="checkbox"/>	

3. DESCRIPCIÓN Y ESTADO DEL PREDIO

EL PREDIO SE ENCUENTRA EN LAS MISMAS CONDICIONES REGISTRADAS EN EL ACTA DE VECINDAD DE INICIO: SI ☒ NO ☐

OBSERVACIONES: Una vez finalizadas las actividades de obra, se realiza visita al predio ubicado en: Cra 61 # 52-28 sur

Con el fin de realizar el cierre del acta de vecindad de inicio, el propietario(a) y/o encargado (a) manifiesta que no se presentaron afectaciones al predio por el desarrollo de las obras realizadas por parte del contrato 337 de 2023, dejando constancia por parte de UT TUNBRACAS 2023, que las obras del contrato mencionado fueron terminadas.

Para constancia de lo anterior, se firma la presente acta bajo la responsabilidad expresa de los que intervienen en ella, de conformidad con las funciones desempeñadas por cada uno de los mismos, de acuerdo con a los lineamientos técnicos definidos para el presente contrato, vigente en la fecha del presente periodo de reporte, en Bogotá D.C., a los 15 días del mes de Noviembre de 2024.

Yolanda Tibaqueira

Propietario

C.C. O NIT 52036114

Nombre

Relación: encargada

[Firma]

Técnico-Contratista

Nombre: [Nombre]

[Firma]

Elaboró - área Social

Por el contratista

Nombre: [Nombre]

Natalia Puentes

Técnico - Interventoría

Nombre:

[Firma]

Revisó - área Social

Por la Interventoría

Nombre: [Nombre]

Al suministrar la información solicitada en este formato, usted está autorizando el manejo de sus datos de acuerdo con la Política de Protección de Datos definida en la Ley 1581 de 2012.

CONTRATO No.: 337 DE 2023 Hoja 1 de 1			PARTICIPACIÓN CIUDADANA Y JUSTICIA SOCIAL GESTIÓN SOCIAL EN LA EJECUCIÓN DE PROYECTOS ACTA DE VECINDAD DE CIERRE		 ALCALDÍA DE TUNJUELITO BOGOTÁ
FECHA 15 / 11 / 2024 DD MM AA			EJECUTAR A MONTO AGOTABLE SIN FORMULA DE AJUSTE POR EL SISTEMA DE PRECIOS UNITARIOS, LAS ACTIVIDADES PARA LA CONSERVACIÓN Y/O MANTENIMIENTO Y/O REHABILITACIÓN DE LA MALLA VIAL LOCAL E INTERMEDIA Y ESPACIO PÚBLICO ASOCIADO EN LA LOCALIDAD DE TUNJUELITO DE LA CIUDAD DE BOGOTÁ D.C.		
ACTA No.: 062					

2. DATOS DEL PREDIO

Nombre del Propietario: Luz Marina Diaz

Dirección: Cra 61 # 52-40 sur

Teléfono: 3102076932 No. de pisos: 3

Long. del frente (mts): 8 mts Estrato: 3

Barrio: Nuevo Mundo Localidad: Tunjuelito

USO ACTUAL	
1. Residencial <input checked="" type="checkbox"/>	5. Recreacional <input type="checkbox"/>
2. Comercial <input type="checkbox"/>	6. Baldío <input type="checkbox"/>
3. Industrial <input type="checkbox"/>	7. Bien de interés cultural* <input type="checkbox"/>
4. Institucional <input type="checkbox"/>	8. Mixto <input type="checkbox"/>

SERVICIOS PÚBLICOS

	SI	NO	OBSERVACIONES
1. Agua	<input checked="" type="checkbox"/>	<input type="checkbox"/>	
2. Alcantarillado	<input checked="" type="checkbox"/>	<input type="checkbox"/>	
3. Energía	<input checked="" type="checkbox"/>	<input type="checkbox"/>	
4. Teléfono	<input type="checkbox"/>	<input checked="" type="checkbox"/>	
5. Gas	<input checked="" type="checkbox"/>	<input type="checkbox"/>	

ACCESOS VEHICULARES	
Garaje	SI <input checked="" type="checkbox"/> NO <input type="checkbox"/>
Cuantos	1
El garaje se usa como	
comercio	SI <input type="checkbox"/> NO <input checked="" type="checkbox"/>

3. DESCRIPCIÓN Y ESTADO DEL PREDIO

EL PREDIO SE ENCUENTRA EN LAS MISMAS CONDICIONES REGISTRADAS EN EL ACTA DE VECINDAD DE INICIO: SI ☒ NO ☐

OBSERVACIONES: Una vez finalizadas las actividades de obra, se realiza visita al predio ubicado en: Cra 61 # 52-40 sur

Con el fin de realizar el cierre del acta de vecindad de inicio, el propietario(a) y/o encargado (a) manifiesta que no se presentaron afectaciones al predio por el desarrollo de las obras realizadas por parte el contrato 337 de 2023, dejando constancia por parte de UT TUNBRACAS 2023, que las obras del contrato mencionado fueron terminadas.

Para constancia de lo anterior, se firma la presente acta bajo la responsabilidad expresa de los que intervienen en ella, de conformidad con las funciones desempeñadas por cada uno de los mismos, de acuerdo con a los lineamientos técnicos definidos para el presente contrato, vigente en la fecha del presente periodo de reporte, en Bogotá D.C., a los 15 días del mes de Noviembre de 2024.

Propietario

C.C. O NIT 41706138

Nombre Luz Marina Diaz

Relación: propietaria

Técnico Contratista

Nombre: Javier Cabrer

Técnico - Interventoría

Nombre:

Elaboró - Área Social

Por el contratista

Nombre: Jairo Luis Nino

Revisó - Área Social

Por la Interventoría

Nombre: Jose Torres

Al suministrar la información solicitada en este formato, usted está autorizando el manejo de sus datos de acuerdo con la Política de Protección de Datos definida en la Ley 1581 de 2012.

CONTRATO No.: 337 DE 2023			PARTICIPACION CIUDADANA Y JUSTICIA SOCIAL GESTIÓN SOCIAL EN LA EJECUCIÓN DE PROYECTOS				
Hoja 1 de 1			ACTA DE VECINDAD DE CIERRE				
FECHA			EJECUTAR A MONTO AGOTABLE SIN FORMULA DE AJUSTE POR EL SISTEMA DE PRECIOS UNITARIOS, LAS ACTIVIDADES PARA LA CONSERVACIÓN Y/O MANTENIMIENTO Y/O REHABILITACIÓN DE LA MALLA VIAL LOCAL E INTERMEDIA Y ESPACIO PÚBLICO ASOCIADO EN LA LOCALIDAD DE TUNJUELITO DE LA CIUDAD DE BOGOTÁ D.C.*				
15	11	2024					
DD	MM	AA					
ACTA No.: 063							

2. DATOS DEL PREDIO

Nombre del Propietario: Carlos Arenas

Dirección: Cra 61 # 52-22 Sur

Teléfono: 3147718430 No. de pisos: 3

Long. del frente (mts): 7 mts Estrato: 3

Barrio: Nuevo Muzo Localidad: Tunjuelito

USO ACTUAL	
1. Residencial <input checked="" type="checkbox"/>	5. Recreacional <input type="checkbox"/>
2. Comercial <input type="checkbox"/>	6. Baldío <input type="checkbox"/>
3. Industrial <input type="checkbox"/>	7. Bien de interés cultural* <input type="checkbox"/>
4. Institucional <input type="checkbox"/>	8. Mixto <input type="checkbox"/>

SERVICIOS PÚBLICOS

	SI	NO	OBSERVACIONES
1. Agua	<input checked="" type="checkbox"/>	<input type="checkbox"/>	
2. Alcantarillado	<input checked="" type="checkbox"/>	<input type="checkbox"/>	
3. Energía	<input checked="" type="checkbox"/>	<input type="checkbox"/>	
4. Teléfono	<input checked="" type="checkbox"/>	<input type="checkbox"/>	
5. Gas	<input checked="" type="checkbox"/>	<input type="checkbox"/>	

ACCESOS VEHICULARES	
Garaje	SI <input checked="" type="checkbox"/> NO <input type="checkbox"/>
Cuantos	<u>1</u>
El garaje se usa como comercio SI <input type="checkbox"/> NO <input checked="" type="checkbox"/>	

3. DESCRIPCIÓN Y ESTADO DEL PREDIO

EL PREDIO SE ENCUENTRA EN LAS MISMAS CONDICIONES REGISTRADAS EN EL ACTA DE VECINDAD DE INICIO: SI ☒ NO ☐

OBSERVACIONES: Una vez finalizadas las actividades de obra, se realiza visita al predio ubicado en: Cra 61 # 52-22 Sur

Con el fin de realizar el cierre del acta de vecindad de inicio, el propietario(a) y/o encargado (a) manifiesta que no se presentaron afectaciones al predio por el desarrollo de las obras realizadas por parte el contrato 337 de 2023, dejando constancia por parte de UT TUNBRACAS 2023, que las obras del contrato mencionado fueron terminadas.

Para constancia de lo anterior, se firma la presente acta bajo la responsabilidad expresa de los que intervienen en ella, de conformidad con las funciones desempeñadas por cada uno de los mismos, de acuerdo con a los lineamientos técnicos definidos para el presente contrato, vigente en la fecha del presente periodo de reporte, en Bogotá D.C., a los 15 días del mes de Noviembre de 2024.

Propietario: Carlos Arenas
C.C. O NIT: 791236930
Nombre: Propietario
Relación: Propietario

Técnico-Contratista
Nombre: Javier Cabrer

Técnico - Interventoría
Nombre: Natalia Puentes

Elaboró- Área Social
Por el contratista
Nombre: Macarley Maco

Revisó - Área Social
Por la Interventoría
Nombre: Jose Torres

Al suministrar la información solicitada en este formato, usted está autorizando el manejo de sus datos de acuerdo con la Política de Protección de Datos definida en la Ley 1581 de 2012.

CONTRATO No.: 337 DE 2023		PARTICIPACIÓN CIUDADANA Y JUSTICIA SOCIAL GESTIÓN SOCIAL EN LA EJECUCIÓN DE PROYECTOS		BOGOTÁ	
Hoja 1 de 1		ACTA DE VICINDAD DE CIERRE			
FECHA		"EJECUTAR A MONTO AGOTABLE SIN FORMULA DE AJUSTE POR EL SISTEMA DE PRECIOS UNITARIOS, LAS ACTIVIDADES PARA LA CONSERVACIÓN Y/O MANTENIMIENTO Y/O REHABILITACIÓN DE LA MALLA VIAL LOCAL E INTERMEDIA Y ESPACIO PÚBLICO ASOCIADO EN LA LOCALIDAD DE TUNJUELITO DE LA CIUDAD DE BOGOTÁ D.C."			
10 / 11 / 2024					
DD MM AA					
ACTA No.: 064					

2. DATOS DEL PREDIO

Nombre del Propietario: Ana Inés Castellano

Dirección: Cra 61 # 52-16

Teléfono: 273 213 4476 No. de pisos: 2

Long. del frente (mts): 3 Estrato: 3

Barrio: Nuevo Mundo Localidad: Tunjuelito

USO ACTUAL	
1. Residencial <input checked="" type="checkbox"/>	5. Recreacional <input type="checkbox"/>
2. Comercial <input type="checkbox"/>	6. Baldío <input type="checkbox"/>
3. Industrial <input type="checkbox"/>	7. Bien de interés cultural* <input type="checkbox"/>
4. Institucional <input type="checkbox"/>	8. Mixto <input type="checkbox"/>

SERVICIOS PÚBLICOS

	SI	NO	OBSERVACIONES
1. Agua	<input checked="" type="checkbox"/>	<input type="checkbox"/>	
2. Alcantarillado	<input checked="" type="checkbox"/>	<input type="checkbox"/>	
3. Energía	<input checked="" type="checkbox"/>	<input type="checkbox"/>	
4. Teléfono	<input type="checkbox"/>	<input checked="" type="checkbox"/>	
5. Gas	<input checked="" type="checkbox"/>	<input type="checkbox"/>	

ACCESOS VEHICULARES	
Garaje	SI <input checked="" type="checkbox"/> NO <input type="checkbox"/>
Cuantos	<u>1</u>
El garaje se usa como	
comercio	SI <input type="checkbox"/> NO <input checked="" type="checkbox"/>

3. DESCRIPCIÓN Y ESTADO DEL PREDIO

EL PREDIO SE ENCUENTRA EN LAS MISMAS CONDICIONES REGISTRADAS EN EL ACTA DE VICINDAD DE INICIO: SI ☒ NO ☐

OBSERVACIONES: Una vez finalizadas las actividades de obra, se realiza visita al predio ubicado en: Cra 61 # 52-16

Con el fin de realizar el cierre del acta de vecindad de inicio, el propietario(a) y/o encargado (a) manifiesta que no se presentaron afectaciones al predio por el desarrollo de las obras realizadas por parte el contrato 337 de 2023, dejando constancia por parte de UT TUNBRACAS 2023, que las obras del contrato mencionado fueron terminadas.

Para constancia de lo anterior, se firma la presente acta bajo la responsabilidad expresa de los que intervienen en ella, de conformidad con las funciones desempeñadas por cada uno de los mismos, de acuerdo con a los lineamientos técnicos definidos para el presente contrato, vigente en la fecha del presente periodo de reporte, en Bogotá D.C., a los 10 días del mes de Noviembre de 2024.

Carmen

Propietario

C.C. O NIT: 52.282.351

Nombre: Dora Caro Gómez

Relación:

[Firma]

Técnico-Contratista

Nombre: Josef Cobarrubias

Natalia Puente

Técnico - Interventoría

Nombre:

[Firma]

Elaboró - Área Social

Por el contratista

Nombre: Marcela Niño

[Firma]

Revisó - Área Social

Por la Interventoría

Nombre: Rose Torres

Al suministrar la información solicitada en este formato, usted está autorizando el manejo de sus datos de acuerdo con la Política de Protección de Datos definida en la Ley 1581 de 2012.

CONTRATO No.: 337 DE 2023		PARTICIPACIÓN CIUDADANA Y JUSTICIA SOCIAL GESTIÓN SOCIAL EN LA EJECUCIÓN DE PROYECTOS ACTA DE VECINDAD DE CIERRE		 BOGOTÁ	
Hoja 1 de 1		"EJECUTAR A MONTO AGOTABLE SIN FORMULA DE AJUSTE POR EL SISTEMA DE PRECIOS UNITARIOS, LAS ACTIVIDADES PARA LA CONSERVACIÓN Y/O MANTENIMIENTO Y/O REHABILITACIÓN DE LA MALLA VIAL LOCAL E INTERMEDIA Y ESPACIO PÚBLICO ASOCIADO EN LA LOCALIDAD DE TUNJUELITO DE LA CIUDAD DE BOGOTÁ D.C."			
FECHA					
10	11				
DD	MM	AA			
ACTA No.: 065					

2. DATOS DEL PREDIO

Nombre del Propietario: Adriana Melo

Dirección: Cra. 61 # 52-34

Teléfono: 52377716 No. de pisos: 3

Long. del frente (mts): 8 mts Estrato: 3

Barrio: Nueva Mutua Localidad: Tunjuelito

USO ACTUAL	
1. Residencial <input checked="" type="checkbox"/>	5. Recreacional <input type="checkbox"/>
2. Comercial <input type="checkbox"/>	6. Baldío <input type="checkbox"/>
3. Industrial <input type="checkbox"/>	7. Bien de interés cultural* <input type="checkbox"/>
4. Institucional <input type="checkbox"/>	8. Mixto <input type="checkbox"/>

SERVICIOS PÚBLICOS

	SI	NO	OBSERVACIONES
1. Agua	<input checked="" type="checkbox"/>	<input type="checkbox"/>	
2. Alcantarillado	<input checked="" type="checkbox"/>	<input type="checkbox"/>	
3. Energía	<input checked="" type="checkbox"/>	<input type="checkbox"/>	
4. Teléfono	<input type="checkbox"/>	<input checked="" type="checkbox"/>	
5. Gas	<input checked="" type="checkbox"/>	<input type="checkbox"/>	

ACCESOS VEHICULARES	
Garaje SI <input checked="" type="checkbox"/> NO <input type="checkbox"/>	
Cuántos <u>1</u>	
El garaje se usa como comercio SI <input type="checkbox"/> NO <input checked="" type="checkbox"/>	

3. DESCRIPCIÓN Y ESTADO DEL PREDIO

EL PREDIO SE ENCUENTRA EN LAS MISMAS CONDICIONES REGISTRADAS EN EL ACTA DE VECINDAD DE INICIO: SI 7 NO NO

OBSERVACIONES: Una vez finalizadas las actividades de obra, se realiza visita al predio ubicado en: Cra. 61 # 52-34

Con el fin de realizar el cierre del acta de vecindad de inicio, el propietario(a) y/o encargado (a) manifiesta que no se presentaron afectaciones al predio por el desarrollo de las obras realizadas por parte el contrato 337 de 2023, dejando constancia por parte de UT TUNBRACAS 2023, que las obras del contrato mencionado fueron terminadas.

Para constancia de lo anterior, se firma la presente acta bajo la responsabilidad expresa de los que intervienen en ella, de conformidad con las funciones desempeñadas por cada uno de los mismos, de acuerdo con a los lineamientos técnicos definidos para el presente contrato, vigente en la fecha del presente periodo de reporte, en Bogotá D.C., a los 10 días del mes de Noviembre de 2024.

Adriana Melo

Propietario

C.C. ONIT 52377716

Nombre Adriana Melo

Relación:

[Firma]

Técnico Contratista

Nombre: [Nombre]

Natalia Puentes

Técnico - Interventoría

Nombre:

[Firma]

Elaboró - Área Social

Por el contratista

Nombre: [Nombre]




[Firma]

Revisó - Área Social

Por la Interventoría

Nombre: [Nombre]

Al suministrar la información solicitada en este formato, usted está autorizando el manejo de sus datos de acuerdo con la Política de Protección de Datos definida en la Ley 1581 de 2012.

 UT TUNBRACAS 2023	INFORME MENSUAL DE GESTIÓN SOCIAL	 
	Contrato No. 337 – 2024 Informe No. 12	Versión 1.0
	Del 21 de octubre al 20 de noviembre de 2024	ANEXO

Anexo 31. Actas de compromiso del periodo.

CONTRATO No.: 337-2023		PARTICIPACIÓN CIUDADANA Y JUSTICIA SOCIAL	
Hoja 1 de 1		GESTIÓN SOCIAL EN LA EJECUCIÓN DE PROYECTOS	
FECHA		ACTA DE COMPROMISO	
2a	10	"EJECUTAR A MONTO AGOTABLE SIN FORMULA DE AJUSTE POR EL SISTEMA DE PRECIOS UNITARIOS, LAS ACTIVIDADES PARA LA CONSERVACIÓN Y/O MANTENIMIENTO Y/O REHABILITACIÓN DE LA MALLA VIAL LOCAL E INTERMEDIA Y ESPACIO PÚBLICO ASOCIADO EN LA LOCALIDAD DE TUNJUELITO DE LA CIUDAD DE BOGOTÁ D.C."	
DD	MM	AA	
ACTA No.: 037			

2. DATOS DEL PREDIO

Nombre del Propietario Jair Cortes Martinez
Dirección Cra 11a # 53-86 sw
Teléfono 3132405345
Long. del frente (mts) 3 mts
Barrio Abraham Lincoln

No. de pisos 7
Estrato 3
Localidad Tunjuelito

SERVICIOS PÚBLICOS

	SI	NO	OBSERVACIONES
1. Agua	<input checked="" type="checkbox"/>	<input type="checkbox"/>	
2. Alcantarillado	<input checked="" type="checkbox"/>	<input type="checkbox"/>	
3. Energía	<input checked="" type="checkbox"/>	<input type="checkbox"/>	
4. Teléfonos	<input type="checkbox"/>	<input checked="" type="checkbox"/>	
5. Gas	<input checked="" type="checkbox"/>	<input type="checkbox"/>	

USO ACTUAL				ACCESOS VEHICULARES	
1. Residencial	<input checked="" type="checkbox"/>	5. Recreacional	<input type="checkbox"/>	Garaje	<input type="checkbox"/> SI <input type="checkbox"/> NO
2. Comercial	<input type="checkbox"/>	6. Baldío	<input type="checkbox"/>	Cuantos	
3. Industrial	<input type="checkbox"/>	7. Bien de interés cultural*	<input type="checkbox"/>	El garaje se usa como	
4. Institucional	<input type="checkbox"/>	8. Mixto	<input type="checkbox"/>	comercio	<input type="checkbox"/> SI <input type="checkbox"/> NO

3. COMPROMISOS POR PARTE DEL CONTRATISTA (TIEMPO, HORARIO, CALIDADES, OTROS) El contratista informa a la propietaria del predio que las intervenciones que serán realizadas frente al predio no estarán a cargo de la UT TUNJUELITO por lo tanto la UT no se hace responsable, esto hace referencia a la zona del espacio público en el andén.

4. COMPROMISOS POR PARTE DEL PROPIETARIO (TIEMPO, HORARIO, CALIDADES, OTROS) La propietaria del predio recibe la información y esta de acuerdo por lo tanto se cierra el acta.

4. FIRMAS

Jair Cortes Martinez
Propietario
C.C. ONIT 1031165254.

[Firma]
Inspector de Obras - Contratista
C.C. ONIT 78844181 Bts
Elaboró Abigail Alvarado
Por el contratista

Natalia Puentes
Ingeniero/Arquitecto - Interventoría
C.C. ONIT
Acompañó-Residente Social [Firma]
Por la interventoría

* Remítase al Decreto Número 606, Inventario de algunos bienes de interés cultural, y reglamentación.

CONTRATO No.: 337-2023		PARTICIPACIÓN CIUDADANA Y JUSTICIA SOCIAL		BOGOTÁ
Hoja 1 de 1		GESTIÓN SOCIAL EN LA EJECUCIÓN DE PROYECTOS		
FECHA		ACTA DE COMPROMISO		
12 / 11 / 2024 DD MM AA		"EJECUTAR A MONTO AGOTABLE SIN FORMULA DE AJUSTE POR EL SISTEMA DE PRECIOS UNITARIOS, LAS ACTIVIDADES PARA LA CONSERVACIÓN Y/O MANTENIMIENTO Y/O REHABILITACIÓN DE LA MALLA VIAL LOCAL E INTERMEDIA Y ESPACIO PÚBLICO ASOCIADO EN LA LOCALIDAD DE TUNJUELITO DE LA CIUDAD DE BOGOTÁ D.C."		
ACTA No.: 038				

2. DATOS DEL PREDIO

Nombre del Propietario: Carlos Ovalle

Dirección: Cll 59 Sur # 19B 36

Teléfono: 310 880 0104

Long. del frente (mts): 8 mts

Barrio: San Benito

No. de pisos: 4

Estrato: 2

Localidad: Tunjuelito

C.U. 6001353

SERVICIOS PÚBLICOS

	SI	NO	OBSERVACIONES
1. Agua	<input checked="" type="checkbox"/>	<input type="checkbox"/>	
2. Alcantarillado	<input checked="" type="checkbox"/>	<input type="checkbox"/>	
3. Energía	<input checked="" type="checkbox"/>	<input type="checkbox"/>	
4. Teléfonos	<input checked="" type="checkbox"/>	<input checked="" type="checkbox"/>	
5. Gas	<input checked="" type="checkbox"/>	<input type="checkbox"/>	

USO ACTUAL		ACCESOS VEHICULARES	
1. Residencial <input type="checkbox"/>	5. Recreacional <input type="checkbox"/>	Garaje <input checked="" type="checkbox"/> SI <input type="checkbox"/> NO	
2. Comercial <input type="checkbox"/>	6. Baldío <input type="checkbox"/>	Cuantos: <u>1</u>	
3. Industrial <input type="checkbox"/>	7. Bien de interés cultural* <input type="checkbox"/>	El garaje se usa como	
4. Institucional <input type="checkbox"/>	8. Mixto <input checked="" type="checkbox"/>	comercio SI <input checked="" type="checkbox"/> NO <input type="checkbox"/>	

3. COMPROMISOS POR PARTE DEL CONTRATISTA (TIEMPO, HORARIO, CALIDADES, OTROS)

La única temporal Tumbocás informa a la Propietaria del Predio que se informó mediante el volante No 122 al tiempo de traspaso del concreto en el andén por un total de 28 días. Desde esa fecha no se ingresó ni pasar ningún tipo de vehículo, se informa asimismo que este Padua Fractura es concreto.

4. COMPROMISOS POR PARTE DEL PROPIETARIO (TIEMPO, HORARIO, CALIDADES, OTROS)

La Propietaria recibe la información y se da cierre al acta.

4. FIRMAS

<p><u>Carlos Ovalle</u></p> <p>Propietario</p> <p>C.C. O NIT <u>824412</u></p>	<p><u>[Firma]</u></p> <p>Inspector de Obras - Contratista</p> <p>C.C. O NIT <u>92844181 BT</u></p> <p>Elaboró <u>Marcelo VINO P.</u></p> <p>Por el contratista</p>	<p><u>Natalia Puentes</u></p> <p>Ingeniero/Arquitecto - Interventoria</p> <p>C.C. O NIT</p> <p>Acompañó-Residente Social <u>[Firma]</u></p> <p>Por la interventoria</p>
--	--	---

* Remítirse al Decreto Número 506, inventario de algunos bienes de interés cultural, y reglamentación.

CONTRATO No.: 337-2023		PARTICIPACIÓN CIUDADANA Y JUSTICIA SOCIAL		BOGOTÁ
Hoja 1 de 1		GESTIÓN SOCIAL EN LA EJECUCIÓN DE PROYECTOS		
FECHA		ACTA DE COMPROMISO		
13/11/2024		"EJECUTAR A MONTO AGOTABLE SIN FORMULA DE AJUSTE POR EL SISTEMA DE PRECIOS UNITARIOS, LAS ACTIVIDADES PARA LA CONSERVACIÓN Y/O MANTENIMIENTO Y/O REHABILITACIÓN DE LA MALLA VIAL LOCAL E INTERMEDIA Y ESPACIO PÚBLICO ASOCIADO EN LA LOCALIDAD DE TUNJUELITO DE LA CIUDAD DE BOGOTÁ D.C."		
DD	MM	AA		
ACTA No.: 039				

2. DATOS DEL PREDIO

Nombre del Propietario: Diana Calderón
Dirección: Pz. 51 B # 6031 Sur.
Teléfono: 5105506703
Long. del frente (mts): 8 mts
Barrio: Nuevos muros.

No. de pisos: 4
Estrato: 2
Localidad: Tunjuelito.

SERVICIOS PÚBLICOS

SI NO OBSERVACIONES
1. Agua ☒ ☐
2. Alcantarillado ☒ ☐
3. Energía ☒ ☐
4. Teléfonos ☐ ☐
5. Gas ☒ ☐

USO ACTUAL				ACCESOS VEHICULARES	
1. Residencial	<input checked="" type="checkbox"/>	5. Recreacional	<input type="checkbox"/>	Garaje	<input checked="" type="checkbox"/> SI <input type="checkbox"/> NO
2. Comercial	<input type="checkbox"/>	6. Baldío	<input type="checkbox"/>	Cuantos	
3. Industrial	<input type="checkbox"/>	7. Bien de interés cultural*	<input type="checkbox"/>	El garaje se usa como	
4. Institucional	<input type="checkbox"/>	8. Mixto	<input type="checkbox"/>	comercio	SI <input type="checkbox"/> NO <input checked="" type="checkbox"/>

3. COMPROMISOS POR PARTE DEL CONTRATISTA (TIEMPO, HORARIO, CALIDADES, OTROS)

La Unión Temporal, trabajadora informa al propietario del predio que debe realizar la adecuación de todo de aguas lluvias, ya que esta no es la permitida de acuerdo al código de policía y así mismo genera anterior en la vía por lo tanto es de un foto de 15 días para la respectiva adecuación.

4. COMPROMISOS POR PARTE DEL PROPIETARIO (TIEMPO, HORARIO, CALIDADES, OTROS)

La propietaria recibe la información, el día 15 de noviembre del 2024 la propietaria realiza la respectiva adecuación dando cierre al acta de compromiso.

4. FIRMAS

Propietario
C.C. O NIT 52191656810

Inspector de Obras - Contratista
C.C. O NIT 89844181/82
Elaboró: Marcela Nino P.
Por el contratista

Natalia Puentes
Ingeniero/Arquitecto - Interventoria
C.C. O NIT
Acompañó-Residente Social
Por la interventoria

* Remitirse al Decreto Número 606, inventario de algunos bienes de interés cultural, y reglamentación.

<div><div></div><div><div>FORMATO</div><div>REGISTRO FOTOGRÁFICO</div></div></div>		<div><div></div><div></div></div>
<div>PROCESO</div> <div>GESTIÓN SOCIAL Y PARTICIPACIÓN CIUDADANA</div>		
<div>Contrato 337 de 2023</div>	<div>"EJECUTAR A MONTO AGOTABLE SIN FORMULA DE AJUSTE POR EL SISTEMA DE PRECIOS UNITARIOS, LAS ACTIVIDADES PARA LA CONSERVACIÓN Y/O MANTENIMIENTO Y/O REHABILITACIÓN DE LA MALLA VIAL LOCAL E INTERMEDIA Y ESPACIO PÚBLICO ASOCIADO EN LA LOCALIDAD DE TUNJUELITO DE LA CIUDAD DE BOGOTÁ D.C."</div>	
<div>FECHA: 13 de noviembre de 2024</div>		
<div>LOCALIDAD: Tunjuelito</div>	<div>Barrio: Nuevo Muzu</div>	<div>CIV:6000439</div>
<div>ACTIVIDAD: Acta de Compromiso No. 039</div>		
<div></div>		
<div></div>	<div></div>	
<div></div>	<div></div>	
<div></div>	<div></div>	

CONTRATO No.: 337-2023		PARTICIPACIÓN CIUDADANA Y JUSTICIA SOCIAL		BOGOTÁ
Hoja de		GESTIÓN SOCIAL EN LA EJECUCIÓN DE PROYECTOS		
FECHA		ACTA DE COMPROMISO		
13 11 2024		"EJECUTAR A MONTO AGOTABLE SIN FORMULA DE AJUSTE POR EL SISTEMA DE PRECIOS UNITARIOS, LAS ACTIVIDADES PARA LA CONSERVACIÓN Y/O MANTENIMIENTO Y/O REHABILITACIÓN DE LA MALLA VIAL LOCAL E INTERMEDIA Y ESPACIO PÚBLICO ASOCIADO EN LA LOCALIDAD DE TUNJUELITO DE LA CIUDAD DE BOGOTÁ D.C."		
DD	MM	AA		
ACTA No.: 040				

2. DATOS DEL PREDIO

Nombre del Propietario Alejandro Celis
Dirección Ca 51 B # 60-23
Teléfono 385 725 43 75
Long. del frente (mts) 8 mts
Barrio Nuevo maza

No. de pisos 4
Estrato 2
Localidad Tunjuelito

SERVICIOS PÚBLICOS

SI NO OBSERVACIONES
1. Agua ☒ ☐
2. Alcantarillado ☒ ☐
3. Energía ☒ ☐
4. Teléfonos ☒ ☐
5. Gas ☒ ☐

USO ACTUAL				ACCESOS VEHICULARES	
1. Residencial	<input type="checkbox"/>	5. Recreacional	<input type="checkbox"/>	Garaje	<input type="checkbox"/> SI <input type="checkbox"/> NO
2. Comercial	<input type="checkbox"/>	6. Baldío	<input type="checkbox"/>	Cuantos	<input type="checkbox"/>
3. Industrial	<input type="checkbox"/>	7. Bien de interés cultural*	<input type="checkbox"/>	El garaje se usa como	
4. Institucional	<input type="checkbox"/>	8. Mixto	<input type="checkbox"/>	comercio SI <input type="checkbox"/> NO <input type="checkbox"/>	

3. COMPROMISOS POR PARTE DEL CONTRATISTA (TIEMPO, HORARIO, CALIDADES, OTROS)

La U.T. Tunjuelitas informa al encargado del predio que debe realizar la intervención o rehabilitación del tubo que está en la zona de la Terreta dado que este no está permitido y puede deteriorar la vía.

4. COMPROMISOS POR PARTE DEL PROPIETARIO (TIEMPO, HORARIO, CALIDADES, OTROS)

El propietario o encargado del predio verifica la información o indica que esta realizada la intervención para inhabilitar el tubo



4. FIRMAS

Propietario
C.C. O.NIT 79844181 62
Alejandro Celis

Inspector de Obras - Contratista
C.C. O.NIT 79844181 62
Elaboró Mauricio Nino
Por el contratista

Ingeniero/Arquitecto - Interventoría
C.C. O.NIT 79844181 62
Acompañó-Residente Social Pres. Nino
Por la interventoría

* Remitirse al Decreto Número 606, Inventario de algunos bienes de interés cultural, y reglamentación.

<div></div> <div>FORMATO REGISTRO FOTOGRÁFICO</div>		<div></div>
		<div>PROCESO GESTIÓN SOCIAL Y PARTICIPACIÓN CIUDADANA</div>
Contrato 337 de 2023	"EJECUTAR A MONTO AGOTABLE SIN FORMULA DE AJUSTE POR EL SISTEMA DE PRECIOS UNITARIOS, LAS ACTIVIDADES PARA LA CONSERVACIÓN Y/O MANTENIMIENTO Y/O REHABILITACIÓN DE LA MALLA VIAL LOCAL E INTERMEDIA Y ESPACIO PÚBLICO ASOCIADO EN LA LOCALIDAD DE TUNJUELITO DE LA CIUDAD DE BOGOTÁ D.C."	
FECHA: 13 de noviembre de 2024		
LOCALIDAD: Tunjuelito	Barrio: Nuevo Muzú	CIV:6000439
ACTIVIDAD: Acta de Compromiso No. 040		
<div><div>+4.588552 -74.145605 Bogotá, Nuevo Muzú UT Tunbracas</div></div> <div><div>+4.588552 -74.145605 Bogotá, Nuevo Muzú UT Tunbracas</div></div>		
<div><div>20/11/2024 12:31:57 UT TUNBRACAS</div></div>	<div></div>	

CONTRATO No.: 337-2023		PARTICIPACIÓN CIUDADANA Y JUSTICIA SOCIAL		BOGOTÁ
Hoja 1 de 1		GESTIÓN SOCIAL EN LA EJECUCIÓN DE PROYECTOS		
FECHA		ACTA DE COMPROMISO		
18/11/2023		"EJECUTAR A MONTO AGOTABLE SIN FORMULA DE AJUSTE POR EL SISTEMA DE PRECIOS UNITARIOS, LAS ACTIVIDADES PARA LA CONSERVACIÓN Y/O MANTENIMIENTO Y/O REHABILITACIÓN DE LA MALLA VIAL LOCAL E INTERMEDIA Y ESPACIO PÚBLICO ASOCIADO EN LA LOCALIDAD DE TUNJUELITO DE LA CIUDAD DE BOGOTÁ D.C."		
DD MM AA				
ACTA No.: 041				

2. DATOS DEL PREDIO

Nombre del Propietario: Jose Bermudez
 Dirección: Cra 10 #53a 24 sur
 Teléfono: 312 413 4529
 Long. del frente (mts): 10 mts
 Barrio: Abraham Lincoln

No. de pisos: 1
 Estrato: 2
 Localidad: Tunjuelito

SERVICIOS PÚBLICOS

	SI	NO	OBSERVACIONES
1. Agua	<input checked="" type="checkbox"/>	<input type="checkbox"/>	
2. Alcantarillado	<input checked="" type="checkbox"/>	<input type="checkbox"/>	
3. Energía	<input checked="" type="checkbox"/>	<input type="checkbox"/>	
4. Teléfonos	<input type="checkbox"/>	<input checked="" type="checkbox"/>	
5. Gas	<input checked="" type="checkbox"/>	<input type="checkbox"/>	

USO ACTUAL				ACCESOS VEHICULARES	
1. Residencial	<input type="checkbox"/>	5. Recreacional	<input type="checkbox"/>	Garaje <input checked="" type="checkbox"/> SI <input type="checkbox"/> NO	
2. Comercial	<input type="checkbox"/>	6. Baldío	<input type="checkbox"/>	Cuantos <u>1</u>	
3. Industrial	<input checked="" type="checkbox"/>	7. Bien de interés cultural*	<input type="checkbox"/>	El garaje se usa como	
4. Institucional	<input type="checkbox"/>	8. Mixto	<input type="checkbox"/>	comercio SI <input checked="" type="checkbox"/> NO <input type="checkbox"/>	

3. COMPROMISOS POR PARTE DEL CONTRATISTA (TIEMPO, HORARIO, CALIDADES, OTROS) Se le informa al propietario de predio ubicado en la Cra 10 #53a 24 sur que se va a realizar la instalación del concreto tanto en banquetas como en la vía con tiempo de fraguado de 7 días por lo tanto durante este lapso de tiempo no es posible ingresar vehículos

4. COMPROMISOS POR PARTE DEL PROPIETARIO (TIEMPO, HORARIO, CALIDADES, OTROS) El propietario recibe la información a conformidad e indica que no ingresara vehículos por lo tanto se cierra el acta

4. FIRMAS

Nicolas Lopez
 Propietario
 C.C. O NIT 1033775894

[Firma]
 Inspector de Obras - Contratista
 C.C. O NIT 079844181 Bfa

Natalia Puentes
 Ingeniero/Arquitecto - Interventoria
 C.C. O NIT

Elaboró Margarita Nino D.
 Por el contratista

[Firma]
 Acompañó-Residente Social
 Por la interventoria

* Remítase al Decreto Número 606, Inventario de algunos bienes de interés cultural, y reglamentación.

CONTRATO No.:	337-2023	PARTICIPACIÓN CIUDADANA Y JUSTICIA SOCIAL
Hoja 1 de		GESTIÓN SOCIAL EN LA EJECUCIÓN DE PROYECTOS
FECHA		ACTA DE COMPROMISO
19	11	"EJECUTAR A MONTO AGOTABLE SIN FORMULA DE AJUSTE POR EL SISTEMA DE PRECIOS
DD	MM	UNITARIOS, LAS ACTIVIDADES PARA LA CONSERVACIÓN Y/O MANTENIMIENTO Y/O REHABILITACIÓN DE LA
	AA	MAILLA VIAL LOCAL E INTERMEDIA Y ESPACIO PÚBLICO ASOCIADO EN LA LOCALIDAD DE TUNJUELITO DE LA
ACTA No.:	042	CIUDAD DE BOGOTÁ D.C."

BOGOTÁ

2. DATOS DEL PREDIO

Nombre del Propietario: Helberto Martinez
 Dirección: 210 BGG 0361
 Teléfono: 7 mts
 Long. del frente (mts): 7 mts
 Barrio: Tunal Oriental

No. de pisos: 1
 Estrato: 3
 Localidad: Tunjuelito

SERVICIOS PÚBLICOS

	SI	NO	OBSERVACIONES
1. Agua	<input checked="" type="checkbox"/>	<input type="checkbox"/>	
2. Alcantarillado	<input checked="" type="checkbox"/>	<input type="checkbox"/>	
3. Energía	<input checked="" type="checkbox"/>	<input type="checkbox"/>	
4. Teléfonos	<input checked="" type="checkbox"/>	<input type="checkbox"/>	
5. Gas	<input checked="" type="checkbox"/>	<input type="checkbox"/>	

USO ACTUAL				ACCESOS VEHICULARES	
1. Residencial	<input checked="" type="checkbox"/>	5. Recreacional	<input type="checkbox"/>	Garaje	<input checked="" type="checkbox"/> SI <input type="checkbox"/> NO
2. Comercial	<input type="checkbox"/>	6. Baldío	<input type="checkbox"/>	Cuantos	
3. Industrial	<input type="checkbox"/>	7. Bien de interés cultural*	<input type="checkbox"/>	El garaje se usa como	
4. Institucional	<input type="checkbox"/>	8. Mixto	<input type="checkbox"/>	comercio	<input type="checkbox"/> SI <input checked="" type="checkbox"/> NO

3. COMPROMISOS POR PARTE DEL CONTRATISTA (TIEMPO, HORARIO, CALIDADES, OTROS) La Unión Temporal TUNBRAS informa al propietario o encargado del predio que debe realizar la adecuación o canalización de las tejas y la bajantes de aguas lluvias este con el fin de evitar daños en la infraestructura.

4. COMPROMISOS POR PARTE DEL PROPIETARIO (TIEMPO, HORARIO, CALIDADES, OTROS) el propietario o encargado del predio se compromete a realizar la adecuación y canalización de las tejas para lo cual se otorga un plazo de 8 días.




4. FIRMAS

Propietario: [Firma]
 C.C. O NIT: 11425347
B35to.

Inspector de Obras - Contratista: [Firma]
 C.C. O NIT: 99844181 BT
 Elaboró: Mayela Rincón D.
 Por el contratista

Ingeniero/Arquitecto - Interventoria: Natalia Puentes
 C.C. O NIT: [Firma]
 Acompañó-Residente Social: [Firma]
 Por la interventoria

* Remítase al Decreto Número 606, Inventario de algunos bienes de interés cultural, y reglamentación.

 UT TUNBRACAS 2023	INFORME MENSUAL DE GESTIÓN SOCIAL	 
	Contrato No. 337 – 2024 Informe No. 12	Versión 1.0
	Del 21 de octubre al 20 de noviembre de 2024	ANEXO

Anexo 32. Correos electrónicos e informes semanales.



Social Contrato 337 <social.contrato337@gmail.com>

Informe semanal No. 47 del 21 al 27 de octubre de 2024.

1 mensaje

Social Contrato 337 <social.contrato337@gmail.com>
Para: social Intervial <socialintervialicl356@gmail.com>

29 de octubre de 2024, 8:14 a.m.




Cordial saludo

Jose, remito informe semanal No. 47 del 21 al 27 de octubre de 2024.
Cordialmente

Mayerly Niño
Residente social
UT TUNBRACAS 2023



Informe semanal No. 47 del 21 al 27 de octubre de 2024..pdf
711K




	INFORME SEMANAL DE GESTIÓN SOCIAL	 
	Contrato No. 337 - 2023	Versión 0.0
		Pág.: 1 de 3

**Informe No.47 Gestión Social Semanal
Contrato 337 de 2023**




OBJETO: "EJECUTAR A MONTO AGOTABLE SIN FORMULA DE AJUSTE POR EL SISTEMA DE PRECIOS UNITARIOS, LAS ACTIVIDADES PARA LA CONSERVACIÓN Y/O MANTENIMIENTO Y/O REHABILITACIÓN DE LA MALLA VIAL LOCAL E INTERMEDIA Y ESPACIO PÚBLICO ASOCIADO EN LA LOCALIDAD DE TUNJUELITO DE LA CIUDAD DE BOGOTÁ D.C."

Resumen Programas de Gestión Social realizados durante la semana del 21 al 27 de octubre del 2024.

PROGRAMAS GESTIÓN SOCIAL	ACTIVIDADES EJECUTADAS	ACTIVIDADES PROGRAMADAS DEL 28 DE OCTUBRE AL 03 DE NOVIEMBRE DE 2024
Programa de Información a la Comunidad	<p>23 de octubre de 2024: Se envía mediante correo electrónico a la interventoría presentación de reunión de inicio CIV 6001268, Tunal Oriental.</p> <p>24 de octubre de 2024: Se lleva a cabo reunión de inicio CIV 6001268, Tunal Oriental, con asistencia de comunidad, profesional social alcaldía, Interventoría y contratista.</p>	<p>Enviar acta de reunión de inicio CIV 6001268 Tunal Oriental</p>
Programa de Divulgación	<p>21 de octubre de 2024: Se envía mediante correo electrónico a la interventoría volante No. 115 Tercera visita levantamiento de acta de vecindad CIV 6001268, Tramo Tunal Oriental y se realiza la respectiva divulgación.</p> <p>22 de octubre de 2024: Se envía mediante correo electrónico a la interventoría volante No. 116 Convocatoria reunión de inicio CIV 6001268, Tramo Tunal Oriental y se realiza la respectiva divulgación.</p> <p>25 de octubre de 2024: Se envía mediante correo electrónico a la Interventoría volante No. 117 inicio de obra y volante No. 118 PMT CIV 6001268 y se realiza la respectiva divulgación.</p>	<p>Divulgación de volante tramo El Carmen.</p>

	INFORME SEMANAL DE GESTIÓN SOCIAL	 
	Contrato No. 337 - 2023	Versión 0.0
		Pág.: 2 de 3

	<p>25 de octubre de 2024: Se envía mediante correo electrónico a la Interventoría volante No. 119 inicio de obra y volante No. 120 PMT CIV 6000439.</p> <p>26 de octubre de 2024: Se realiza divulgación de volante No. 119 inicio de obra y volante No. 120 PMT CIV 6000439.</p> <p>26 de octubre de 2024: Se realiza apertura de punto satélite de información en tramo Tunal Oriental, CIV 6001268, se instala afiche informativo y volante No. 117 inicio de obra y volante No. 118 PMT.</p>	
Programa De Atención Al Ciudadano.	<p>21 al 27 de octubre de 2024: Se realiza atención ala ciudadanía presencial y virtual del PAC en la Carrera 33 sur No. 56 – 09 Sur, segundo piso Barrio San Vicente Ferrer en los horarios establecidos.</p> <p>21 de octubre de 2024: Se realiza Apertura de PQRS No. 27, del señor David Villalobos, quien solicita el retiro de la poli sombra en el tramo de la glorieta de Abraham Lincoln, dado que han presentado temas de inseguridad.</p> <p>24 de octubre de 2024: Se envía mediante correo electrónico respuesta al señor David Villalobos de la PQRS No. 27 informando al ciudadano que no es posible retirar el cerramiento dado que se tiene programado la instalación de concreto en la vía, por lo cual se debe garantizar el cerramiento para evitar incidentes durante la instalación, de esta manera una vez culminadas las actividades se procede a retirarlo.</p>	N/A
Programa de Sostenibilidad	N/A	N/A
Programa de Acompañamiento a Actividades Técnicas de Obra	<p>21, 22, 23 y 26 de octubre de 2024: Se realizan actas de vecindad de inicio de tramo Tunal, CIV 6001268.</p> <p>26 de octubre de 2024: Se realizan actas de entorno y desvíos del CIV 6001268, Tramo Tunal Oriental.</p>	N/A

 UT TUNBRACAS 2023	INFORME SEMANAL DE GESTIÓN SOCIAL		 
	Contrato No. 337 - 2023		Versión 0.0
			Pág.: 3 de 3


Programa Gestión de Aseguramiento De La Calidad	21 de octubre de 2024: Se remite mediante correo electrónico informe semanal No. 46.	N/A
Otras Actividades	23 de octubre de 2024: Se asiste a comité integral de forma virtual, con participación de la alcaldía, Interventoría y contratista.	N/A

Mayerly Niño Duran.

Mayerly Niño Duran
Residente Social
Contratista
Contrato 337 de 2023

José Antonio Torres

José Antonio Torres
Residente Social
Interventoría
Contrato 356 de 2023

	<div>FORMATO REGISTRO FOTOGRÁFICO</div> <div>PROCESO GESTIÓN SOCIAL Y PARTICIPACIÓN CIUDADANA</div>	 
Contrato 337 de 2023	"EJECUTAR A MONTO AGOTABLE SIN FORMULA DE AJUSTE POR EL SISTEMA DE PRECIOS UNITARIOS, LAS ACTIVIDADES PARA LA CONSERVACIÓN Y/O MANTENIMIENTO Y/O REHABILITACIÓN DE LA MALLA VIAL LOCAL E INTERMEDIA Y ESPACIO PÚBLICO ASOCIADO EN LA LOCALIDAD DE TUNJUELITO DE LA CIUDAD DE BOGOTÁ D.C.".	
FECHA: 21 al 27 de octubre de 2024		
LOCALIDAD: Tunjuelito	Barrio: San Vicente Ferrer - San Benito- Abraham Lincoln - Nuevo Muzu- San carlos - Tunal	
ACTIVIDAD: Registro Fotográfico semana del 21 al 27 de octubre de 2024		
<div><div>22/10/2024 12:45:39 p. m. Tunjuelito UT TUNBRACAS</div></div> <div><div>24/10/2024, 9:26:53 a. m. Tunal Oriental UT TUNBRACAS</div></div>		
<div><div>25/10/2024 16:55:14 Tunjuelito UT TUNBRACAS</div></div> <div><div>26/10/2024 12:35:47 Tunjuelito UT TUNBRACAS</div></div>		



Social Contrato 337 <social.contrato337@gmail.com>

Informe semanal No. 48 del 28 de octubre al 03 de noviembre del 2024.

1 mensaje

Social Contrato 337 <social.contrato337@gmail.com>

6 de noviembre de 2024, 4:43 p.m.

Para: social Intervial <socialintervialicl356@gmail.com>

Cordial saludo




Jose, remito informe semanal No. 48 del 28 de octubre al 03 de noviembre del 2024.

Cordialmente

Mayerly Niño
Residente social
UT TUNBRACAS 2023



Informe semanal No. 48 del 28 de octubre al 03 de noviembre de 2024..pdf
818K




	INFORME SEMANAL DE GESTIÓN SOCIAL	 
	Contrato No. 337 - 2023	Versión 0.0
		Pág.: 1 de 3

**Informe No.48 Gestión Social Semanal
Contrato 337 de 2023**




OBJETO: "EJECUTAR A MONTO AGOTABLE SIN FORMULA DE AJUSTE POR EL SISTEMA DE PRECIOS UNITARIOS, LAS ACTIVIDADES PARA LA CONSERVACIÓN Y/O MANTENIMIENTO Y/O REHABILITACIÓN DE LA MALLA VIAL LOCAL E INTERMEDIA Y ESPACIO PÚBLICO ASOCIADO EN LA LOCALIDAD DE TUNJUELITO DE LA CIUDAD DE BOGOTÁ D.C."


Resumen Programas de Gestión Social realizados durante la semana del 28 de octubre al 03 de noviembre del 2024.

PROGRAMAS GESTIÓN SOCIAL	ACTIVIDADES EJECUTADAS	ACTIVIDADES PROGRAMADAS DEL 04 al 10 DE NOVIEMBRE DE 2024
Programa de Información a la Comunidad	28 de octubre de 2024: Se realiza acompañamiento a inauguración inicio de obra y primera palada tramo Tunal CIV 6001268, por parte del alcalde de Tunjuelito.	Enviar acta de reunión de inicio CIV 6001268 Tunal Oriental
Programa de Divulgación	<p>28 de octubre de 2024: Se envía mediante correo electrónico a la interventoría volante No. 121 instalación de concreto CIV 6002069 y volante No. 122 instalación de concreto CIV 6001353 y se realiza la respectiva divulgación.</p> <p>30 de octubre de 2024: Se envía mediante correo electrónico a la interventoría volante No. 123 socialización de obra y volante No. 124 levantamiento de acta de vecindad CIV 6000899 Tramo el Carmen y se realiza la respectiva divulgación.</p> <p>31 de octubre de 2024: Se envía mediante correo electrónico a la Interventoría volante No. 125 Aviso informativo para CIV'S de Nuevo Muzu, para revisión,</p>	Divulgación de volanten No. 125.

	INFORME SEMANAL DE GESTIÓN SOCIAL	 
	Contrato No. 337 - 2023	Versión 0.0
		Pág.: 2 de 3

	01 de noviembre de 2024: Se realizan correcciones al volante No. 125 información importante Nuevo Muzu.	
Programa De Atención Al Ciudadano.	28 de octubre al 02 de noviembre de 2024: Se realiza atención ala ciudadanía presencial y virtual del PAC en la Carrera 33 sur No. 56 – 09 Sur, segundo piso Barrio San Vicente Ferrer en los horarios establecidos. 28 de octubre de 2024: Se realiza cierre de PQRS No. 28, del señor David Villalobos, quien solicita el retiro de la poli sombra en el tramo de la glorieta de Abraham Lincoln, dado que han presentado temas de inseguridad.	N/A
Programa de Sostenibilidad	31 de octubre de 2024: Se realiza por parte de UT Tunbracas y equipo de área técnica, SST – MA y social recorrido en los tramos de obra entregando a trabajadores, se dan recomendaciones y agradecimientos por las labores.	N/A
Programa de Acompañamiento a Actividades Técnicas de Obra	29 de octubre de 2024: Se radican actas de vecindad a la interventoría mediante oficio UT-TUNBRACAS-397 del CIV 6000439 y 6001268 y actas de entorno. 01 y 02 de noviembre de 2024: Se realizan actas de vecindad de inicio de tramo El Carmen, CIV 6000899.	N/A
Programa Gestión de Aseguramiento De La Calidad	28 de octubre de 2024: Se realiza verificación de lista de chequeo con residentes social de interventoría, con una calificación del 97% 29 de octubre de 2024: Se remite mediante correo electrónico informe semanal No. 47. 30 de octubre de 2024: Se radica a la interventoría informe mensual No. 11bajo radicado UT-TUNBRACAS- 398	N/A
Otras Actividades	30 de octubre de 2024: Se asiste a comité integral en la alcaldía, con participación de la alcaldía, Interventoría y contratista.	N/A

 UT TUNBRACAS 2023	INFORME SEMANAL DE GESTIÓN SOCIAL		 
	Contrato No. 337 - 2023		Versión 0.0
			Pág.: 3 de 3


Mayerly Niño Duran
Residente Social
Contratista
Contrato 337 de 2023


José Antonio Torres
Residente Social
Interventoría
Contrato 356 de 2023

	<div>FORMATO REGISTRO FOTOGRÁFICO</div> <div>PROCESO GESTIÓN SOCIAL Y PARTICIPACIÓN CIUDADANA</div>	 
Contrato 337 de 2023	"EJECUTAR A MONTO AGOTABLE SIN FÓRMULA DE AJUSTE POR EL SISTEMA DE PRECIOS UNITARIOS, LAS ACTIVIDADES PARA LA CONSERVACIÓN Y/O MANTENIMIENTO Y/O REHABILITACIÓN DE LA MALLA VIAL LOCAL E INTERMEDIA Y ESPACIO PÚBLICO ASOCIADO EN LA LOCALIDAD DE TUNJUELITO DE LA CIUDAD DE BOGOTÁ D.C."	
FECHA: 28 de octubre al 03 de noviembre de 2024		
LOCALIDAD: Tunjuelito	Barrio: San Vicente Ferrer - San Benito- Abraham Lincoln - Nuevo Muzu- San Carlos	
ACTIVIDAD: Registro Fotográfico semana del 28 de octubre al 03 de noviembre de 2024		
<div><p>28/10/2024, 2:31:53 p.m. Bogotá San Vicente Ferrer UT TUNBRACAS</p></div> <div><p>28/10/2024 10:40:27 Tunjuelito UT TUNBRACAS</p></div>		
<div><p>30/10/2024 15:39:36 Tunjuelito UT TUNBRACAS CIV 6000439</p></div> <div></div>		



Social Contrato 337 <social.contrato337@gmail.com>

Informe semanal No. 49 del 04 al 10 de noviembre del 2024.

1 mensaje

Social Contrato 337 <social.contrato337@gmail.com>
Para: social Intervial <socialintervialicl356@gmail.com>

12 de noviembre de 2024, 3:50 p.m.

Cordial saludo




Jose, remito Informe semanal No. 49 del 04 al 10 de noviembre del 2024.

Cordialmente

Mayerly Niño
Residente social
UT TUNBRACAS 2023



Informe semanal No. 49 del 04 al 10 de noviembre de 2024..pdf
705K




	INFORME SEMANAL DE GESTIÓN SOCIAL	 
	Contrato No. 337 - 2023	Versión 0.0
		Pág.: 1 de 3

**Informe No.49 Gestión Social Semanal
Contrato 337 de 2023**



OBJETO: "EJECUTAR A MONTO AGOTABLE SIN FORMULA DE AJUSTE POR EL SISTEMA DE PRECIOS UNITARIOS, LAS ACTIVIDADES PARA LA CONSERVACIÓN Y/O MANTENIMIENTO Y/O REHABILITACIÓN DE LA MALLA VIAL LOCAL E INTERMEDIA Y ESPACIO PÚBLICO ASOCIADO EN LA LOCALIDAD DE TUNJUELITO DE LA CIUDAD DE BOGOTÁ D.C."

Resumen Programas de Gestión Social realizados durante la semana del 04 al 10 de noviembre del 2024.

PROGRAMAS GESTIÓN SOCIAL	ACTIVIDADES EJECUTADAS	ACTIVIDADES PROGRAMADAS DEL 11 al 17 DE NOVIEMBRE DE 2024
Programa de Información a la Comunidad	<p>06 de noviembre de 2024: Se envía mediante correo electrónico a la interventoría presentación de reunión de inicio tramo el Carmen CIV 6000899, para revisión.</p> <p>08 de noviembre de 2024: Se lleva a cabo reunión de inicio en el tramo el Carmen CIV 6000899, con asistencia de la comunidad, profesional social de la Alcaldía, residente social y SST MA de la interventoría y Residente Social, SST MA y técnico del Contratista.</p> <p>08 de noviembre de 2024: Se envía mediante correo electrónico a la interventoría acta de reunión de inicio del tramo Tunal CIV 60001268.</p>	Enviar acta de reunión de inicio CIV 6000899.
Programa de Divulgación	<p>05 de noviembre de 2024: Se envía mediante correo electrónico a la interventoría volante No. 127 segunda visita levantamiento de acta de vecindad CIV 6000899 y se realiza la respectiva divulgación.</p> <p>05 de noviembre de 2024: Se realiza entrega de volante No. 125 Aviso informativo para CIV'S 6000547, 6000760, 6000751, 6001827 de Nuevo Muzu, informando la no intervención de estos tramos por tramite ambiental y cierre de actas de</p>	Entrega de plegable de sostenibilidad en Nuevo Muzu CIV 6000588.

	INFORME SEMANAL DE GESTIÓN SOCIAL	 
	Contrato No. 337 - 2023	Versión 0.0
		Pág.: 2 de 3

	<p>vecindad.</p> <p>06 de noviembre de 2024: Se envía mediante correo electrónico a la Interventoría volante No. 126 Convocatoria Reunión de inicio CIV 6000899, Barrio el Carmen y se realiza la respectiva divulgación.</p> <p>06 de noviembre de 2024: Se realizan correcciones al volante No. 125 información importante Nuevo Muzu.</p> <p>07 de noviembre de 2024: Se envía mediante correo electrónico a la interventoría volante No. 128 Socialización de obra y volante No. 129 levantamiento de acta de vecindad tramo San Vicente Ferrer Intervención de andenes y se realiza la respectiva divulgación.</p> <p>07 de noviembre de 2024: Se envía mediante correo electrónico a la interventoría plegable de sostenibilidad de CIV 6000588, Barrio Nuevo Muzu.</p> <p>08 de noviembre de 2024: Se envía mediante correo electrónico a la interventoría volante No. 130 inicio de obra y volante No. 129 PMT tramo el Carmen CIV 6000899 y se realiza la respectiva divulgación.</p>	
Programa De Atención Al Ciudadano.	<p>05 al 09 de noviembre de 2024: Se realiza atención a la ciudadanía presencial y virtual del PAC en la Carrera 33 sur No. 56 – 09 Sur, segundo piso Barrio San Vicente Ferrer en los horarios establecidos.</p> <p>06 de noviembre de 2024: Se realiza apertura de De PQRS No. 28 de la señora Yesmin Beltran, del barrio San Vicente Ferrer, solicitando se retire material que cubre el medidor de agua y adicional pide información sobre los tiempos de obra.</p> <p>07 de noviembre de 2024: Se realiza cierre de De PQRS No. 28 de la señora Yesmin Beltran, del barrio San Vicente Ferrer, retirándose el material que tapaba la cajilla del contador, dado que se encontraba así para prevenir robos, adicionalmente</p>	N/A

	INFORME SEMANAL DE GESTIÓN SOCIAL		
	Contrato No. 337 - 2023		Versión 0.0
			Pág.: 3 de 3








	se brinda información sobre el tiempo de ejecución de obra.	
Programa de Sostenibilidad	N/A	Programación Comité de veeduría Abraham Lincoln, San Carlos, Tunal.
Programa de Acompañamiento a Actividades Técnicas de Obra	06 de noviembre de 2024: Se realiza acta de vecindad de inicio de tramo El Carmen, CIV 6000899. 08 y 09 de noviembre de 2024: Se realizan actas de vecindad de inicio de tramo San Vicente Ferrer, CIV 6001019 para intervención de andenes.	Actas de vecindad CIV 6001019.
Programa Gestión de Aseguramiento De La Calidad	06 de noviembre de 2024: Se remite mediante correo electrónico informe semanal No. 48.	N/A
Otras Actividades	06 de noviembre de 2024: Se asiste a comité integral en la alcaldía, con participación de la alcaldía, Interventoría y contratista. 07 de noviembre de 2024: Se envía correo electrónico a la UAESP solicitando recolección de basuras y escombro dejado por personas externas de la obra.	N/A



Mayerly Niño Duran
Residente Social
Contratista
Contrato 337 de 2023



José Antonio Torres
Residente Social
Interventoría
Contrato 356 de 2023

	<div>FORMATO REGISTRO FOTOGRÁFICO</div> <div>PROCESO GESTIÓN SOCIAL Y PARTICIPACIÓN CIUDADANA</div>	 
Contrato 337 de 2023	"EJECUTAR A MONTO AGOTABLE SIN FORMULA DE AJUSTE POR EL SISTEMA DE PRECIOS UNITARIOS, LAS ACTIVIDADES PARA LA CONSERVACIÓN Y/O MANTENIMIENTO Y/O REHABILITACIÓN DE LA MALLA VIAL LOCAL E INTERMEDIA Y ESPACIO PÚBLICO ASOCIADO EN LA LOCALIDAD DE TUNJUELITO DE LA CIUDAD DE BOGOTÁ D.C.".	
FECHA: 04 al 10 de noviembre de 2024		
LOCALIDAD: Tunjuelito	Barrio: San Vicente Ferrer - San Benito- Abraham Lincoln - Nuevo Muzu- San Carlos- Tunal- El Carmen	
ACTIVIDAD: Registro Fotográfico semana del 04 al 10 de noviembre de 2024		
 <div>7/11/2024 11:37:36 UT TUNBRACAS</div>	 <div>7/11/2024 11:07:34 Tunjuelito UT TUNBRACAS</div>	
 <div>REDMI 12 5G 30/11/2024 09:32</div>	 <div>9/11/2024 11:52:14 UT TUNBRACAS</div>	



Social Contrato 337 <social.contrato337@gmail.com>

Informe semanal No. 50 del 11 al 17 de noviembre del 2024.

1 mensaje

Social Contrato 337 <social.contrato337@gmail.com>
Para: social Intervial <socialintervialicl356@gmail.com>

18 de noviembre de 2024, 4:22 p.m.

Cordial saludo




Jose, remito Informe semanal No. 50 del 11 al 17 de noviembre del 2024.

Cordialmente

Mayerly Niño
Residente social
UT TUNBRACAS 2023



Informe semanal No. 50 del 11 al 17 de noviembre de 2024..pdf
744K




	INFORME SEMANAL DE GESTIÓN SOCIAL	 
	Contrato No. 337 - 2023	Versión 0.0
		Pág.: 1 de 3

**Informe No.50 Gestión Social Semanal
Contrato 337 de 2023**



OBJETO: "EJECUTAR A MONTO AGOTABLE SIN FORMULA DE AJUSTE POR EL SISTEMA DE PRECIOS UNITARIOS, LAS ACTIVIDADES PARA LA CONSERVACIÓN Y/O MANTENIMIENTO Y/O REHABILITACIÓN DE LA MALLA VIAL LOCAL E INTERMEDIA Y ESPACIO PÚBLICO ASOCIADO EN LA LOCALIDAD DE TUNJUELITO DE LA CIUDAD DE BOGOTÁ D.C."

Resumen Programas de Gestión Social realizados durante la semana del 11 al 17 de noviembre del 2024.

PROGRAMAS GESTIÓN SOCIAL	ACTIVIDADES EJECUTADAS	ACTIVIDADES PROGRAMADAS DEL 18 al 24 DE NOVIEMBRE DE 2024
Programa de Información a la Comunidad	N/A	Enviar acta de reunión de inicio CIV 6000899.
Programa de Divulgación	<p>12 de noviembre de 2024: Se envía mediante correo electrónico a la interventoría volante No. 132 segunda visita levantamiento de acta de vecindad CIV 6001019 y se realiza la respectiva divulgación.</p> <p>13 de noviembre de 2024: Se envía mediante correo electrónico a la Interventoría volante No. 133 Tercera visita levantamiento de acta de vecindad CIV 6001019.</p> <p>15 de noviembre de 2024: Se realiza entrega de plegable de sostenibilidad y se brinda información sobre el cuidado de la vía en el CIV 6000588, Nuevo Muzu.</p> <p>15 de noviembre de 2024: Se envía mediante correo electrónico a la interventoría volante No. 134 convocatoria comité de veeduría Abraham Lincoln y se realiza la respectiva divulgación.</p>	.N/A

	INFORME SEMANAL DE GESTIÓN SOCIAL	 
	Contrato No. 337 - 2023	Versión 0.0
		Pág.: 2 de 3

Programa De Atención Al Ciudadano.	<p>12 al 16 de noviembre de 2024: Se realiza atención a la ciudadanía presencial y virtual del PAC en la Carrera 33 sur No. 56 – 09 Sur, segundo piso Barrio San Vicente Ferrer en los horarios establecidos.</p> <p>13 de noviembre de 2024: Se realiza apertura de De PQRS No. 30 derecho de petición de la señora Flor Marina Ríos sobre la intervención en el CIV 6000949, San Vicente Ferre y PQRS No. 31 de la señora Beatriz Toledo del tramo Abraham Lincoln, CIV 6001679 quien informa que la presión del agua en su predio es baja.</p> <p>13 de noviembre de 2024: Se realiza actualización de la valla móvil de acuerdo a lo informado por el área técnica de la interventoría.</p> <p>14 de noviembre de 2024: Se realiza apertura de la PQRS No. 29 de la ciudadana Elizabeth Bohorquez del CIV 6001019, San Vicente Ferrer, quien indica que se ve perjudicada si inician las obras de intervención de andenes en temporada de diciembre ya que cuenta con un local comercial de venta de cerveza, solicita si es posible se inicien obras antes de diciembre o en el mes de enero, así mismo se le garantice el acceso a sus clientes.</p> <p>14 de noviembre de 2024: Se da cierre a la PQRS No. 30, se da respuesta a la interventoría ala derecho de petición de la ciudadana Flor Ríos.</p> <p>14 de noviembre de 2024: Se realiza apertura de la PQRS No. 32, por afectación en predio con volqueta, en el CIV 6001268, Tunal- Campo David.</p> <p>15 de noviembre de 2024: Se da cierre a la PQRS No. 031 de la señora Beatriz Toledo, Abraham Lincoln, ya que se realiza la adecuación de la manguera de agua potable.</p>	N/A
Programa de Sostenibilidad	N/A	Comité de veeduría Abraham Lincoln, San Carlos.

	INFORME SEMANAL DE GESTIÓN SOCIAL		
	Contrato No. 337 - 2023		Versión 0.0
			Pág.: 3 de 3







Programa de Acompañamiento a Actividades Técnicas de Obra	<p>12,13 y 16 de noviembre de 2024: Se realizan actas de vecindad de inicio de tramo San Vicente Ferrer, CIV 6001019 para intervención de andenes.</p> <p>13 de noviembre de 2024: Se realizan actas de compromiso solicitando adecuación de tubos de aguas lluvias de dos predios en el CIV 6000439, Nuevo Muzu.</p> <p>14 de noviembre de 2024: Se radican actas de vecindad del CIV 6000899, El Carmen, mediante comunicado UT-TUNBRACAS-420</p>	<p>Culminar Actas de vecindad CIV 6001019.</p>
Programa Gestión de Aseguramiento De La Calidad	<p>12 de noviembre de 2024: Se remite mediante correo electrónico informe semanal No. 49.</p> <p>15 de noviembre de 2024: Se radican informes mensuales No. 6,7,8,9,10 y 11 en físico a la alcaldía de Tunjuelito, de acuerdo al compromiso.</p>	<p>N/A</p>
Otras Actividades	<p>13 de noviembre de 2024: Se asiste a comité integral en la alcaldía, con participación de la alcaldía, Interventoría y contratista.</p> <p>13 de noviembre de 2024: Se envía correo electrónico a la UAESP solicitando instalación de contenedor de basuras del CIV 6000588, del tramo Nuevo Muzu, el cual se había solicitado reubicación durante la ejecución de la obra.</p>	<p>N/A</p>




Mayerly Niño Duran.

Mayerly Niño Duran
Residente Social
Contratista
Contrato 337 de 2023

José Antonio Torres

José Antonio Torres
Residente Social
Interventoría
Contrato 356 de 2023

	<div>FORMATO REGISTRO FOTOGRÁFICO</div> <div>PROCESO GESTIÓN SOCIAL Y PARTICIPACIÓN CIUDADANA</div>	 
Contrato 337 de 2023	"EJECUTAR A MONTO AGOTABLE SIN FORMULA DE AJUSTE POR EL SISTEMA DE PRECIOS UNITARIOS, LAS ACTIVIDADES PARA LA CONSERVACIÓN Y/O MANTENIMIENTO Y/O REHABILITACIÓN DE LA MALLA VIAL LOCAL E INTERMEDIA Y ESPACIO PÚBLICO ASOCIADO EN LA LOCALIDAD DE TUNJUELITO DE LA CIUDAD DE BOGOTÁ D.C."	
FECHA: 11 al 17 de noviembre de 2024		
LOCALIDAD: Tunjuelito	Barrio: San Vicente Ferrer - San Benito- Abraham Lincoln - Nuevo Muzú- San carlos - Tunal	
ACTIVIDAD: Registro Fotográfico semana del 11 al 17 de noviembre de 2024		
<div><p>12/11/2024 17:21:21 UT TUMBRACAS</p></div> <div><p>+4.588627, -74.145583 Bogotá, Nuevo Muzú UT Tumbraacas</p></div>		
<div><p>15/11/2024 09:12:33 Tunjuelito UT TUNBRACAS</p></div> <div><p>15/11/2024 11:04:55 Tunjuelito UT TUNBRACAS</p></div>		

 UT TUNBRACAS 2023	INFORME MENSUAL DE GESTIÓN SOCIAL	 
	Contrato No. 337 – 2024 Informe No. 12	Versión 1.0
	Del 21 de octubre al 20 de noviembre de 2024	ANEXO

Anexo 33. Comunicados UT-TUNBRACAS-390, OF-INT-356-ICL-332, UT-TUNBRACAS-398, OF-INT-356-ICL-337, UT-TUNBRACAS-422 Informes mensuales.



UT-TUNBRACAS-390

Bogotá D.C., octubre 26 de 2024

Señores:

CONSORCIO INTERVIAL ICL
HELEN NATHALIA CASTELBLANCO OLAYA
Representante Legal
intervialicl356@gmail.com

REF: CONTRATO DE OBRA N°. 337-2023 - "EJECUTAR A MONTO AGOTABLE SIN FORMULA DE AJUSTE POR EL SISTEMA DE PRECIOS UNITARIOS, LAS ACTIVIDADES PARA LA CONSERVACIÓN Y/O MANTENIMIENTO Y/O REHABILITACIÓN DE LA MALLA VIAL LOCAL E INTERMEDIA Y ESPACIO PÚBLICO ASOCIADO EN LA LOCALIDAD DE TUNJUELITO DE LA CIUDAD DE BOGOTÁ D.C."

ASUNTO: REMISIÓN INFORME DE GESTIÓN SOCIAL No. 11 V0

Cordial saludo;

En cumplimiento de las obligaciones contractuales con la presente comunicación entregamos para revisión y aprobación el informe de gestión social N°11 versión 0.0 correspondiente al periodo del 21 de septiembre al 20 de octubre de 2024.

Agradecemos su amable atención y quedamos atentos a sus observaciones

ANGEL ALEXIS BARÓN RAMIREZ
UNIÓN TEMPORAL TUNBRACAS 2023
Representante legal



CONSORCIO INTERVIAL ICL

NIT: 901.772.108-7

Duitama, 29 de octubre de 2024

OF-INT-356-ICL-332

Ingeniero
UNION TEMPORAL TUMBRACAS 2023
ANGEL ALEXIS BARON RAMIREZ
Representante legal
uttunbracas@gmail.com

Ref.: CTO 356-2023; REALIZAR LA INTERVENTORIA TECNICA, ADMINISTRATIVA, LEGAL, FINANCIERA, SOCIAL, AMBIENTAL Y SST PARA EL CONTRATO DE OBRA PUBLICA RESULTANTE DEL PROCESO DE LICITACION PUBLICA FDLT-LP-007-2023 cuyo objeto es "EJECUTAR A MONTO AGOTABLE POR EL SISTEMA DE PRECIOS UNITARIOS, LAS ACTIVIDADES PARA LA CONSERVACIÓN Y/O MANTENIMIENTO Y/O REHABILITACIÓN DE LA MALLA VIAL LOCAL E INTERMEDIA Y ESPACIO PÚBLICO ASOCIADO EN LA LOCALIDAD DE TUNJUELITO DE LA CIUDAD DE BOGOTÁ D.C.

Asunto: OBSERVACIONES INFORME MENSUAL DE LA GESTIÓN SOCIAL No 11 Versión 0.

Cordial Saludo,

Por medio de la presente, y después de dar revisión al informe social en mención, el componente social de esta interventoría se permite exponer las siguientes observaciones, estas para que puedan ser subsanadas con la mayor brevedad posible y en el termino de la distancia y así poder dar aprobación formal a este para surtir los fines pertinentes.

- Corregir la portada o caratula inicial, suscribir *Informe No 11*. (pág. 1 color azul).
- Anexar el acta de capacitación a personal de mano de obra no calificada (MONC). Acta correspondiente al periodo en mención.
- Anexar acta de comité de veeduría ciudadana.
- Anexar las actas de entorno.

Gracias por la atención prestada

Cordialmente,

CRISTIAN FERNANDO LOPEZ JIMENEZ
DIRECTOR DE INTERVENTORÍA
CONSORCIO INTERVIAL ICL

Elaboró: R.S.I. José Antonio Torres Puentes



UT-TUNBRACAS-398

Bogotá D.C., Octubre 30 de 2024

Señores:

CONSORCIO INTERVIAL ICL
HELEN NATHALIA CASTELBLANCO OLAYA
Representante Legal
intervialicl356@gmail.com

REF: CONTRATO DE OBRA N°. 337-2023 - "EJECUTAR A MONTO AGOTABLE SIN FORMULA DE AJUSTE POR EL SISTEMA DE PRECIOS UNITARIOS, LAS ACTIVIDADES PARA LA CONSERVACIÓN Y/O MANTENIMIENTO Y/O REHABILITACIÓN DE LA MALLA VIAL LOCAL E INTERMEDIA Y ESPACIO PÚBLICO ASOCIADO EN LA LOCALIDAD DE TUNJUELITO DE LA CIUDAD DE BOGOTÁ D.C."

ASUNTO: Respuesta a observaciones informe mensual de gestión social No. 11 V1.

Cordial saludo;

En cumplimiento de las obligaciones contractuales con la presente comunicación entregamos para revisión y aprobación el informe de gestión social N°11 versión 1.0 correspondiente al periodo del 21 de septiembre al 20 de octubre de 2024, con atención a las observaciones.

Agradecemos su amable atención y quedamos atentos a sus observaciones

ANGEL ALEXIS BARÓN RAMÍREZ
UNIÓN TEMPORAL TUNBRACAS 2023
Representante legal

Folios
Anexo
Informe de gestión social No. 11 V1
Total, Folios

1
402
403



CONSORCIO INTERVIAL ICL

NIT: 901.772.108-7

Duitama, 31 de octubre de 2024

OF-INT-356-ICL-337

Ingeniero
UNION TEMPORAL TUMBRACAS 2023
ANGEL ALEXIS BARON RAMIREZ
Representante legal
uttunbracas@gmail.com

Ref.: CTO 356-2023; REALIZAR LA INTERVENTORIA TECNICA, ADMINISTRATIVA, LEGAL, FINANCIERA, SOCIAL, AMBIENTAL Y SST PARA EL CONTRATO DE OBRA PUBLICA RESULTANTE DEL PROCESO DE LICITACION PUBLICA FDLT-LP-007-2023 cuyo objeto es "EJECUTAR A MONTO AGOTABLE POR EL SISTEMA DE PRECIOS UNITARIOS, LAS ACTIVIDADES PARA LA CONSERVACIÓN Y/O MANTENIMIENTO Y/O REHABILITACIÓN DE LA MALLA VIAL LOCAL E INTERMEDIA Y ESPACIO PÚBLICO ASOCIADO EN LA LOCALIDAD DE TUNJUELITO DE LA CIUDAD DE BOGOTÁ D.C.

Asunto: APROBACIÓN INFORME MENSUAL DE LA GESTIÓN SOCIAL CONTRATISTA No 11 Versión 01

Cordial Saludo,

Por medio de la presente, y después de dar revisión al informe mensual de la gestión social del contratista No. 11 versión 01, este del periodo de tiempo comprendido entre 21 de septiembre al 20 de octubre de 2024, el componente social de la interventoría INTERVIAL ICL, se permite dar su aprobación.

Esta aprobación se da hoy jueves 31 de octubre de 2024 para los fines pertinentes.

Cordialmente,

CRISTIAN FERNANDO LOPEZ JIMENEZ
DIRECTOR DE INTERVENTORÍA
CONSORCIO INTERVIAL ICL

Elaboró: R.S.I. José Antonio Torres Puentes



Alcaldía Local de Tunjuelito

R No. 2024-561-008983-2

2024-11-15 16:07 - Folios: 1 Anexos: 0

Destino: Área de Gestión de Desarrollo

Rcm/D: UNION TEMPORAL TUNBRACAS



UT-TUNBRACAS-422

Bogotá D.C., 15 de noviembre de 2024

Señores:

CONSORCIO INTERVIAL ICL

HELEN NATHALIA CASTELBLANCO OLAYA

Representante Legal

intervialicl356@gmail.com

REF: CONTRATO DE OBRA No. 337-2023 - "EJECUTAR A MONTO AGOTABLE SIN FORMULA DE AJUSTE POR EL SISTEMA DE PRECIOS UNITARIOS, LAS ACTIVIDADES PARA LA CONSERVACIÓN Y/O MANTENIMIENTO Y/O REHABILITACIÓN DE LA MALLA VIAL LOCAL E INTERMEDIA Y ESPACIO PÚBLICO ASOCIADO EN LA LOCALIDAD DE TUNJUELITO DE LA CIUDAD DE BOGOTÁ D.C."

ASUNTO: REMISIÓN INFORME SOCIAL No. 6,7,8,9,10 y 11.

Cordial saludo;

Por medio del presente documento se remite los informes sociales No. 6, 7, 8, 9, 10 y 11 de la siguiente manera:

1. Informe Mensual Social No. 6: periodo 21 de abril al 20 de mayo de 2024
2. Informe Mensual Social No. 7: periodo 21 de Mayo al 20 de Junio de 2024
3. Informe Mensual Social No. 8: periodo 21 de Julio al 20 de agosto de 2024
4. Informe Mensual Social No. 9: periodo 21 de agosto al 20 de septiembre de 2024
5. Informe Mensual Social No. 10: periodo 21 de septiembre al 20 de octubre de 2024
6. Informe Mensual Social No. 11: periodo 21 de octubre al 20 de noviembre de 2024

Atentamente,

ANGEL ALEXIS BARÓN RAMÍREZ




UNIÓN TEMPORAL TUNBRACAS 2023

Representante legal

Folios () 1036

Anexos los anunciados


uttunbracas@gmail.com

 UT TUNBRACAS 2023	INFORME MENSUAL DE GESTIÓN SOCIAL	 
	Contrato No. 337 – 2024 Informe No. 12	Versión 1.0
	Del 21 de octubre al 20 de noviembre de 2024	ANEXO

Anexo 34. Lista de chequeo Social periodo del del 21 de octubre al 20 de noviembre de 2024.

CONTRATO 337 DE 2023 DEL FONDO DE DESARROLLO LOCAL DE LA ALCALDIA LOCAL DE TUNJUELITO

"EJECUTAR A MONTO AGOTABLE SIN FORMULA DE AJUSTE POR EL SISTEMA DE PRECIOS UNITARIOS, LAS ACTIVIDADES PARA LA CONSERVACIÓN Y/O MANTENIMIENTO Y/O REHABILITACIÓN DE LA MALLA VIAL LOCAL E INTERMEDIA Y ESPACIO PÚBLICO ASOCIADO EN LA LOCALIDAD DE TUNJUELITO DE LA CIUDAD DE BOGOTÁ D.C."



FORMATO LISTA DE CHEQUEO SOCIAL
INTERVENTORIA INTERVIAL ICL

CÓDIGO: COMPONENTE SOCIAL

VERSIÓN: 1

VIGENCIA: 21/07/2024 al 20/08/2024

PÁGINA: 1 DE 5

Firma Contratista: UNION TEMPORAL TUNBRACAS

Firma Interventora: INTERVIAL ICL



PERIODO:




PLAN DE GESTIÓN SOCIAL

ÍTEM	Parámetros Evaluados por Actividad	C1	C2	CALIFICACIÓN SEMANAL				OBSERVACIONES
		100%	0,00%					
CUMPLIMIENTO DEL PLAN DE GESTIÓN SOCIAL Y MINIMOS DE LAS OBLIGACIONES CONTRACTUALES								
DEL 21 de SEPTIEMBRE de 2024 al 20 de OCTUBRE de 2024								
ESTRUCTURA ORGANIZATIVA DEL GRUPO DE GESTIÓN SOCIAL				SEMANA 1 del lunes 21 de octubre al domingo 27 de octubre de 2024	SEMANA 2 del lunes 28 de octubre al domingo 03 de noviembre de 2024	SEMANA 3 del lunes 04 al domingo 10 de noviembre de 2024	SEMANA 4 del lunes 11 al miércoles 20 de octubre de 2024	
CUMPLIMIENTO DEL PLAN DE GESTION SOCIAL								
1	El Contratista cumple y acata con lo requerido en el PGS y sus demás obligaciones contractuales	Cumplió	No cumplió	1,00	1,00	1,00	1,00	
2	El personal social permanece en el proyecto el tiempo requerido en el PGS y de acuerdo a las obligaciones contractuales	Cumplió	No cumplió	1,00	1,00	1,00	1,00	
3	El comité de veeduría ciudadana cumple con lo establecido en la ley 850 de 2003	Cumplió	No cumplió	1,00	1,00	1,00	1,00	
4	La residente social asistió a los comités de seguimiento y extraordinarios a los cuales fue convocada.	Cumplió	No cumplió	1,00	1,00	1,00	1,00	
TOTAL PROGRAMA DE	TOTAL PROGRAMA DE GESTION			100%	100%	100%	100%	
PROGRAMA DE ATENCIÓN A LA CIUDADANÍA								
1	Instaló el punto de Atención a la Ciudadanía de acuerdo a los tiempos, equipamiento y requerimientos establecidos en el PGS y de la interventoría	Cumplió	No cumplió	1,00	1,00	1,00	1,00	
2	El punto de atención ciudadano funciona en los horarios establecidos en el PGS.	Cumplió	No cumplió	1,00	1,00	1,00	1,00	
3	El punto de atención a la ciudadanía (PAC), cuenta con la dotación establecida en el contrato.	Cumplió	No cumplió	1,00	1,00	1,00	1,00	
4	Realizó el procedimiento de registro y atención de las PQRS presentadas por la comunidad de acuerdo con los manuales establecido por el PGS y la normativa de PQRS (Ley 1755 de 2015)	Cumplió	No cumplió	1,00	1,00	1,00	1,00	
5	Realizó el respectivo seguimiento a las PQRS abiertas durante el período de evaluación.	Cumplió	No cumplió	1,00	1,00	1,00	1,00	
6	Dio respuesta oportuna a las PQRS de la comunidad de acuerdo con los tiempos y procedimiento aprobados y establecidos en el PGS y la normatividad vigente	Cumplió	No cumplió	1,00	1,00	1,00	1,00	
7	Facilitó los respectivos registros físicos correspondientes a las PQRS solicitados por la Interventoría.	Cumplió	No cumplió	1,00	1,00	1,00	1,00	
8	El Contratista conformó el equipo de atención de los recorridos urbanos, de acuerdo a lo establecido en el PGS	Cumplió	No cumplió	1,00	1,00	1,00	1,00	
9	El Contratista implemento el protocolo de atención al ciudadano establecido en el PGS y/o "Bogota te escucha".	Cumplió	No cumplió	1,00	1,00	1,00	1,00	
10	El Contratista atendió oportunamente a las Veedurías cuando se requirió de acuerdo a lo establecido en el PGS.	Cumplió	No cumplió	1,00	1,00	1,00	1,00	
	TOTAL PROGRAMA DE INFORMACIÓN A LA CIUDADANÍA			100%	100%	100%	100%	
PROGRAMA DE INFORMACIÓN A LA CIUDADANÍA								


1	Realizó la(s) reunión(es) general(es) informativa (s) de inicio de obra con la comunidad del área de influencia del proyecto de acuerdo a los tiempos y requisitos establecidos en el PGS.	Cumplió	No cumplió	1,00	N/A	1,00	1,00	
2	El contratista entregó a la interventoría la presentación para la reunión de inicio, de acuerdo con los tiempos y requisitos establecidos en el PGS	Cumplió	No cumplió	1,00	N/A	1,00	1,00	
3	Realizó reunión(es) general(es) informativa(s) de avance con la comunidad del área de influencia del proyecto de acuerdo a los tiempos y requisitos establecidos en el PGS.	Cumplió	No cumplió	1,00	N/A	1,00	1,00	
4	La presentación de la(s) reunión(es) general(es) informativa(s) de avance contenía la información y se entregó de acuerdo a los tiempos y requisitos establecidos en el PGS.	Cumplió	No cumplió	1,00	N/A	N/A	1,00	
5	Realizó reunión(es) general(es) informativa(s) extraordinarias con la comunidad del área de influencia del proyecto de acuerdo a los tiempos y requisitos establecidos en el PGS.	Cumplió	No cumplió	N/A	N/A	N/A	1,00	
6	La presentación de la(s) reunión(es) extraordinarias contenía la información y se entregó de acuerdo a los tiempos y requisitos establecidos en el PGS.	Cumplió	No cumplió	N/A	N/A	N/A	1,00	
7	Realizó reunión(es) general(es) informativa(s) de finalización con la comunidad del área de influencia del proyecto de acuerdo con los tiempos y requisitos establecidos en el PGS.	Cumplió	No cumplió	N/A	N/A	N/A	1,00	
8	La presentación de la(s) reunión(es) general(es) informativa(s) de finalización contenía la información requerida y se entregó de acuerdo con los tiempos y requisitos establecidos en el PGS.	Cumplió	No cumplió	N/A	N/A	1,00	1,00	
9	El área Técnica del Contratista asistió a las reuniones de inicio, avance, finalización, Comités de veeduría y extraordinarias, de acuerdo a lo establecido en el PGS.	Cumplió	No cumplió	1,00	N/A	1,00	1,00	
10	¿Las reuniones llevadas a cabo durante la presente semana contaron con todos los implementos técnicos, óptimos y en buen estado?	Cumplió	No cumplió	1,00	N/A	1,00	1,00	
11	El equipo de veeduría ciudadana se reunió el número de veces establecidas cumpliendo con los requisitos relacionados en el PGS y la ley 850 de 2003, con el fin de hacer seguimiento a la obra y divulgar información sobre el proyecto.	Cumplió	No cumplió	N/A	N/A	1,00	1,00	
12	El Contratista esta disponible para las Veedurías ciudadanas, de acuerdo a lo establecido en el PGS y a la ley.	Cumplió	No cumplió	1,00	1,00	1,00	1,00	
13	El contratista realizó las reuniones virtuales, semipresenciales y presenciales de acuerdo a los parámetros establecidos en el PGS.	Cumplió	No cumplió	N/A	1,00	N/A	N/A	
	TOTAL PROGRAMA DE INFORMACIÓN A LA CIUDADANÍA			100%	100%	100%	100%	
PROGRAMA ACOMPAÑAMIENTO SOCIAL EN LAS ACTIVIDADES TÉCNICAS DE OBRA								
1	El profesional del área técnica hizo el acompañamiento al área social para la realización de las actividades establecidas en el PGS.	Cumplió	No cumplió	1,00	1,00	1,00	1,00	
2	Se realizó el respectivo inventario de predios objeto de actas de vecindad de acuerdo con los requerimientos establecidos en el PGS .	Cumplió	No cumplió	N/A	1,00	1,00	1,00	
3	Entregó a la Interventoría para su revisión el inventario de los predios y metodología para el levantamiento de actas de vecindad.	Cumplió	No cumplió	N/A	1,00	1,00	1,00	
4	Levantó las actas de vecindad de inicio en el área de influencia del proyecto, de acuerdo con el inventario predial y acorde a los tiempos, cantidades y requisitos establecidos en el PGS.	Cumplió	No cumplió	1,00	1,00	1,00	1,00	
5	Levantó las actas de vecindad de cierre en el área de influencia del proyecto, de acuerdo con el inventario predial y acorde a los tiempos, cantidades y requisitos establecidos en el PGS.	Cumplió	No cumplió	1,00	1,00	1,00	1,00	Para la semana 3 se realizó el cierre de las actas de vecindad del barrio Nuevo Muzu.
6	Para el levantamiento de las actas de vecindad de inicio elaboró y distribuyó piezas de comunicación de información a la comunidad de acuerdo a los tiempos, cantidades y requisitos establecidos en el PGS.	Cumplió	No cumplió	1,00	1,00	1,00	1,00	
7	Entregó las actas de vecindad a la Interventoría de acuerdo a los tiempos y requisitos establecidos en el PGS.	Cumplió	No cumplió	0,00	1,00	1,00	1,00	


8	Realizó el procedimiento establecido en el PGS en caso de reclamaciones por afectaciones a predios. (atención a la comunidad).	Cumplió	No cumplió	N/A	N/A	N/A	1,00	
9	Se han realizado las gestiones necesarias para el cierre temporal de parqueaderos bloqueados necesariamente por la obra.	Cumplió	No cumplió	1,00	1,00	1,00	1,00	
10	Elaboró las actas de compromiso de acuerdo a los tiempos y requisitos establecidos en el PGS.	Cumplió	No cumplió	1,00	N/A	1,00	1,00	
11	El contratista cumplió con los compromisos establecidos en las Acta de Compromiso, en condiciones de oportunidad y calidad.	Cumplió	No cumplió	1,00	N/A	1,00	1,00	
12	El profesional social realizó el acompañamiento durante los registros fílmicos del estado inicial de las vías de desvío de acuerdo con los tiempos y requisitos establecidos.	Cumplió	No cumplió	1,00	N/A	1,00	1,00	
15	Elaboró las actas de adecuación y/o compromiso de las bajantes de aguas lluvias cuando se requirió, de acuerdo con los esta en tiempos y requisitos establecidos en el PGS.	Cumplió	No cumplió	N/A	N/A	N/A	1,00	
TOTAL PROGRAMA ACOMPAÑAMIENTO SOCIAL EN LAS ACTIVIDADES TÉCNICAS DE OBRA				89%	100%	100%	100%	
PROGRAMA DE SOSTENIBILIDAD								
2	Realizó las gestiones necesarias para la vinculación de personal del MONC y cuenta con los respectivos soportes de dicha gestión .	Cumplió	No cumplió	1,00	1,00	1,00	1,00	
3	Realizó las acciones de formación a empleados de obra según lo establecido en el PGS	Cumplió	No cumplió	N/A	N/A	N/A	N/A	
6	Cumplio con la contratación mínima de mujeres al contrato. (Decreto 634 de 2023).	Cumplió	No cumplió	1,00	1,00	1,00	1,00	
TOTAL PROGRAMA DE SOSTENIBILIDAD				100%	100%	100%	100%	
ARTICULACIÓN INTERINSTITUCIONAL								
2	Ejecutó las acciones necesarias de coordinación con entidades o demas grupos de interes de la zona de influencia	Cumplió	No cumplió	1,00	1,00	1,00	1,00	
TOTAL ARTICULACIÓN INTERINSTITUCIONAL				100%	100%	100%	100%	
PLANES DE MANEJO DE TRAFICO								
1	Cumplió con la socialización del PMT de acuerdo a los lineamientos de la Secretaría Distrital de Movilidad y el PGS.	Cumplió	No cumplió	1,00	1,00	1,00	1,00	
2	Ejecutó las acciones necesarias y de coordinación con la comunidad y demás grupos de interes dentro de la zona de influencia directa.	Cumplió	No cumplió	1,00	1,00	1,00	1,00	
3	Ejecutó las acciones proyectadas de coordinación con el sector cuando se requirió.	Cumplió	No cumplió	1,00	1,00	1,00	1,00	
TOTAL PLANES DE MANEJO DE TRAFICO				100%	100%	100%	100%	
PROGRAMA DE DIVULGACIÓN								
2	Elaboró y distribuyó predio a predio las piezas de comunicación de Inicio de obra, de acuerdo a los tiempos y requisitos establecidos en el PGS.	Cumplió	No cumplió	1,00	1,00	1,00	1,00	
3	Elaboró e instaló los Afiches con información del contrato de acuerdo con los requisitos establecidos en el PGS. (puntos satélites).	Cumplió	No cumplió	1,00	1,00	0,00	1,00	
5	Elaboró y distribuyó las piezas de volantes informativos y/o convocatorias de acuerdo a los tiempos y requisitos establecidos en el PGS.	Cumplió	No cumplió	1,00	1,00	1,00	1,00	
6	Elaboró y distribuyó los volantes de inicio a la comunidad de acuerdo a los tiempos y requisitos establecidos en el PGS.	Cumplió	No cumplió	1,00	1,00	1,00	1,00	
9	Elaboró y distribuyó los plegables de sostenibilidad a la comunidad de acuerdo a los tiempos y requisitos establecidos en el PGS.	Cumplió	No cumplió	N/A	N/A	N/A	N/A	
10	Elaboró y distribuyó las piezas de comunicación de información a la comunidad en la contingencia relacionada con el corte de servicios públicos (No programados) de acuerdo a los tiempos y requisitos establecidos en el PGS	Cumplió	No cumplió	N/A	N/A	N/A	N/A	Para este periodo de tiempo no hubo corte de servicios públicos

11	Instaló el (los) Punto(s) Satélite(s) de Información de acuerdo a los tiempos, cantidades y requisitos establecidos en el PGS.	Cumplió	No cumplió	1,00	1,00	1,00	1,00	
12	Realizó mantenimiento a (los) punto(s) satélite(s) de información y los actualizo cada vez que el proyecto lo requirió de acuerdo a los tiempos, cantidades y requisitos establecidos en el PGS.	Cumplió	No cumplió	1,00	1,00	1,00	1,00	
13	Instaló y/o actualizó las vallas informativa moviles de acuerdo a los tiempos y el PGS.	Cumplió	No cumplió	1,00	1,00	1,00	1,00	
	TOTAL PROGRAMA DE DIVULGACIÓN			100%	100%	86%	100%	
PROGRAMA DE GESTIÓN DE ASEGURAMIENTO A LA CALIDAD								
1	Proporcionó a la Interventoría y/o al FDLT la información social del proyecto cuando se le solicitó.	Cumplió	No cumplió	1,00	1,00	1,00	1,00	
2	Facilitó al FDLT y la Interventoría todos los soportes de las actividades que realizó durante la construcción del proyecto.	Cumplió	No cumplió	1,00	1,00	1,00	1,00	
3	Elaboró y entregó a la Interventoría el informe mensual de la gestión social, cumpliendo con la calidad y oportunidad definidas en el PGS	Cumplió	No cumplió	1,00	N/A	1,00	N/A	
4	Elaboró y entregó a la Interventoría el informe semanal y/o reporte periódico del componente social.	Cumplió	No cumplió	0,00	0,00	1,00	0,00	
6	Elaboró y entregó a la Interventoría un informe final consolidado de la gestión social adelantada durante todo el contrato, con los criterios de oportunidad y calidad definidos en el PGS.	Cumplió	No cumplió	N/A	N/A	N/A	N/A	NO SE HA LLEGADO A LA ETAPA DE ELABORACIÓN DE INFORME FINAL
7	El Contratista asistió a los comités de seguimiento social y/o comités integrales de seguimiento, de acuerdo a las citaciones o llamados del FDLT	Cumplió	No cumplió	1,00	1,00	1,00	1,00	
	TOTAL PROGRAMA DE GESTIÓN DE ASEGURAMIENTO A LA CALIDAD			80%	75%			
TOTAL LA CALIFICACION EN EL PERIODO				97%	97%	98%	100%	98%
	FIRMA:							
	NOMBRE:	INTERVENTORÍA		CONTRATISTA				
	CARGO:	PROFESIONAL SOCIAL		PROFESIONAL SOCIAL				

 UT TUNBRACAS 2023	INFORME MENSUAL DE GESTIÓN SOCIAL	 
	Contrato No. 337 – 2024 Informe No. 12	Versión 1.0
	Del 21 de octubre al 20 de noviembre de 2024	ANEXO

Anexo 35. Copia de la bitácora social del periodo.

21/10/2024 Se realiza atención en punto PAC en los horarios establecidos, y canales a disposición de la comunidad, se recibe la pars. n° 29. Se envía mediante correo electrónico a la interventoría volante n° 115 Tercera visita de levantamiento de acta de vecindad CIU 6001268. Tramo Tonal oriental y se realiza la respectiva divulgación. Se realizan actas de vecindad en el tramo Tonal CIU 6001268 a los siguientes predios cl 16 a # 22-58. Sur - cl 46 a # 22 a 38. Sur. TV. 2a # 46 a 01, cl 46 a # 22-22 Int 2. Se envía mediante correo electrónico informe Semanal n° 46.
 Maquerlinio 
 R. Social UT Tunbracas Interventor

22/10/2024 Se realiza atención en punto PAC en los horarios establecidos y canales a disposición de la comunidad, no se recibe ninguna pars. Se realiza cierre de la pars. n° 26 dato de contador San Vicente Ferrer. Se envía mediante correo electrónico a la interventoría volante n° 116 Convocatoria reunión de inicio CIU 6001268. Tramo Tonal oriental y se realiza la respectiva divulgación. Maquerlinio 
 R. Social UT Tunbracas Interventor

23/10/2024 Se realiza atención en punto PAC en los horarios establecidos, y canales a disposición de la comunidad, no se recibe ninguna pars. Se realiza acta de vecindad por tachado del predio ubicado en la cl 46 # 22 b 19. Sur. Dado que no se encontro al propietario.

Se envia mediante correo electrónico a la
Interventoría presentación de planos de inicio.
CIV 6001268 Tunal.

Se asiste a comité integral con la alcaldía
de Tunquelito, con participación de la supervisión,
Interventoría y contratista de forma virtual.
Magela vino a dar.
P.D. OT Tunbracas.

[Signature]
Interventoría

24/10/2024 Se realiza atención del punto PNC a los horarios
establecidos y canales a disposición de la
ciudadanía, no se recibe ninguna pers.
Se lleva a cabo reunión de inicio CIV 6001268
Tunal oriental con participación de la
comunidad, Alcaldía, Interventoría y contratista.
Se envia respuesta mediante correo al señor
David villalobos de la pers #21 informando
al ciudadano el inicio de la fundición de
concreto para poder posteriormente retirar
la Polisombra.

Magela vino P.
P.D. OT Tunbracas.

[Signature]
Interventoría

25/10/2024 Se realiza atención del punto PAC a los
horarios establecidos y canales a disposición
de la ciudadanía, no se recibe ninguna pers.
Se envia mediante correo electrónico a la
Interventoría volante no 117 inicio de obra, y
volante no 118 pmt CIV 6001268. y se
realiza la respectiva divulgación predio a predio.
Se envia mediante correo electrónico a
la Interventoría volante no. 11a inicio de obra
y volante no. 120 pmt CIV 6000439 nuevo mzu.

Magela vino
P.D. OT Tunbracas

[Signature]
Interventoría

26/10/2024. Se realiza la atención del punto PAC en los horarios establecidos y canales a disposición de la ciudadanía, no se recibe ninguna PQRS.

Se realiza divulgación de volante. n° 11a inicio de obra y n° 12a. PMT Ciudad Guayana. Se realiza apertura de punto paltelité de información. en el CIU 6001268 Tunal.

Se realizan actas de entorno y deslucos del CIU 6001268. Tunal.

Mayerly Nino

E-social interventoria.

[Signature]
Interventoria

28/10/2024 se realiza atención del punto PAC en los horarios establecidos y canales a disposición de la ciudadanía, no se recibe ninguna PQRS.

Se remite mediante correo electrónico. volante n° 121 instalación de concreto. y volante 206a n° 122. instalación de concreto. CIU. 6001353.

y se realiza la respectiva divulgación. Se realiza acompañamiento con alcaldía de Turuelito a inauguración inicio de obra CIU 6001268.

Se realiza cierre de PQRS n° 29 de Abraham Lincoln

Mayerly Nino

E-social UT Tunbracas.

[Signature]
Interventoria

20/11/2024. Se realiza atención del punto PAC. en los horarios establecidos y canales a disposición de la ciudadanía no se recibe ninguna PQRS.

Se envia mediante correo electrónico informe semanal n° 47 para revisión de la interventoria,

Se envía mediante correo electrónico acta de reunión a empleados de obra y reunión de inicio de obra nuevo motor. Ciu 6000439.

Se radican actas de veracidad a la interventoría mediante Oficio OT-Tunbracas-399 de Ciu 6000439-6001268.

Se realiza subsanación de observaciones Informe N°11 VO.

Mayerla Niño
E. Social OT Tunbracas.

José San
Interventoría

30/10/2024 Se realiza atención del Punto PAC en los horarios establecidos y canales a disposición de la ciudadanía. No se recibe ninguna PQRS.

Se asiste a Comité Integral en la alcaldía de Sanjuelito con asistencia de Supervisión Social, Interventoría y contratista.

Se envía mediante correo electrónico a la Interventoría volante N° 123 Socialización de obra y volante N° 124 Levantamiento de acta de veracidad. Ciu 6000309 y. Se realiza la respectiva diligencia.

Se radica Informe mensual N° 11 VI a la Interventoría mediante Oficio OT Tunbracas 398.

Mayerla Niño
E. Social OT Tunbracas.

José San
Interventoría

31-10-2024 Se realiza atención del Punto PAC en los horarios establecidos y canales a disposición de la ciudadanía. No se recibe ninguna PQRS.

Se recibe aprobación del Informe mensual Social N° 11.

Se realiza envío mediante correo electrónico. Volante N° 125 Aviso Informativo de tramos

de nuevo maso para revision.

Se realiza por parte de UT Tenbracos y equipo de trabajo tecnico, SST MA y social recorrido en tramos de obra entregando detalle de halloween a trabajadores con recomendaciones a trabajadores.

Mayerly Nino Duran
E.S. UT Tenbracos.

Juan Ten
Interventor

Noviembre.

01/11/2024 se realiza atención del Pnto PAC en los horarios establecidos y canales a disposición de la ciudadanía. no se recibe ninguna pers.
se inicia con levantamiento de actas de vecindad del Ciu 6000899, el Carmen. a las siguientes predios. Dg S16 # 29 - 09 sur.
CR 29 # S19 40 sur - CR 29 # S19 - 6 sur
Dg S19 # 28 - 95 sur CR 29 # S19 23 sur
Se realizan correcciones de volante no 125 intermedios nuevo maso de acuerdo a observaciones de la interconteria.

Mayerly Nino P.
E.S. UT Tenbracos.

Juan Ten
Interventor

02/11/2024 se realiza atención del Pnto PAC en los horarios establecidos y canales a disposición de la ciudadanía, no se recibe ninguna pers.

se continúa con levantamiento de actas de vecindad en el tramo el Carmen Ciu 6000899. en las siguientes predios.

Dg S16 # 28 - 96 sur. Dg S19 # 29 - 09 sur
CR 29 # S19 a 15 sur

Mayerly Nino Duran

Juan Ten
Interventor

04/11/2024 Fiestivo.

05/11/2024 Se realiza atención del punto pac en los horarios establecidos. y canales a disposición de la ciudadanía, no se recibe ninguna PQRS.

Se envía por correo electrónico volante n° 127 Segunda visita levantamiento de acta de veracidad y se realiza la respectiva divulgación en el Ciu 6000899 el Carmen.

Se realiza socialización de volante n° 125 auso importante a el tramo de nuevo muto Ciu.

6000847, 6000760 6000751 y 6001827 informando la no intervención de estos tramos por el trámite.

ambiental y se informa del cierre de actas de veracidad. dado que no se ejecutara la obra.

esto en compañía del residente social de interventoría.

Maurita Niño Duran

P. S. UT Tunbracas.

Jara. Tan
Interventoría

06/07/2024 se realiza atención del punto pac en los horarios establecidos y canales a disposición de la ciudadanía, si se recibe una PQRS. por el tramo en San Vicente Ferrer Sobre medidor que se encuentra cubierto de material.

Se asiste a comité integral en la Alcaldía de Tunjuelito, con asistencia de la Supervisión, Interventoría y contratista.

Se envía mediante correo electrónico informe Semanal n° 48 a la interventoría.

Se envía mediante correo electrónico volante n° 126 convocatoria reunión de inicio. el Carmen Ciu 6000899, y se realiza la divulgación.

Se realizan actos de veracidad de los siguientes predios. CR 29 # 51 a 30 sor.

Maurita Niño

P. S. UT Tunbracas

Jara. Tan
Interventoría

07/11/2024 Se realiza atención del Punto PAC en los horarios establecidos y canales a disposición de la ciudadanía, no se recibe ninguna PARS.

Se da cierre a la PARS N° 28 solicitud de medidor de agua que se encontraba tapado con material y adicional se informa a la Señora sobre la intervención y ampliación de la ejecución de la obra, se le indica que el contador se encontraba así para evitar el robo del contador.

Se envía mediante correo electrónico a la Interventoria presentación de reunión al Curmen para revisión.

Se envía mediante correo electrónico volante N° 128 socialización de obra y volante N° 129 levantamiento de acta de vecindad tramo 600 101 y intervención de andenes. San Vicente Ferrer y se realiza la respectiva diligencia.


Se envía mediante correo electrónico a la interventoria plegable de sostenibilidad civ 600 588 nuevo moto.

Se envía correo a la UAGSP para solicitud recolección escombros en San Vicente Ferrer.

Ocasionado por personas externas a la obra.

Maryela Nino D.

E. SUT Tanbracas.


Interventiva

08/11/2024 Se realiza atención del Punto PAC en los horarios y canales establecidos, no se recibe ninguna PARS.

Se inicia con el levantamiento de acta de vecindad de tramo San Vicente Ferrer ciudadela en los siguientes predios:

Se lleva a cabo la reunión de inicio del tramo
El corral CIO 60008991 con asistencia de la
comunidad, Profesional Social de la Alcaldía,
Residente Social Interventoría y SSTMA y
Contratistas Area Social, SSTMA y técnico.
Se envía mediante correo electrónico a la
Interventoría acta de reunión CIO 6001268
Tunal Pazo campo David.

Mayerly Viro

R. Social OT Tinbracas.

Juan Ten
Interventoría

09-11-2024

Se realiza atención del punto PAC en los
horarios establecidos y canales a disposición de
la ciudadanía, no se recibe ninguna PARS.

Se realiza levantamiento de actas de vecindad
CIO 6001019 San Vicente Ferrer en los siguientes
predios:

Se envía mediante correo electrónico a la interventoría
volante n° 130 inicio de obra y volante n° 131 PNT
CIO 60008991 el corral y se realiza la respectiva
entrega.

Mayerly Viro

R. Social OT Tinbracas.

Juan Ten
Interventoría

11/11/2024

Festivo

12/11/2024

Se realiza atención del punto PAC en los horarios
establecidos y canales a disposición de la ciudadanía.
no se reciben ninguna PARS.

Se envía mediante correo electrónico volante
n° 132 levantamiento de acta de vecindad -Segunda
visita. y se realiza la respectiva divulgación.

Se remite mediante correo electrónico informe
Semanal n° 49 a la Interventoría.

Se realiza levantamiento de acta de vecindad en el Ciu 6001019. San Vicente Ferrer en los siguientes predios. Cll 55 sur #31-75, Cll 55 sur #31-15, Cll 55 sur #31-04, Cll 55 sur #31-70, Cll 55 sur #31-66, Cll 55 sur #31-14

Mayra D. NIXO D.
E. Social y Trabajas.

Interventor

13/11/2024. Se realiza atención del Auto PAC a los horarios establecidos y canales a disposición de la ciudadanía, se realiza apertura de PARS N° 30 Derecho de petición de la señora Flor Marina Ros radicado ante el IDU y trasladado por correo electrónico desde la Alcaldía. y la PARS. N° 31 de la señora Beatriz Toledo del Tramo Abraham Lincoln Ciu 600679. quien indica que está llegando con poca presión el agua a su casa. Se asiste a comité integral en la Alcaldía. Se envía correo electrónico a la UAESP solicitando instalación de contenedor en el Tramo de nuevo moto. Ciu 6000588. ya que este lo habían retirado en la ejecución de la obra. Se actualiza por correo electrónico. Se realizan actas de compromiso. en Tramo nuevo moto Ciu 6000439 sobre adecuación de tubos de aguas lluvias. Se realiza levantamiento de actas de vecindad del Ciu 6001019 barrio San Vicente Ferrer en los siguientes predios. Cll 55 sur #31-57 Cll 55 sur #31-82, Cll 55 sur #31-36

Mayra D. NIXO D.
E. Social y Trabajas.

Interventor

14/11/2024 Se realiza atención del Punto PAC a las
horarios y canales a disposición de la
ciudadanía, si se recibe PARS. N° 20.7..
de la ciudadanía Elizabeth Bohorquez quien
solicita del Ciu 6001019 Don Vicente Ferrer
intervención de ordenes para solicite inicio de
obra en ese tomo antes de Diciembre o en
enero.

Se da cierre a la PARS. N° 30, se envía
respuesta a la interventoría del derecho de
petición de la señora Flor Rios.


Se realiza apertura de PARS N° 32. Por
dono a preclio Ciu 6001268 Total -comarcucl.

Se intenta realizar comunicación con el rector
del colegio Liceo Campo David, se socializa
con el coordinador sobre la intervención en el
Ciu 6001270.

Se envía mediante correo electrónico a la
interventoría. Volante n° 133 levantamiento
de acta de vecondad - tercera visita Ciu 6001019

Se radican actas de vecondad del Ciu.
6000899 el carmen mediante Oficio UT-Turbracas
420.

Mayerli Nino Duran
R. Social UT-Turbracas.


Interventoras

15/11/2024 Se realiza atención del Punto PAC a los horarios
establecidos y canales a disposición de la
ciudadanía, no se recibe ninguna PARS.

Se da cierre a la PARS. N° 034 tomo
Abraham Lincoln.

Se realiza entrega de alegable de sostenibilidad
y cierre de actas Ciu 6000588 Tomo nuevo muu.

Se envía mediante correo electrónico a la
interventoría Udante n° 134 convocatoria comité

de veduría tramo Abraham Lincoln y se realiza la respectiva diligencia.

se radican intermedios mensuales no 6, 7, 8, 9, 10 y 11 en favor ante la alcaldía de Tunjuelito de acuerdo al compromiso.

Mayela Nino Duran

P. social UT Tunbracas.

Juan T
Interventor

16/11/2024

se realiza atención del Punto PAC en los horarios establecidos y canales a disposición de la ciudadanía, no se recibe ninguna PQRS.

se realiza levantamiento de actas de vecindad por fachada en el civ 6001019 en los siguientes predios Cll 55 sur # 31-28, Cll 55 sur # 31-74

Mayela Nino Duran

P. social UT Tunbracas.

Juan T
Interventor

18/11/2024

Se realiza atención del punto PAC en los horarios establecidos y canales a disposición de la ciudadanía, no se recibe ninguna PQRS, se lleva

Se lleva a cabo el comité de veduría en los tramos de intervención del barrio Abraham Lincoln con participación de las personas inscritas.

Se envia informe semanal #50 a interventoría por medio de correo electrónico.

se realiza levantamiento de actas de vecindad en el CIV 6001019 en los siguientes predios: Cll 55 sur # 31-40, Cll 55 sur # 31-17, Cll 55 # 31-67, Cll 55 sur # 31-09.

Mayela Nino D.

19/11/2024

se realiza atención del Punto PAC en los horarios establecidos y canales a disposición de la ciudadanía.

Se realiza actas de compromiso en el tramo 6001268 de adecuación de boyante.

NKB

Se lleva a cabo comité de veeduría en tramo de San Carlos en el Salón Comunal con la asistencia de la comunidad, comerciantes, Alcaldía, interventoría y contratista. Se realiza acta de reunión y se establecen compromisos.

Magaly Niño

R-social UT Tunbracas.

Jaram Tam
Interventoría

20/11/2024 Se realiza atención del punto PAC en los horarios establecidos y canales a disposición, no se recibe ninguna PQRS. Se realiza acta de veeduría CIV 60010101. Se asiste a comité integral en tramo San Carlos con interventoría y contratista.

Se radica informe mensual nº 12 mediante oficio UT Tunbracas-430 para revisión de la interventoría.

Magaly Niño

R-social UT Tunbracas.

Jaram Tam
Interventoría

21/11/2024 Se realiza atención del punto PAC en los horarios establecidos y canales a disposición de la ciudadanía, no se recibe ninguna PQRS.

Se realiza reunión socialización intervención con administradora de conjunto residencial multifamiliares Bayacá sobre la intervención a la UGA. Tunal CIV 6001270.

Se realiza acta de compromiso tramo San Vicente sobre una tubería inhabilitada por gas natural CIV 6000941.

Se realiza recorrido por tramo Tunal Campo Paved, San Carlos y tramo San